

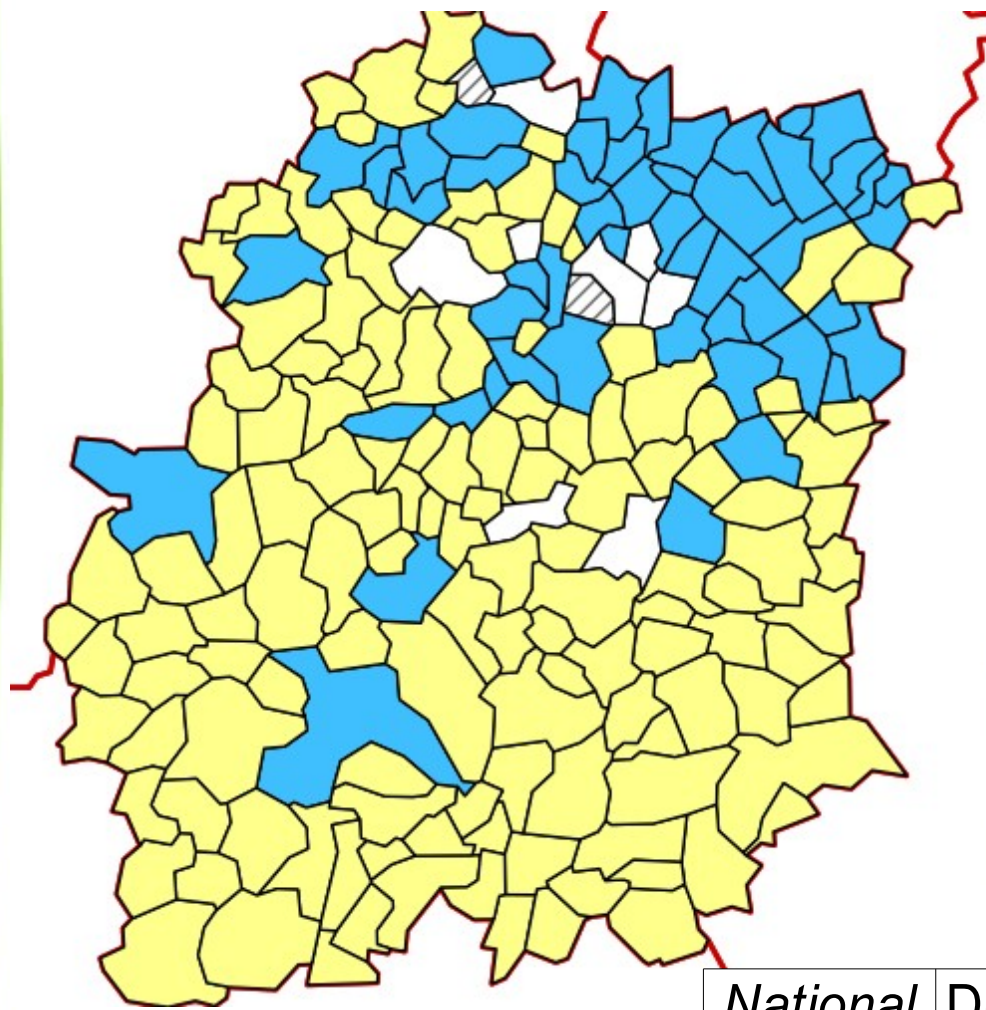


ATLAS DÉPARTEMENTAL D'ACCESSIBILITÉ

BILAN 2012

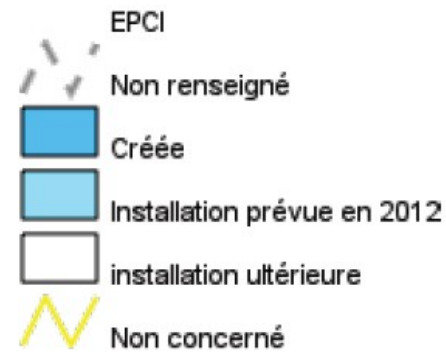
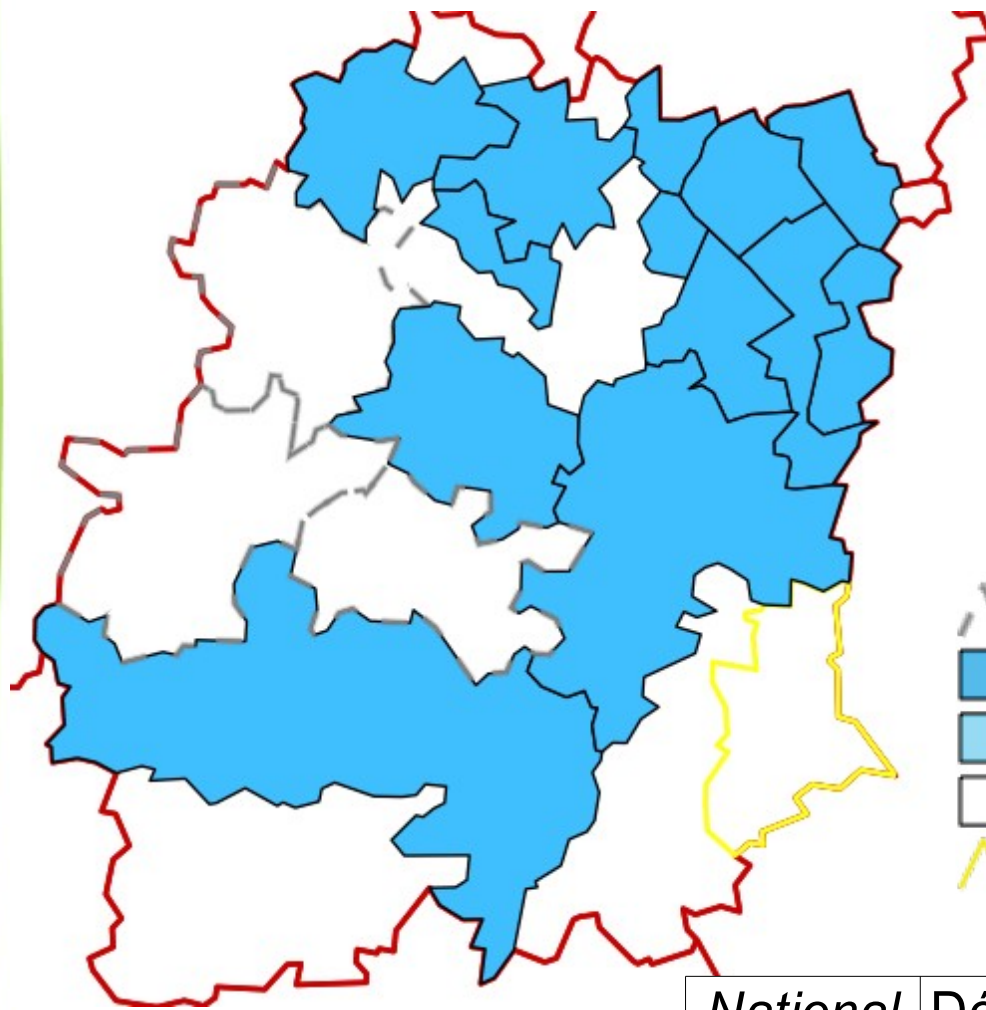


CCAPH



	<i>National</i> 2010	Départemental 2010	<i>National</i> 2012	Départemental 2012
Communes concernées	2057	63	2057	63
Commissions créées	1100	40	1769	53
Pourcentage	53,00%	63,00%	86,00%	84,00%

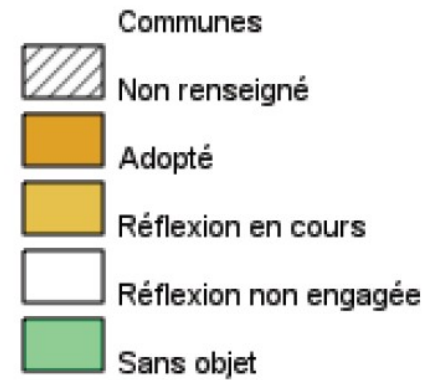
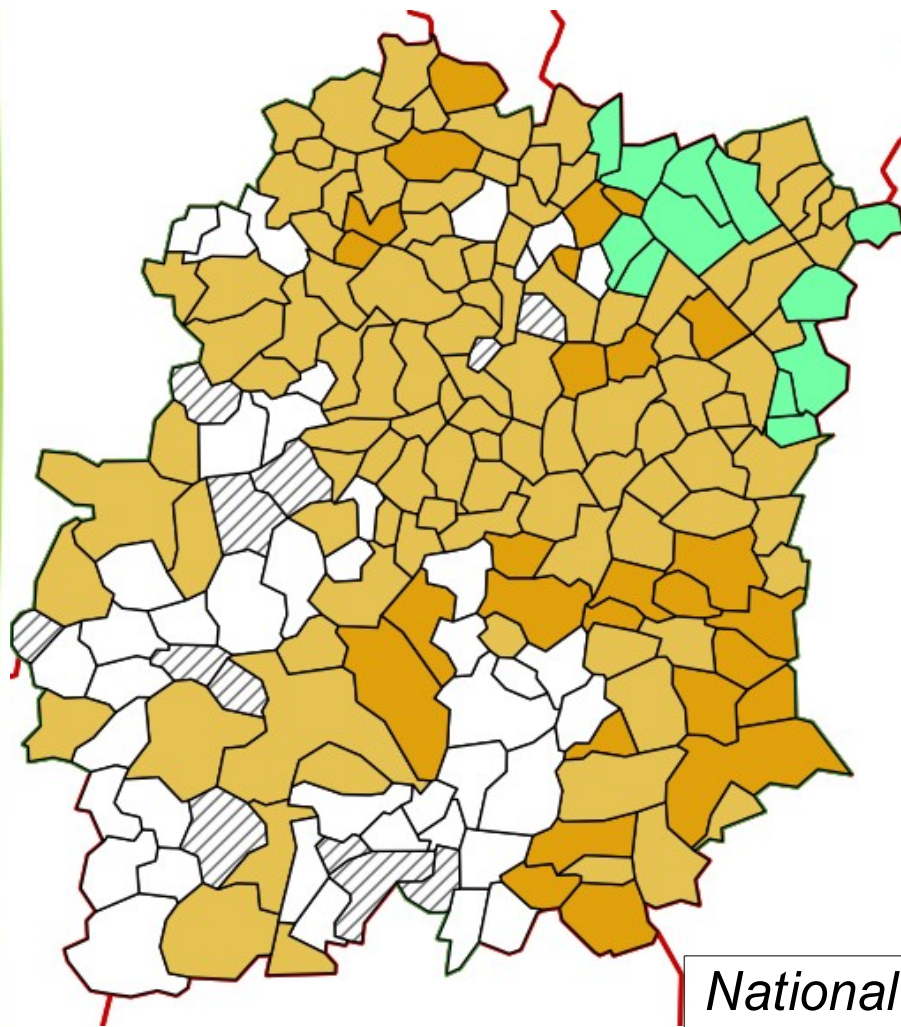
CIAPH



	<i>National</i> 2010	Départemental 2010	<i>National</i> 2012	Départemental 2012
EPCI	2600	18	2600	inchangé
Commissions créées	850	13	1898	
Pourcentage	32,00%	72,00%	73,00%	

Schéma Départemental de Coopération Intercommunale (SDCI) : 12 CIAPH créées sur 17

PAVE



	<i>National</i> 2010	Départemental 2010	<i>National</i> 2012	Départemental 2012
PAVE adoptés	660	8 (3,6%)	13,00%	27 (14%)
PAVE en cours	NC	75 (43,4%)	51,00%	103 (52,5%)
Sans objet (compétence transférée à l'EPCI)				12 (6%)

Merci de votre attention

- Pour plus d'informations:

Direction Départementale des Territoires de l'Essonne
SPAU / BADS – Pôle Accessibilité
Boulevard de France - 91012 EVRY cedex
Tel : 01 60 76 33 52 (ou 33 74)

- Liens utiles :

- ◆ <http://www.developpement-durable.gouv.fr/-Atlas-2012-.html>

