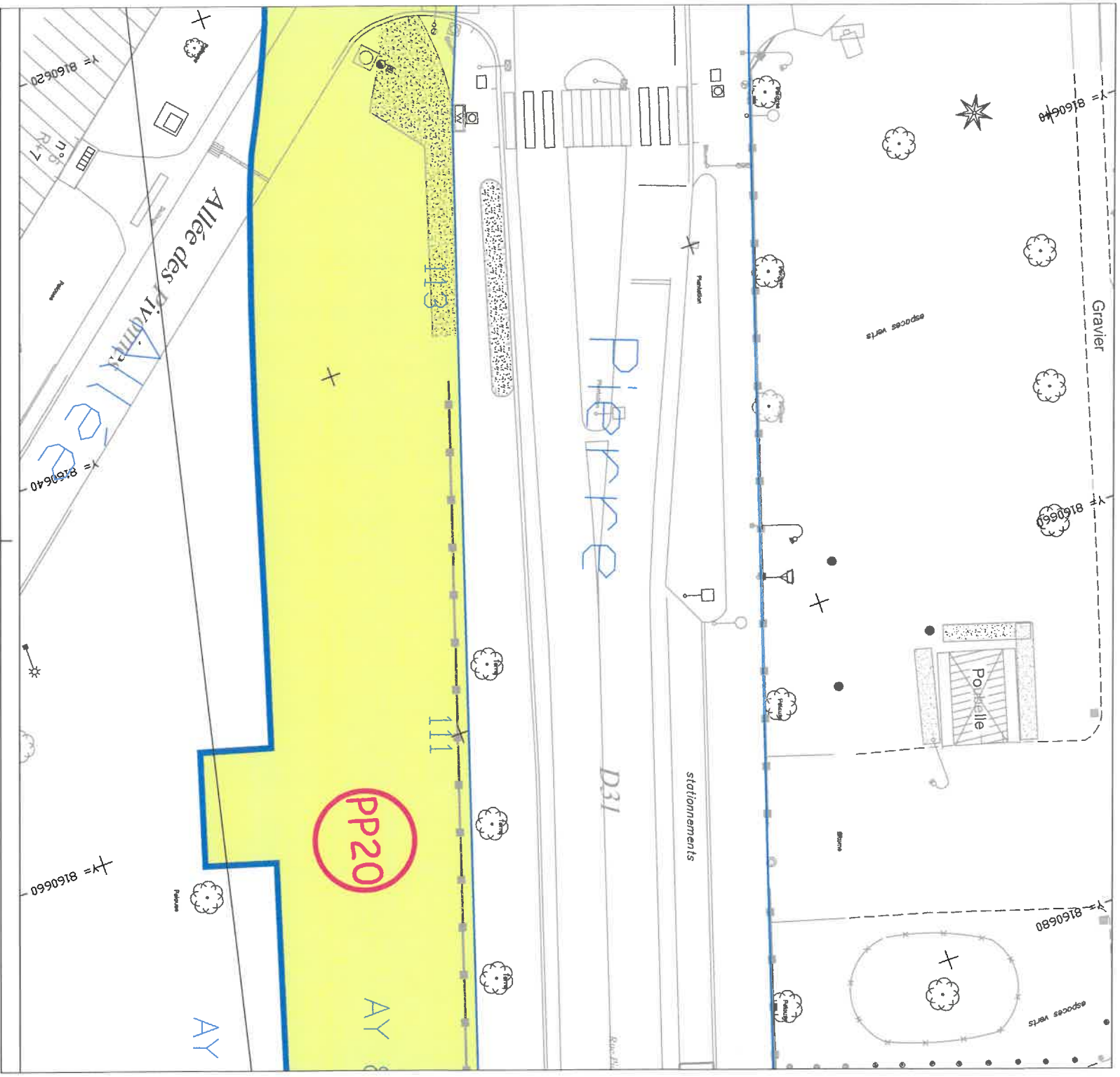


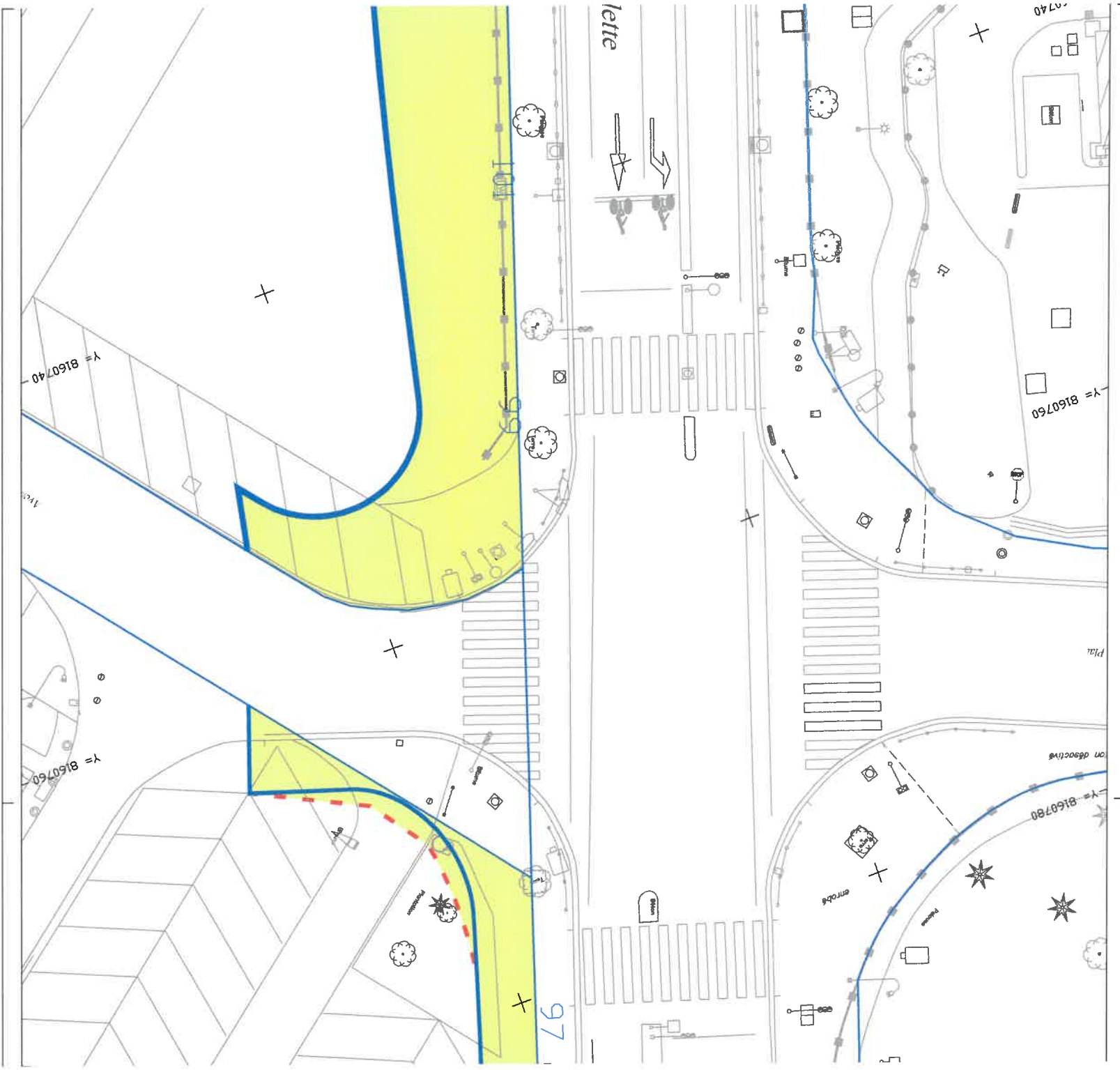
LEGENDE

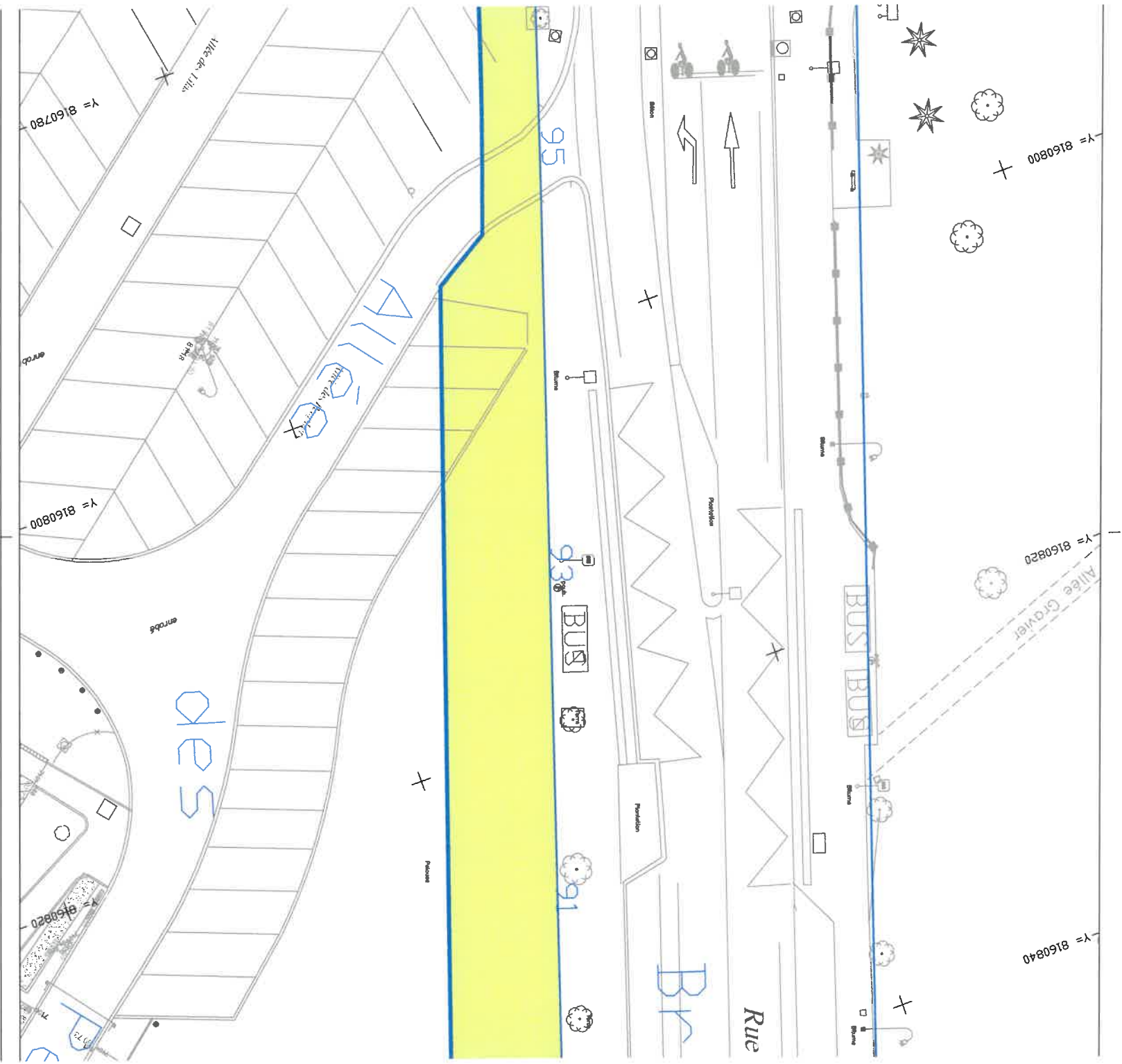
- +— Limite de commune
- +— Limite de section cadastrale
- +— Limite de parcelle (novembre 2017)
- Limite d'emprise
- Emprise à acquérir
- 23 Numéro au plan parcellaire

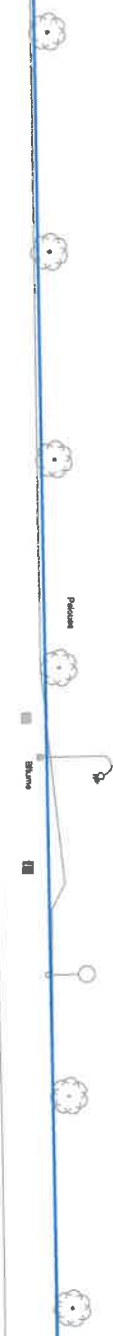
La précision des données numériques extraites du fichier de dessin informatique dépend de l'échelle graphique pour laquelle le plan a été établi; cette précision respecte les tolérances réglementant la profession de Géomètre Expert.











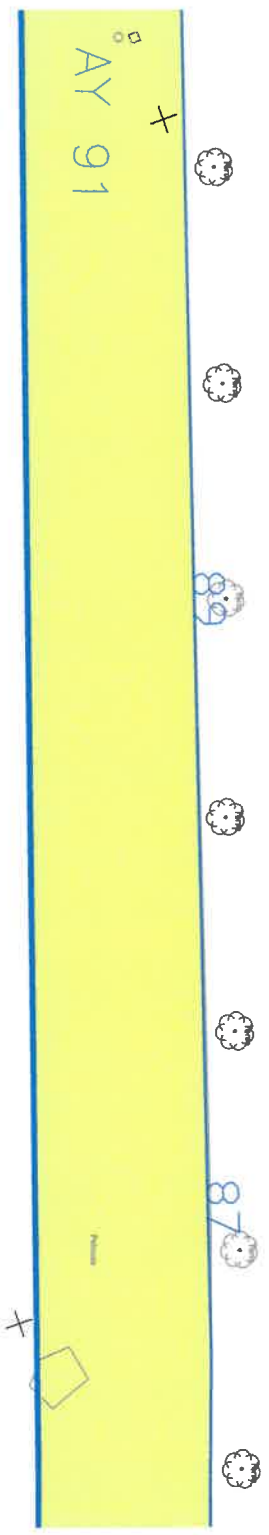
stationnements



Pierre Brossolette

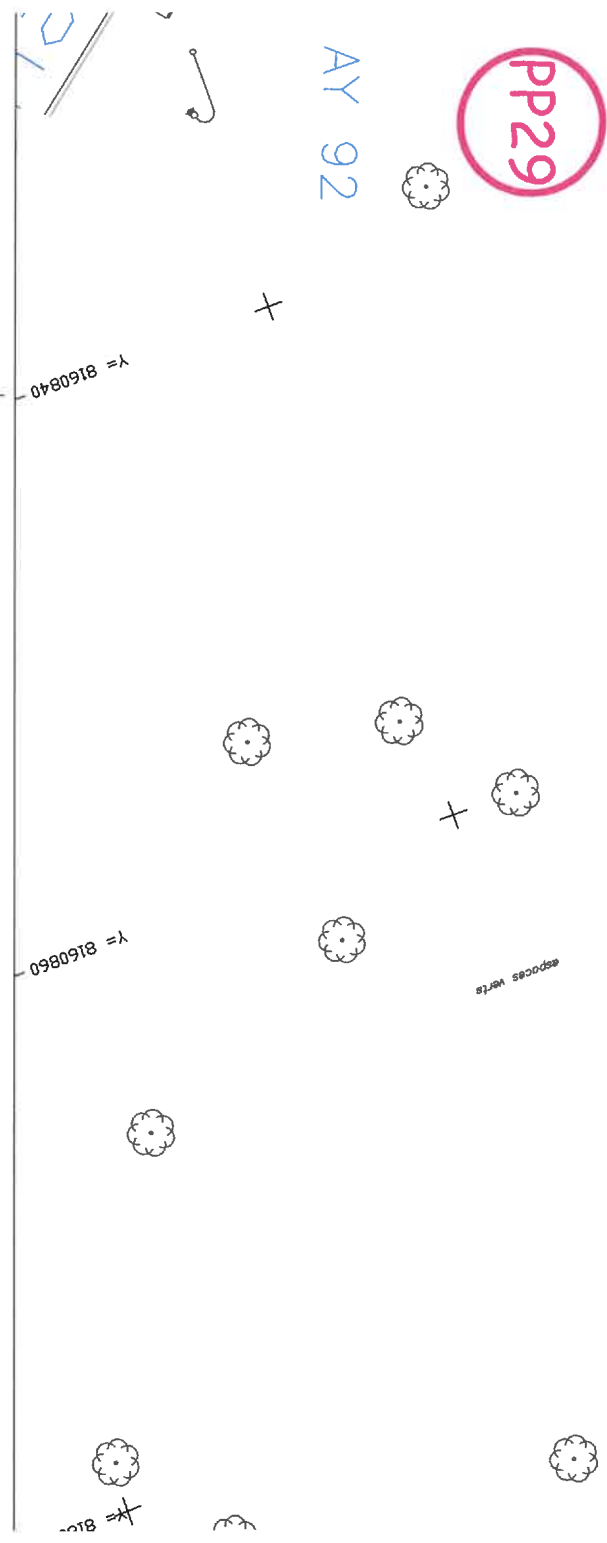
ossollette

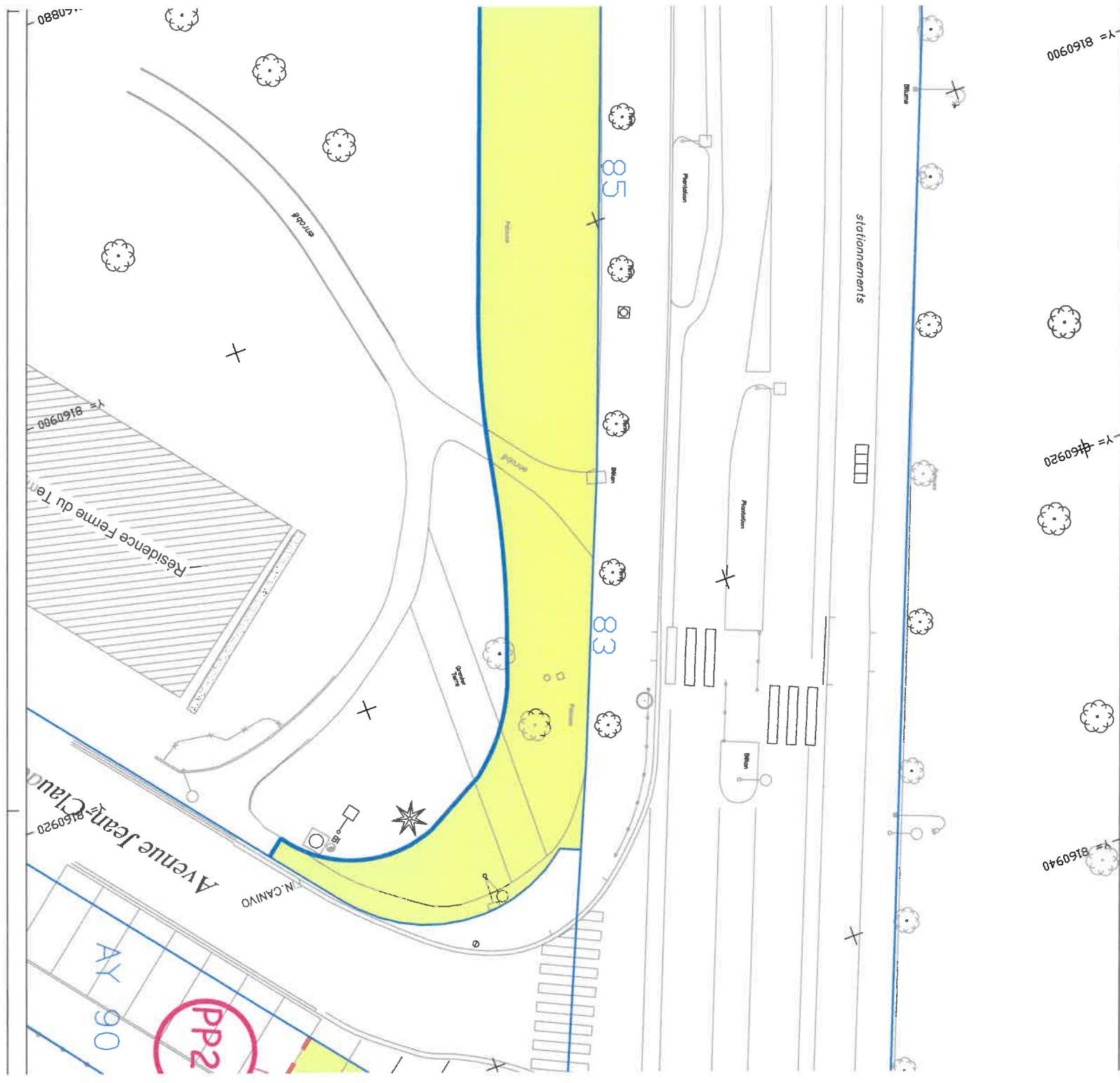
stationnements



PP29

AY 92





90

Y = 8160940

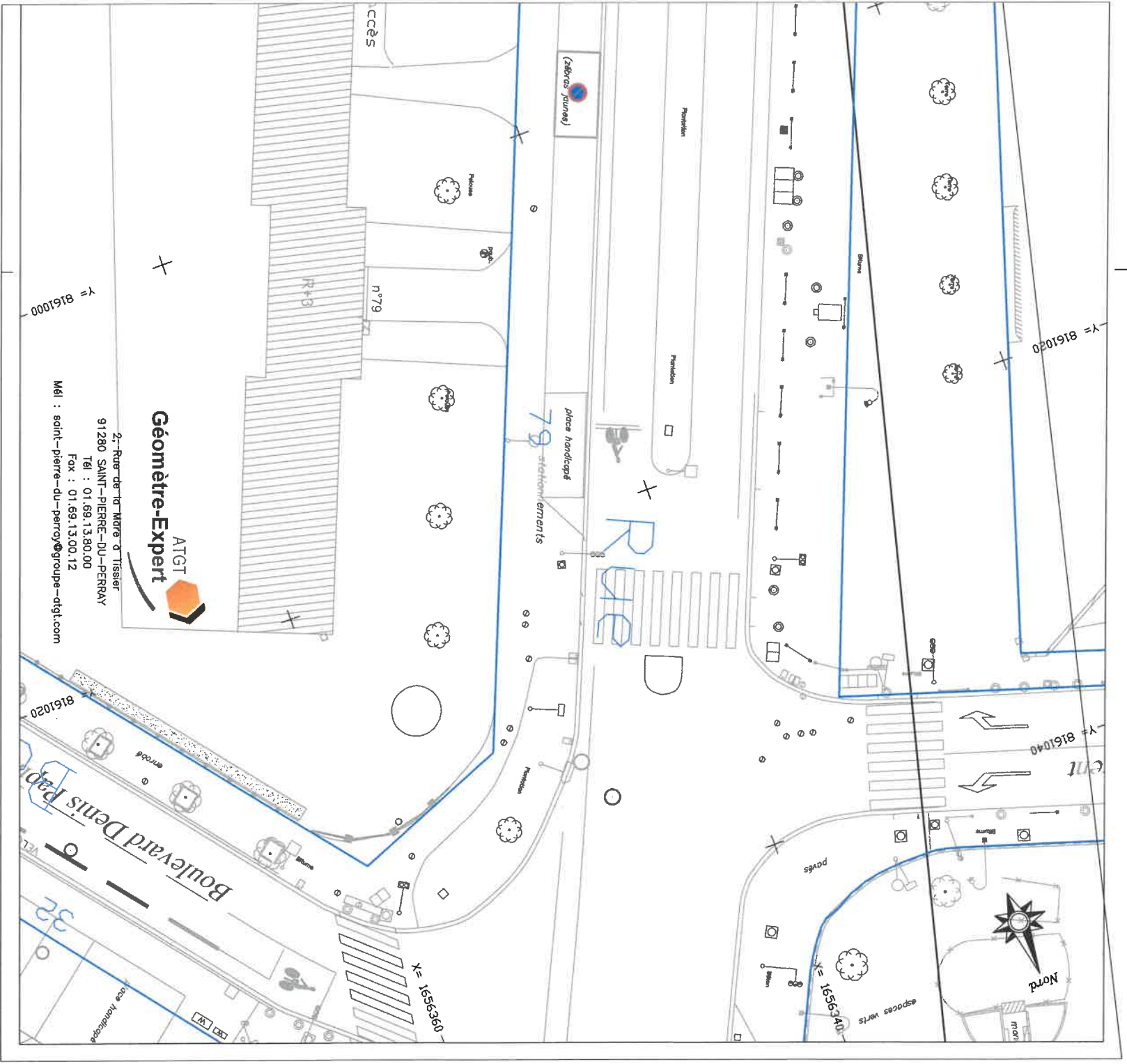
Y = 8160920

Y = 8160900

Y = 8160900

Y = 8160900






ATGT
Géomètre-Expert

2- Rue de la Mare à Tisserot
 91280 SAINT-PIERRE-DU-PERRAY
 Tél : 01.69.13.80.00
 Fax : 01.69.13.00.12
 Mèl : saint-pierre-du-perray@groupe-atgt.com