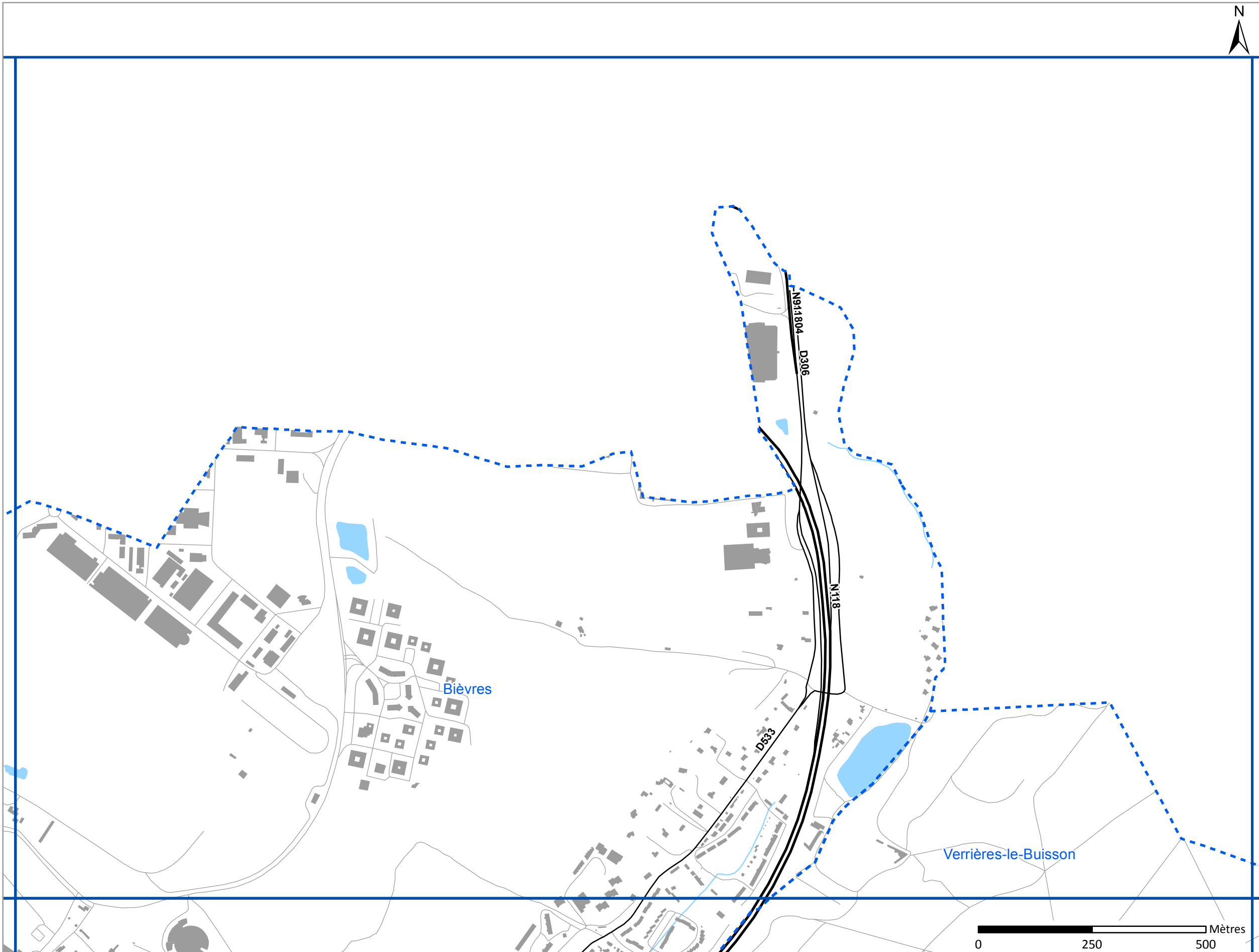
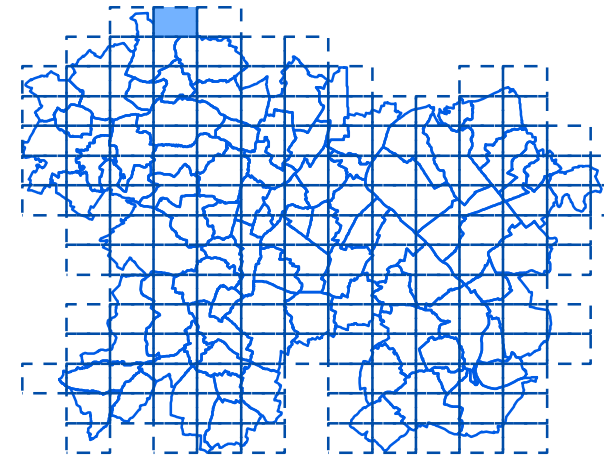


Bruit aérien - Aéroport Paris-Orly


Zones de dépassement de la valeur limite


Indicateur *Lden* (Jour/Soir/Nuit)

A4
N



Niveau sonore, en dB(A)

 > 55 dB(A)

 Limite communale

 Bâtiment

 Autoroutes et nationales

 Départementales

 Routes communales

 Voies ferrées

 Cours d'eau

 Surface en eau



0 250 500 Mètres

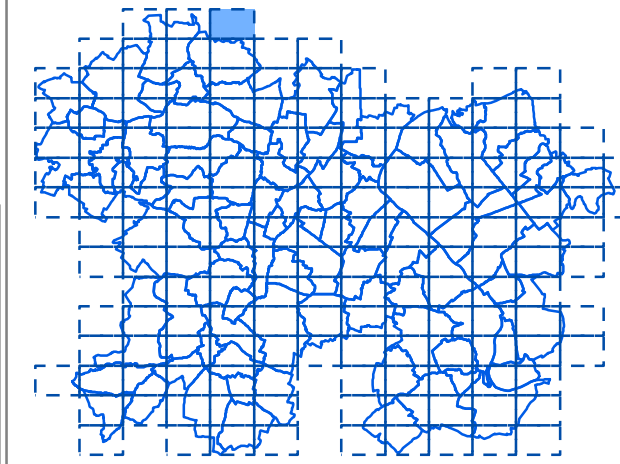
DGAC : modélisation
Bruitparif : compilation des cartes

Bruit aérien - Aéroport Paris-Orly


Zones de dépassement de la valeur limite


Indicateur *Lden* (Jour/Soir/Nuit)

A5
N



Niveau sonore, en dB(A)


 > 55 dB(A)

 Limite communale

 Bâtiment

 Autoroutes et nationales

 Départementales

 Routes communales

 Voies ferrées

 Cours d'eau

 Surface en eau



DGAC : modélisation
Bruitparif : compilation des cartes

0 250 500 Mètres

Verrières-le-Buisson

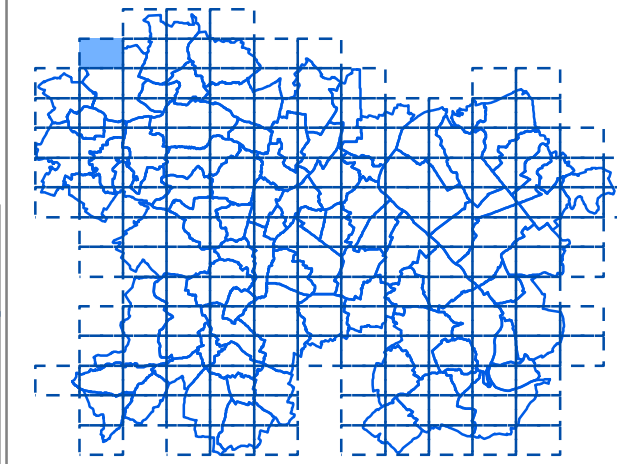
Verrières-le-Buisson

Bruit aérien - Aéroport Paris-Orly


Zones de dépassement de la valeur limite


Indicateur *Lden* (Jour/Soir/Nuit)

B2



Niveau sonore, en dB(A)

 > 55 dB(A)

 Limite communale

 Bâtiment

 Autoroutes et nationales

 Départementales

 Routes communales

 Voies ferrées

 Cours d'eau

 Surface en eau



DGAC : modélisation
Bruitparif : compilation des cartes

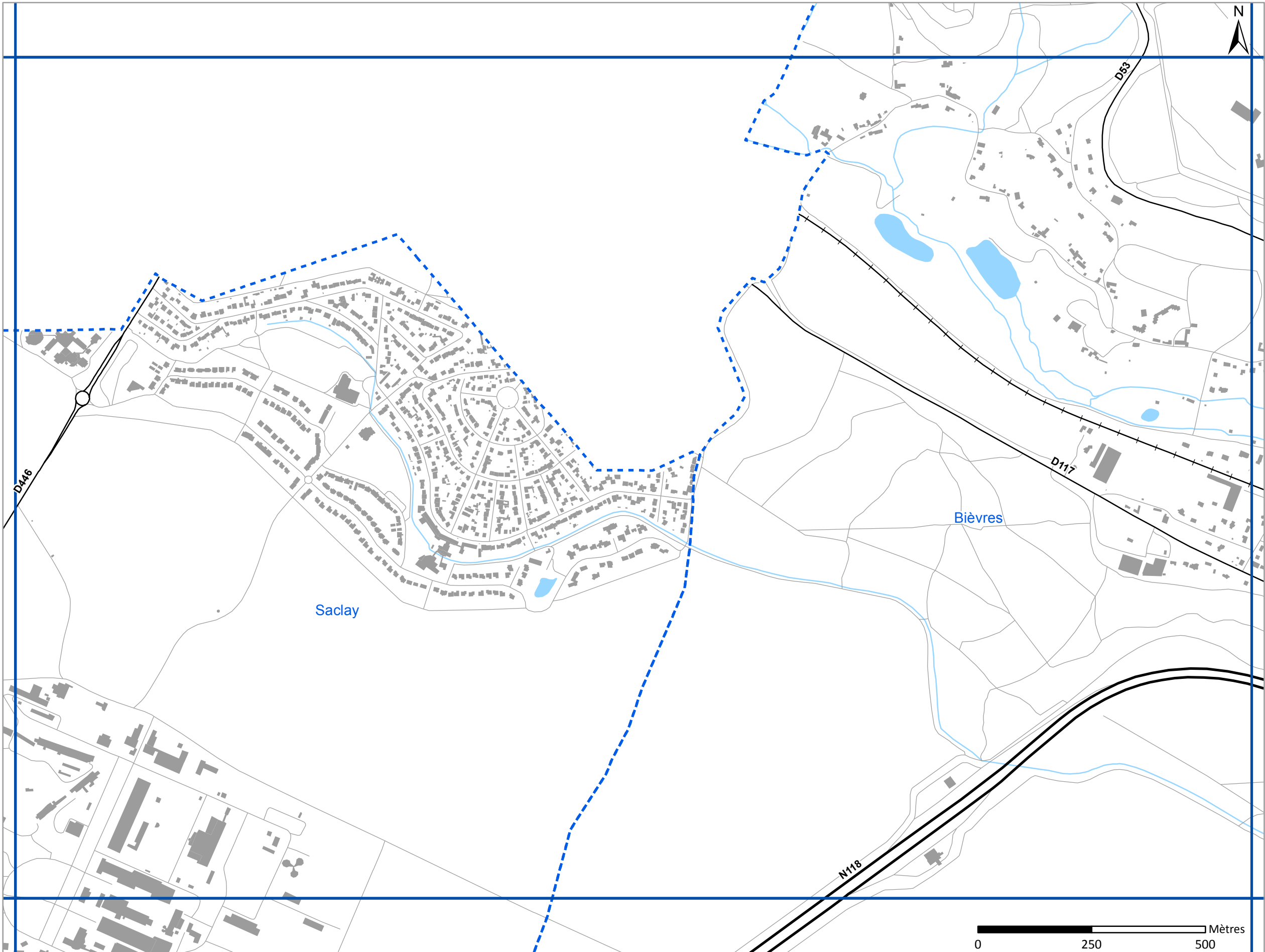
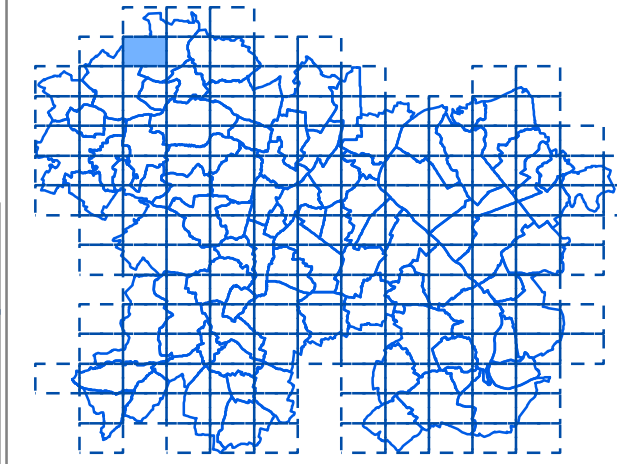
0 250 500 Mètres

Bruit aérien - Aéroport Paris-Orly


Zones de dépassement de la valeur limite


Indicateur *Lden* (Jour/Soir/Nuit)

B3



Niveau sonore, en dB(A)

 > 55 dB(A)

 Limite communale

 Bâtiment

 Autoroutes et nationales

 Départementales

 Routes communales

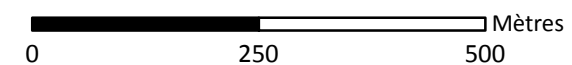
 Voies ferrées

 Cours d'eau

 Surface en eau



DGAC : modélisation
Bruitparif : compilation des cartes

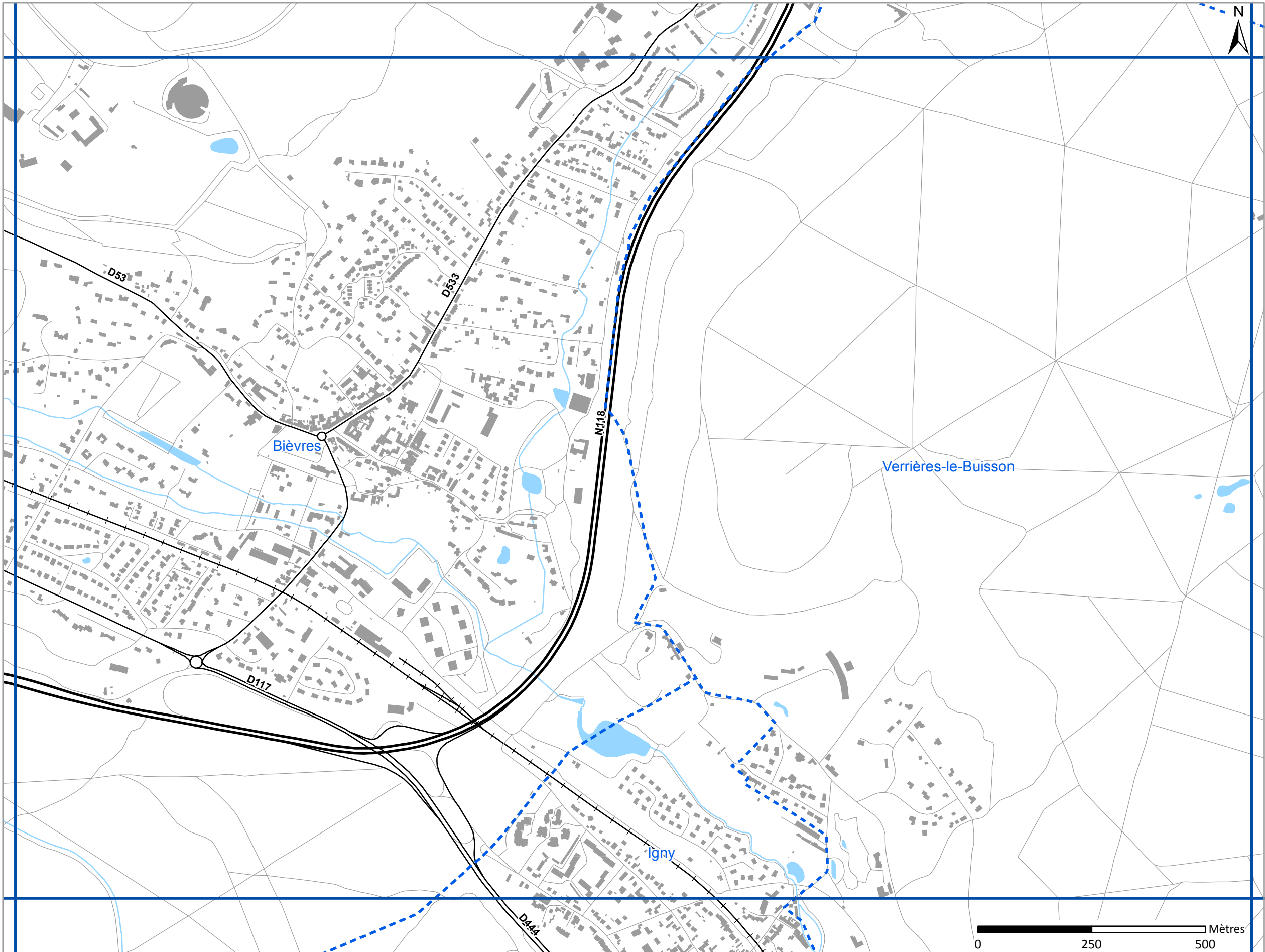
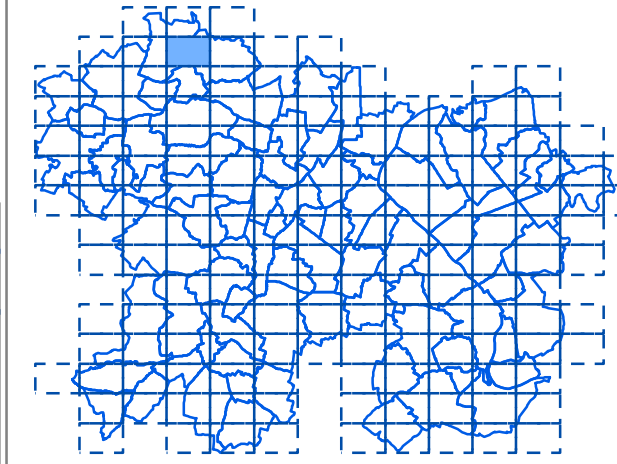


Bruit aérien - Aéroport Paris-Orly







Zones de dépassement de la valeur limite

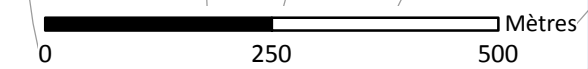
Indicateur *Lden* (Jour/Soir/Nuit)

B4



Niveau sonore, en dB(A)

-  > 55 dB(A)
-  Limite communale
-  Bâtiment
-  Autoroutes et nationales
-  Départementales
-  Routes communales
-  Voies ferrées
-  Cours d'eau
-  Surface en eau



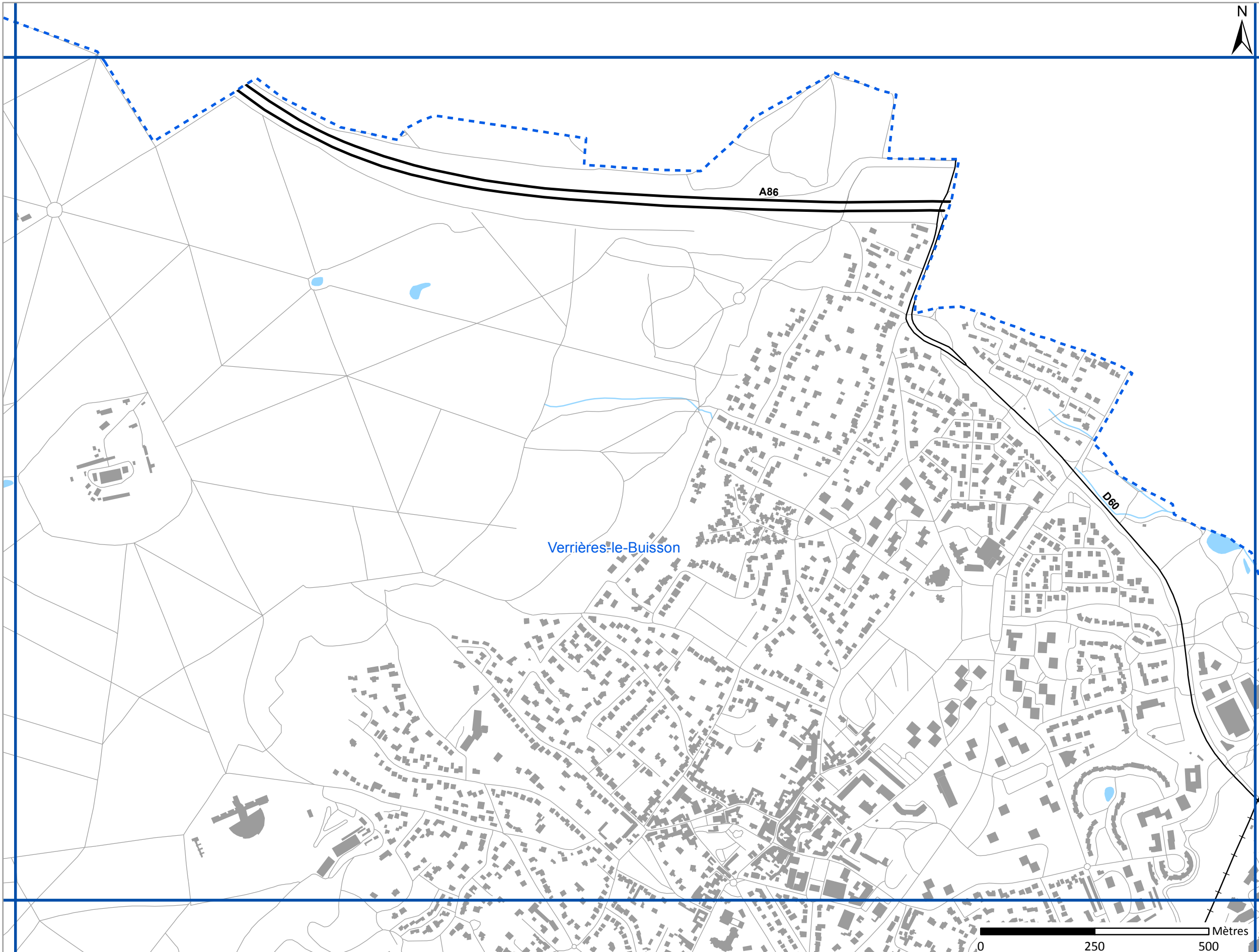
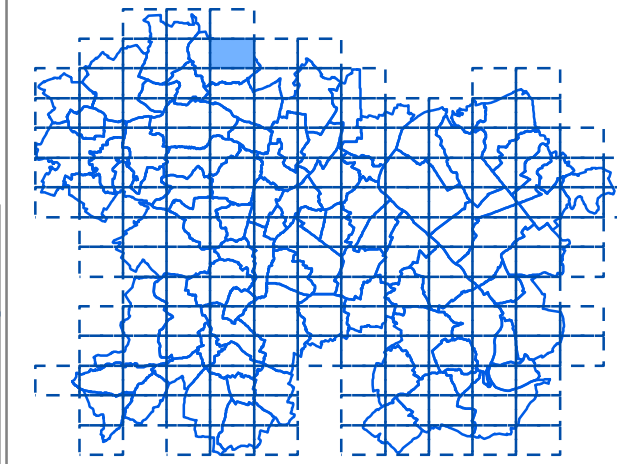
DGAC : modélisation
Bruitparif : compilation des cartes

Bruit aérien - Aéroport Paris-Orly


Zones de dépassement de la valeur limite


Indicateur *Lden* (Jour/Soir/Nuit)

B5



Niveau sonore, en dB(A)

 > 55 dB(A)

 Limite communale

 Bâtiment

 Autoroutes et nationales

 Départementales

 Routes communales

 Voies ferrées

 Cours d'eau

 Surface en eau




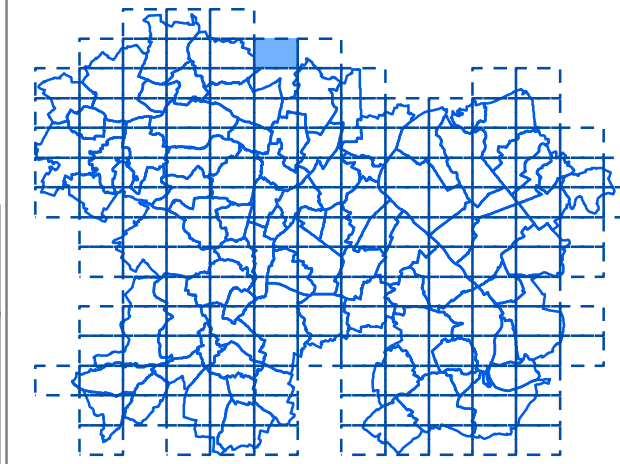
DGAC : modélisation
Bruitparif : compilation des cartes

Bruit aérien - Aéroport Paris-Orly


Zones de dépassement de la valeur limite


Indicateur *Lden* (Jour/Soir/Nuit)

B6



Niveau sonore, en dB(A)

 > 55 dB(A)

 Limite communale

 Bâtiment

 Autoroutes et nationales

 Départementales

 Routes communales

 Voies ferrées

 Cours d'eau

 Surface en eau



0 250 500 Mètres


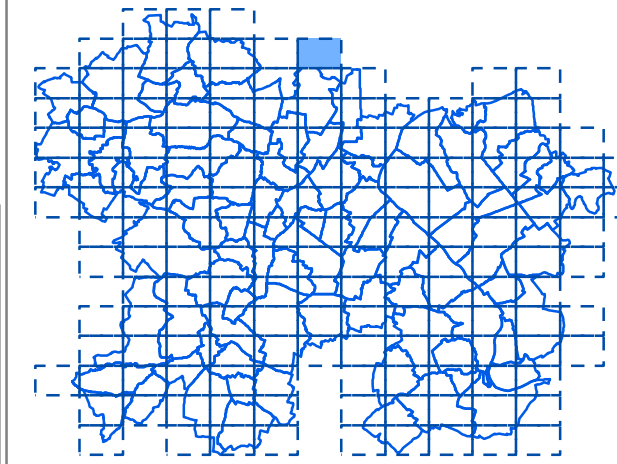
DGAC : modélisation
Bruitparif : compilation des cartes

Bruit aérien - Aéroport Paris-Orly


Zones de dépassement de la valeur limite


Indicateur *Lden* (Jour/Soir/Nuit)

B7
N



Niveau sonore, en dB(A)

 > 55 dB(A)

 Limite communale

 Bâtiment

 Autoroutes et nationales

 Départementales

 Routes communales

 Voies ferrées

 Cours d'eau

 Surface en eau



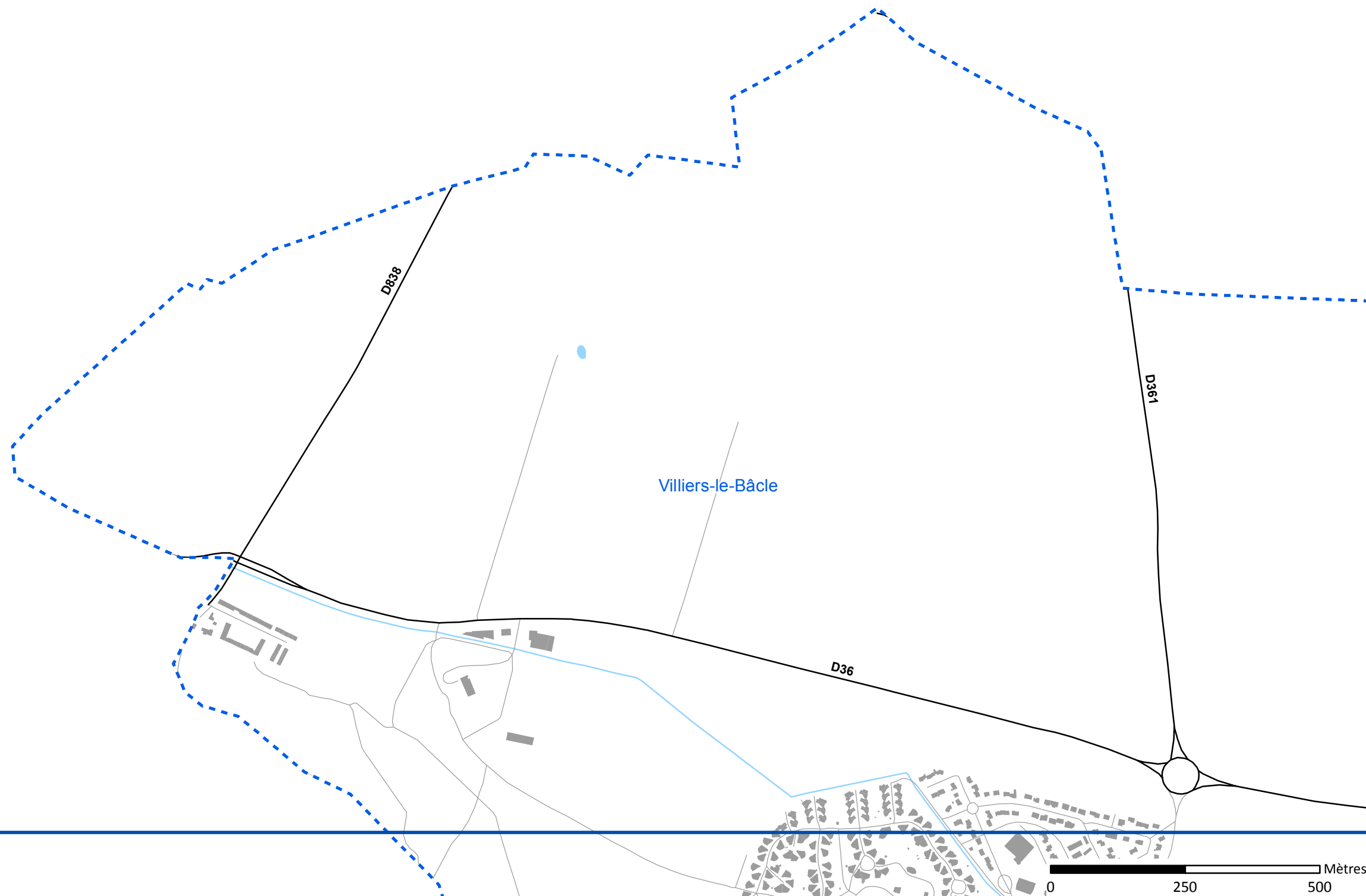
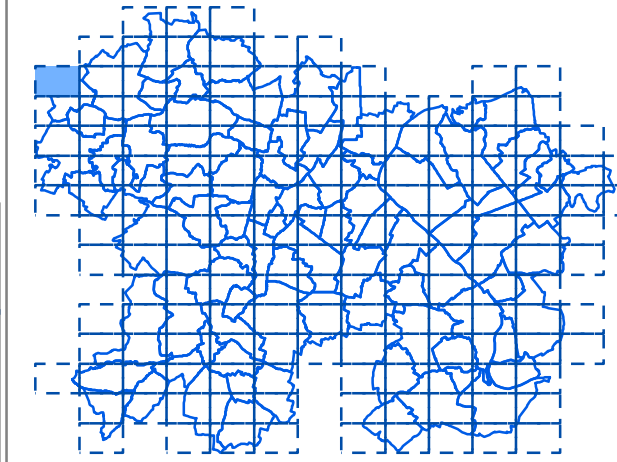
0 250 500 Mètres

Bruit aérien - Aéroport Paris-Orly


Zones de dépassement de la valeur limite


Indicateur *Lden* (Jour/Soir/Nuit)

C1



Niveau sonore, en dB(A)

 > 55 dB(A)

 Limite communale

 Bâtiment

 Autoroutes et nationales

 Départementales

 Routes communales

 Voies ferrées

 Cours d'eau

 Surface en eau



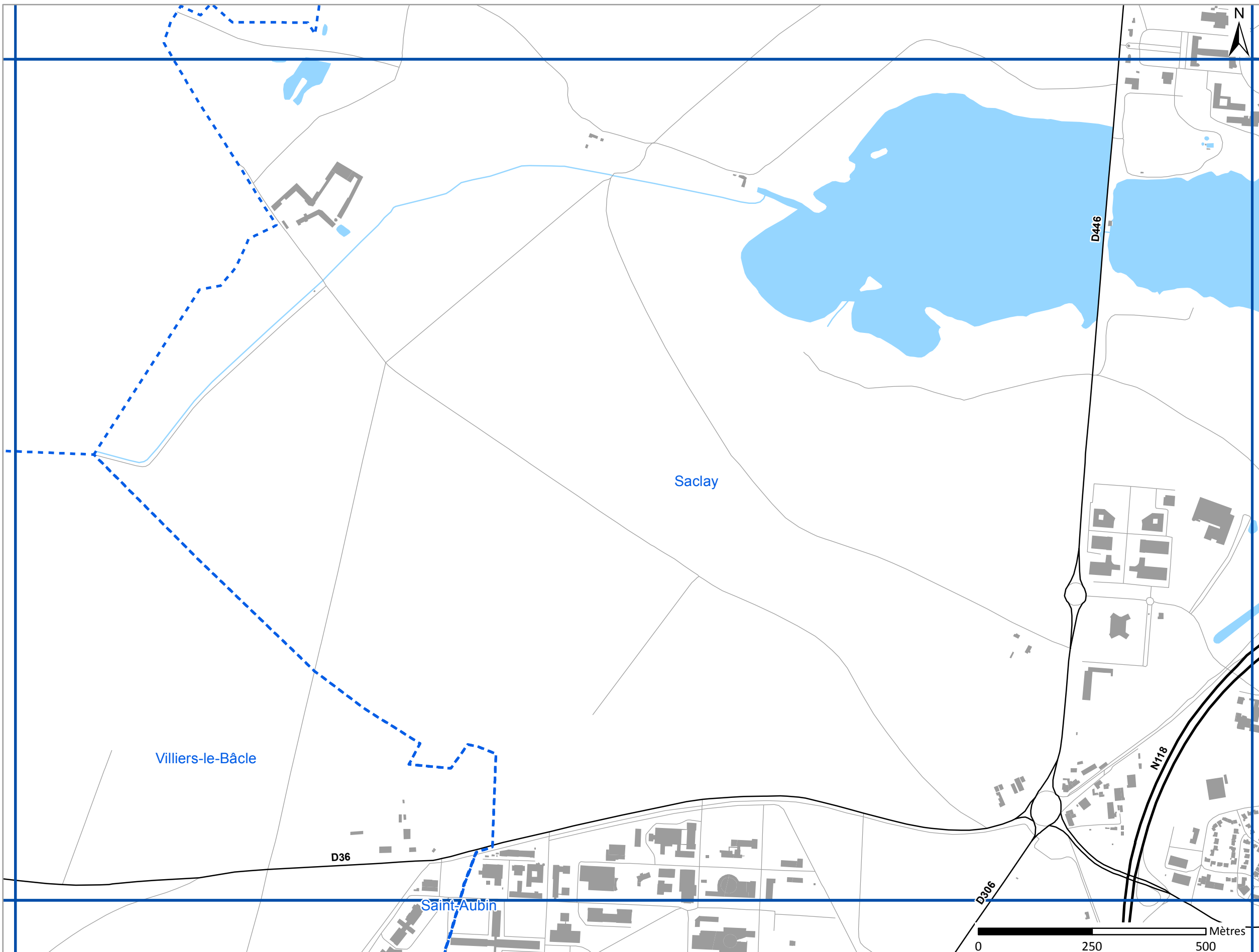
DGAC : modélisation
Bruitparif : compilation des cartes

0 250 500 Mètres

Bruit aérien - Aéroport Paris-Orly


Zones de dépassement de la valeur limite


Indicateur *Lden* (Jour/Soir/Nuit)



C2

Niveau sonore, en dB(A)

 > 55 dB(A)

 Limite communale

 Bâtiment

 Autoroutes et nationales

 Départementales

 Routes communales

 Voies ferrées

 Cours d'eau

 Surface en eau



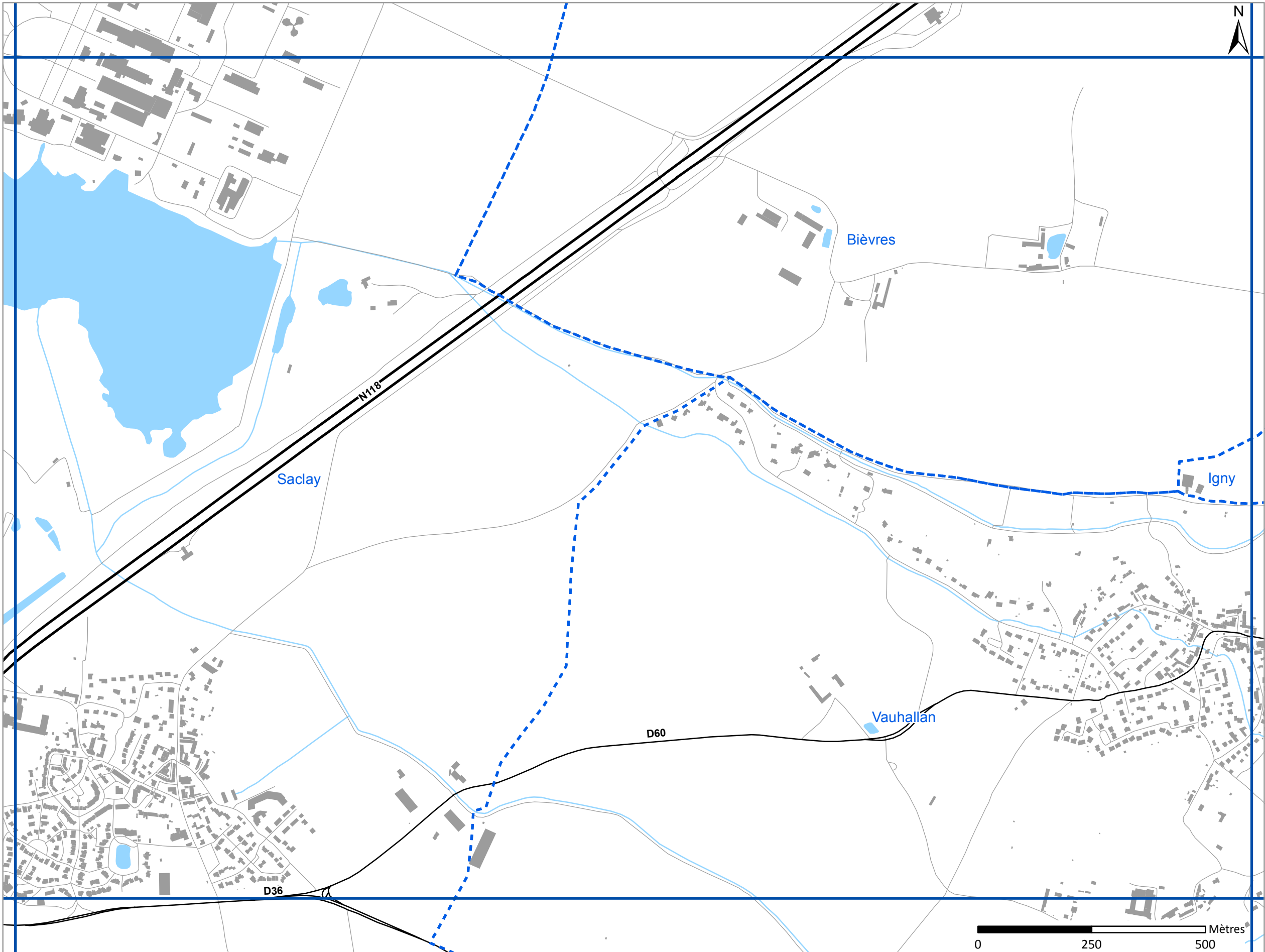
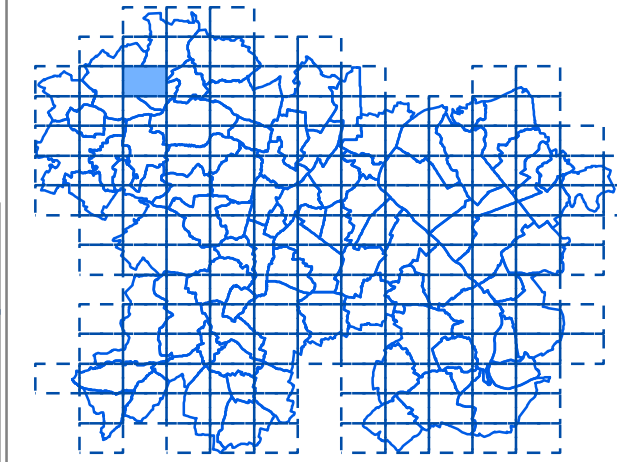
DGAC : modélisation
Bruitparif : compilation des cartes

Bruit aérien - Aéroport Paris-Orly







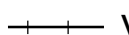


Zones de dépassement de la valeur limite

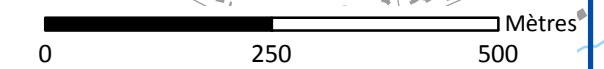
Indicateur *Lden* (Jour/Soir/Nuit)

C3



Niveau sonore, en dB(A)

-  > 55 dB(A)
-  Limite communale
-  Bâtiment
-  Autoroutes et nationales
-  Départementales
-  Routes communales
-  Voies ferrées
-  Cours d'eau
-  Surface en eau

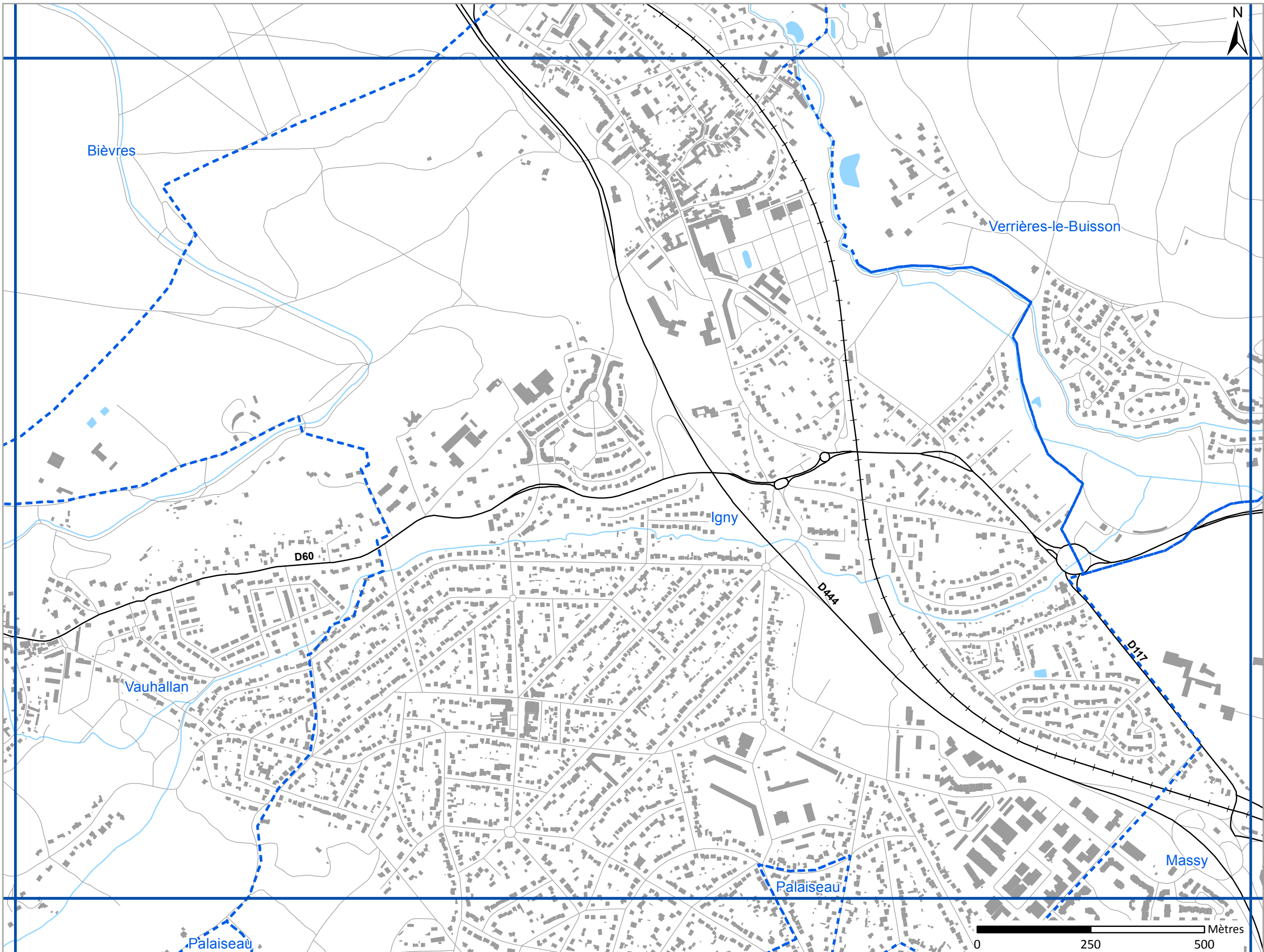
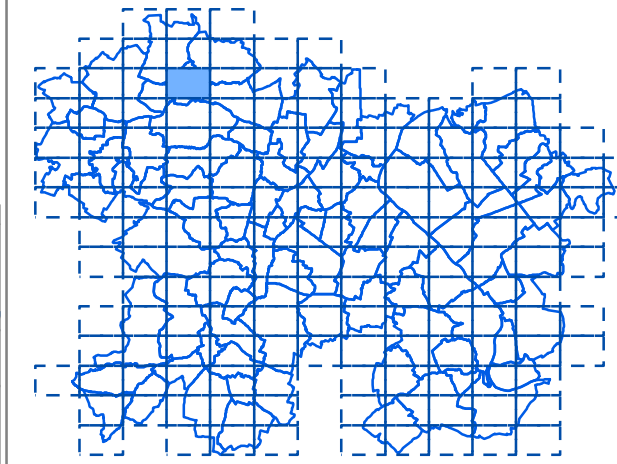


Bruit aérien - Aéroport Paris-Orly

Zones de dépassement de la valeur limite

Indicateur *Lden* (Jour/Soir/Nuit)

C4

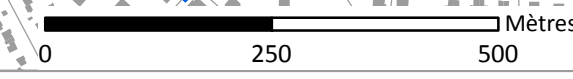


Niveau sonore, en dB(A)

- > 55 dB(A)
- Limite communale
- Bâtiment
- Autoroutes et nationales
- Départementales
- Routes communales
- Voies ferrées
- Cours d'eau
- Surface en eau



DGAC : modélisation
Bruitparif : compilation des cartes

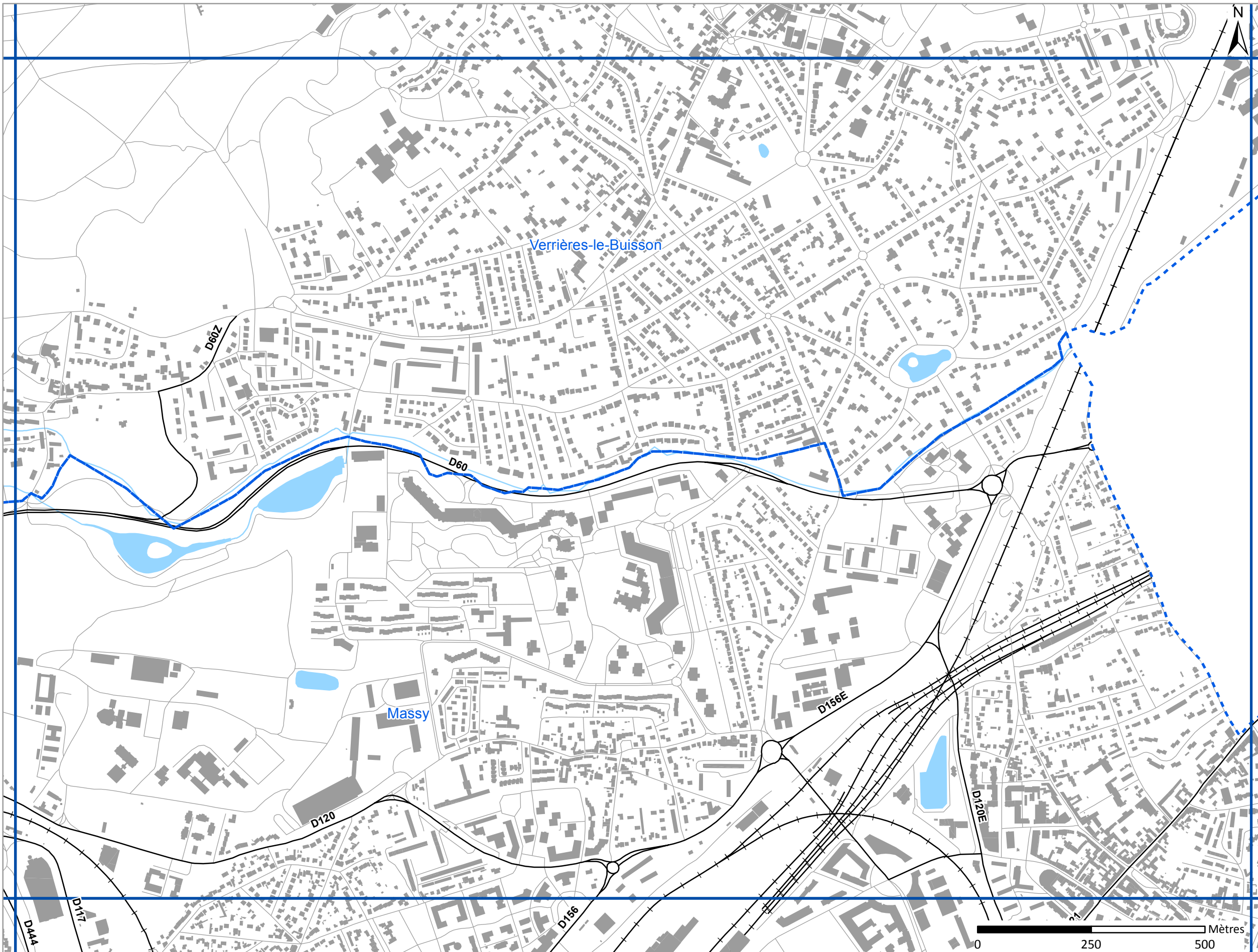
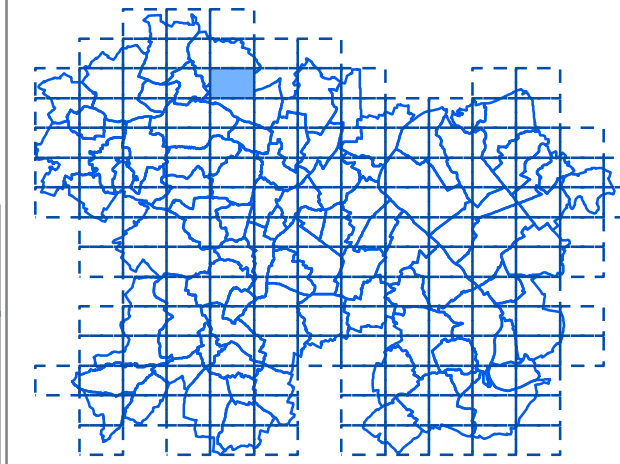


Bruit aérien - Aéroport Paris-Orly

Zones de dépassement de la valeur limite

Indicateur *Lden* (Jour/Soir/Nuit)

C5



Niveau sonore, en dB(A)

- > 55 dB(A)
- Limite communale
- Bâtiment
- Autoroutes et nationales
- Départementales
- Routes communales
- Voies ferrées
- Cours d'eau
- Surface en eau



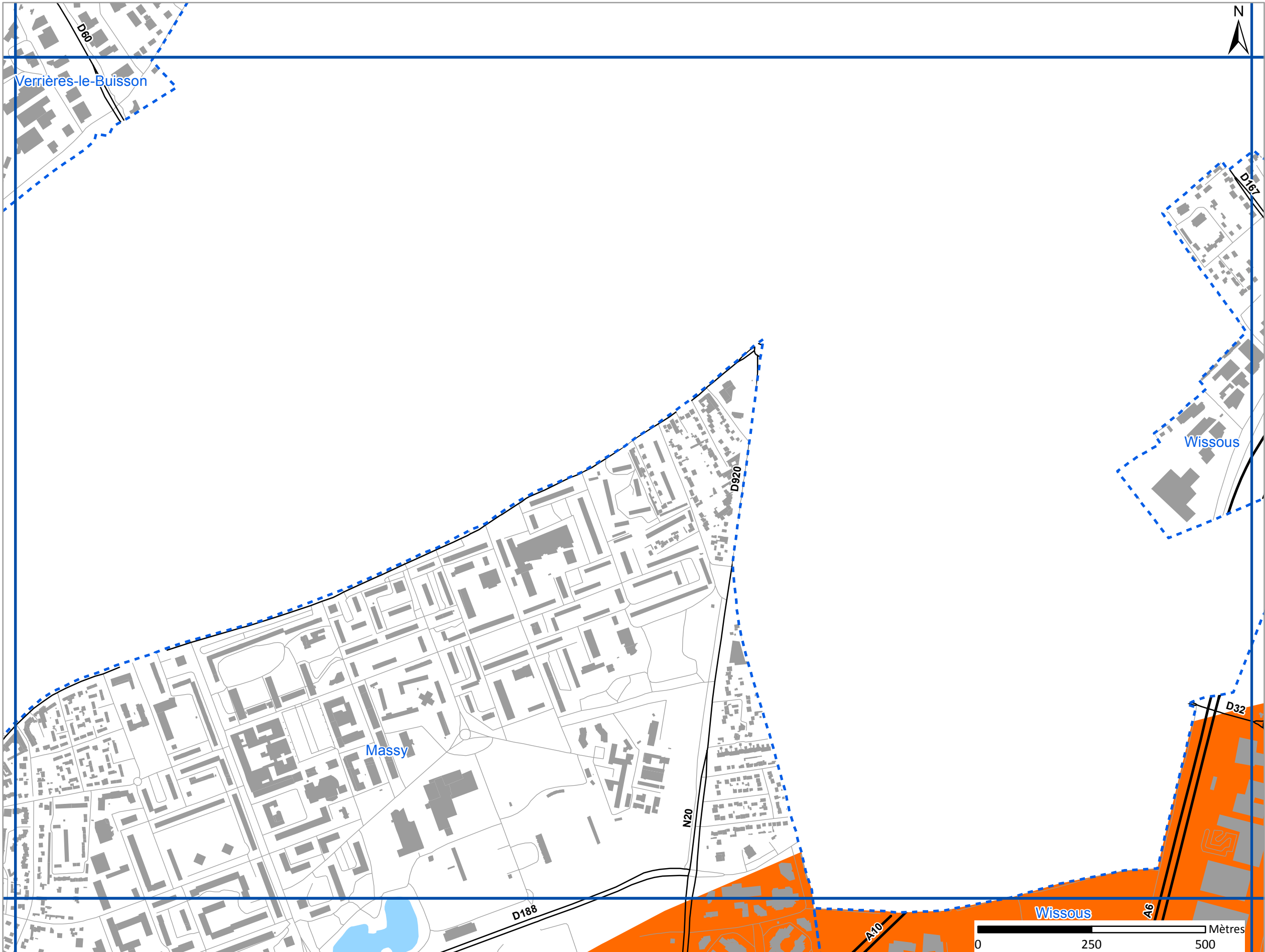
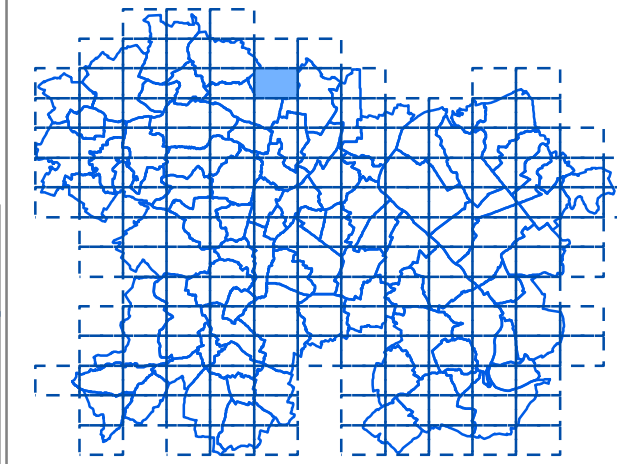
DGAC : modélisation
Bruitparif : compilation des cartes

Bruit aérien - Aéroport Paris-Orly

Zones de dépassement de la valeur limite

Indicateur *Lden* (Jour/Soir/Nuit)

C6



Niveau sonore, en dB(A)

> 55 dB(A)

Limite communale

Bâtiment

Autoroutes et nationales

Départementales

Routes communales

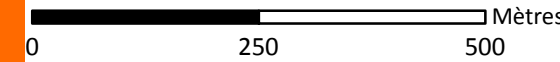
Voies ferrées

Cours d'eau

Surface en eau



DGAC : modélisation
Bruitparif : compilation des cartes

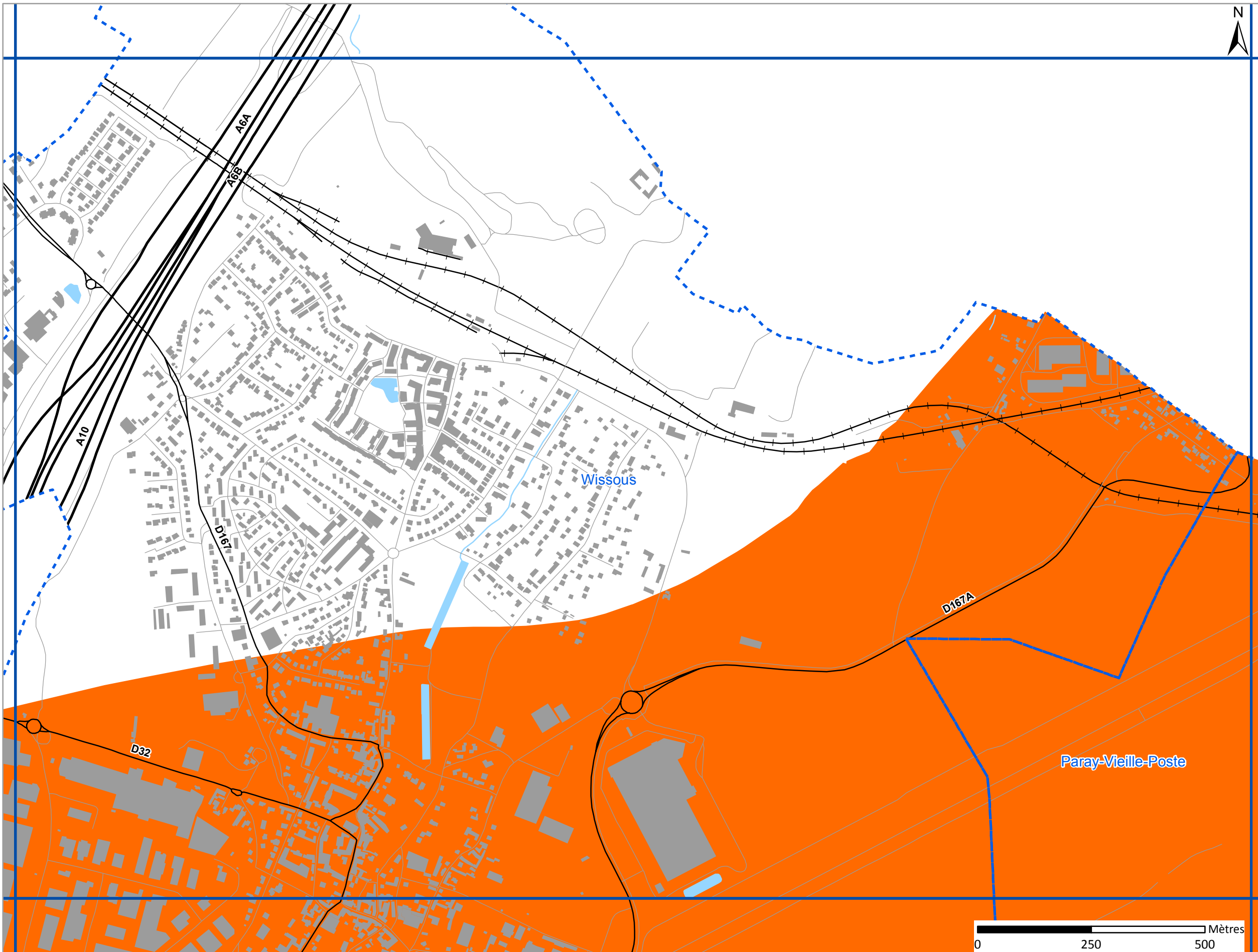
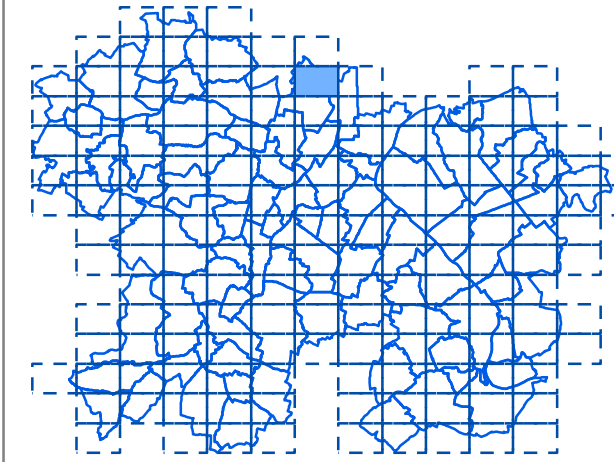


Bruit aérien - Aéroport Paris-Orly

Zones de dépassement de la valeur limite

Indicateur *Lden* (Jour/Soir/Nuit)

C7
N



Niveau sonore, en dB(A)

- > 55 dB(A)
- Limite communale
- Bâtiment
- Autoroutes et nationales
- Départementales
- Routes communales
- Voies ferrées
- Cours d'eau
- Surface en eau

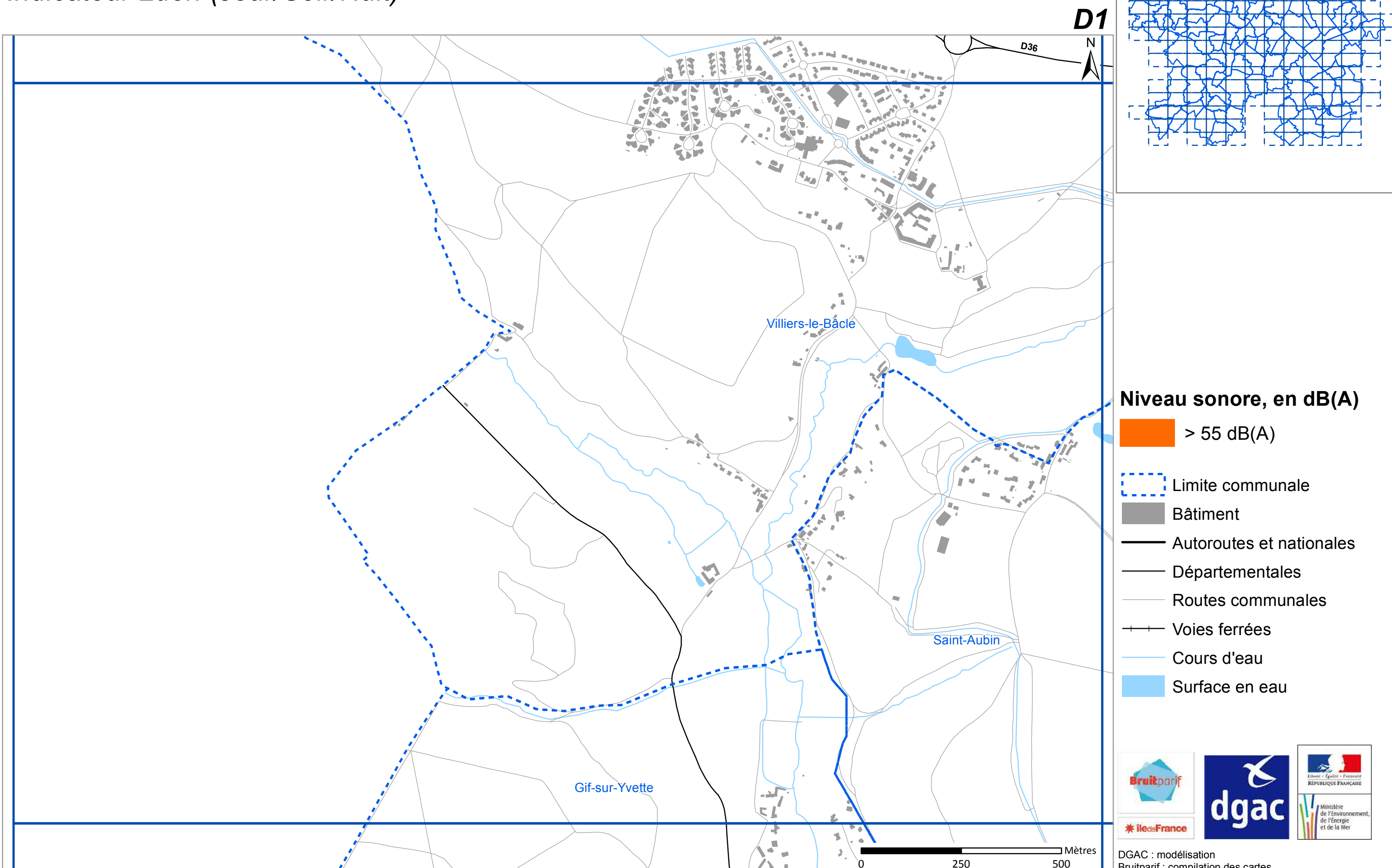


DGAC : modélisation
Bruitparif : compilation des cartes

Bruit aérien - Aéroport Paris-Orly

Zones de dépassement de la valeur limite


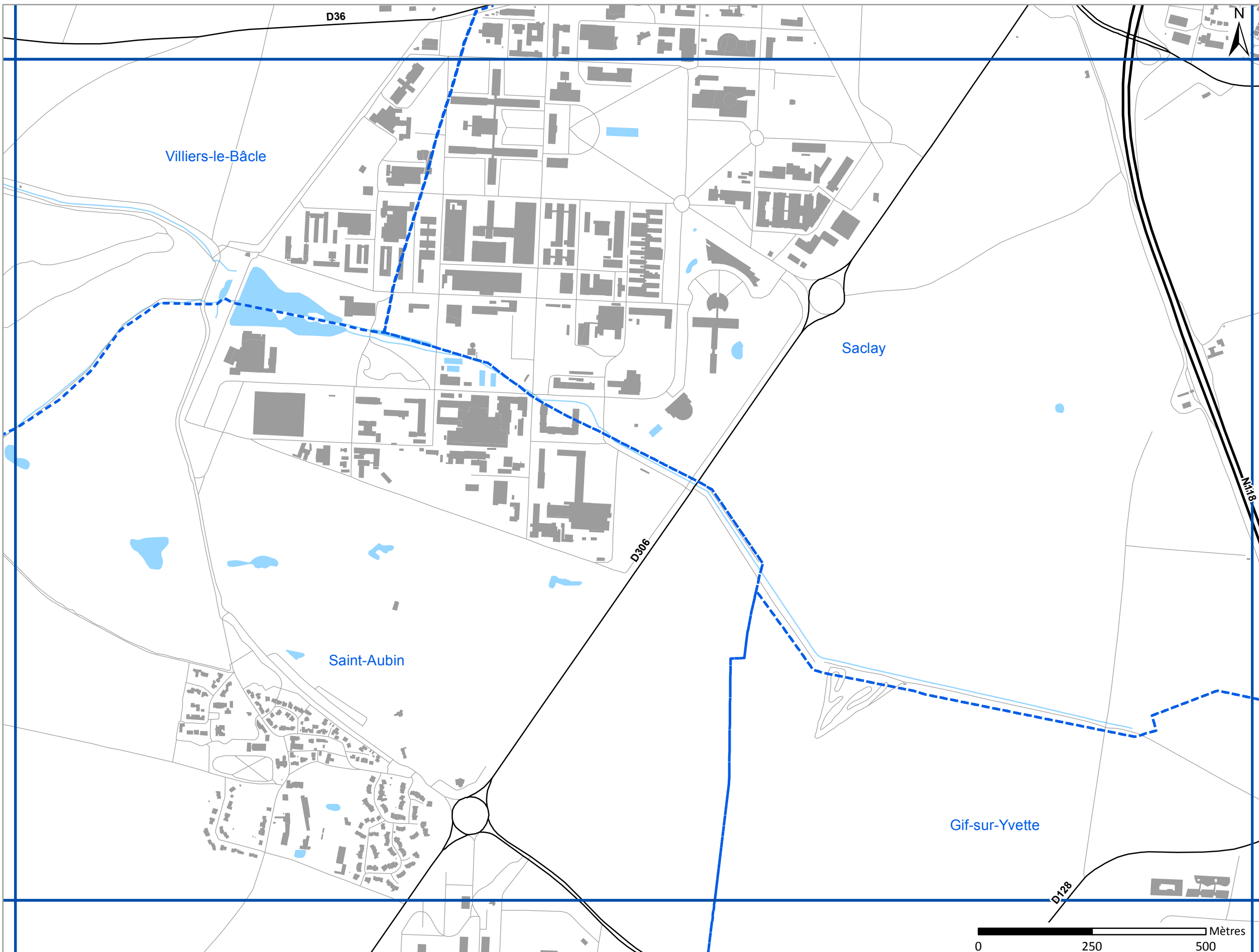
Indicateur *Lden* (Jour/Soir/Nuit)



Bruit aérien - Aéroport Paris-Orly

Zones de dépassement de la valeur limite

Indicateur *Lden* (Jour/Soir/Nuit)



Niveau sonore, en dB(A)

- > 55 dB(A)
- Limite communale
- Bâtiment
- Autoroutes et nationales
- Départementales
- Routes communales
- Voies ferrées
- Cours d'eau
- Surface en eau


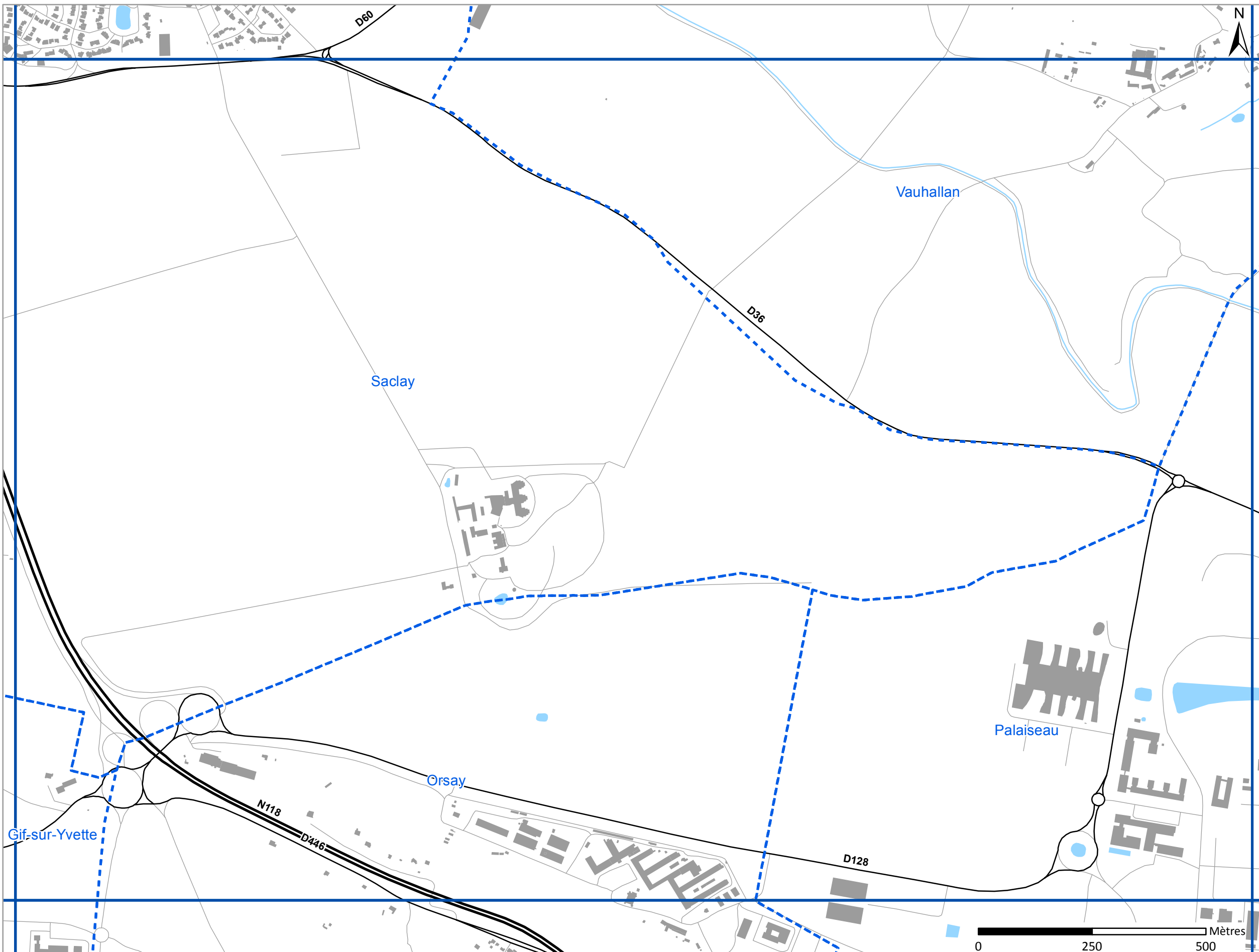


DGAC : modélisation
Bruitparif : compilation des cartes

Bruit aérien - Aéroport Paris-Orly

Zones de dépassement de la valeur limite

Indicateur *Lden* (Jour/Soir/Nuit)



Niveau sonore, en dB(A)

- > 55 dB(A)
- Limite communale
- Bâtiment
- Autoroutes et nationales
- Départementales
- Routes communales
- Voies ferrées
- Cours d'eau
- Surface en eau


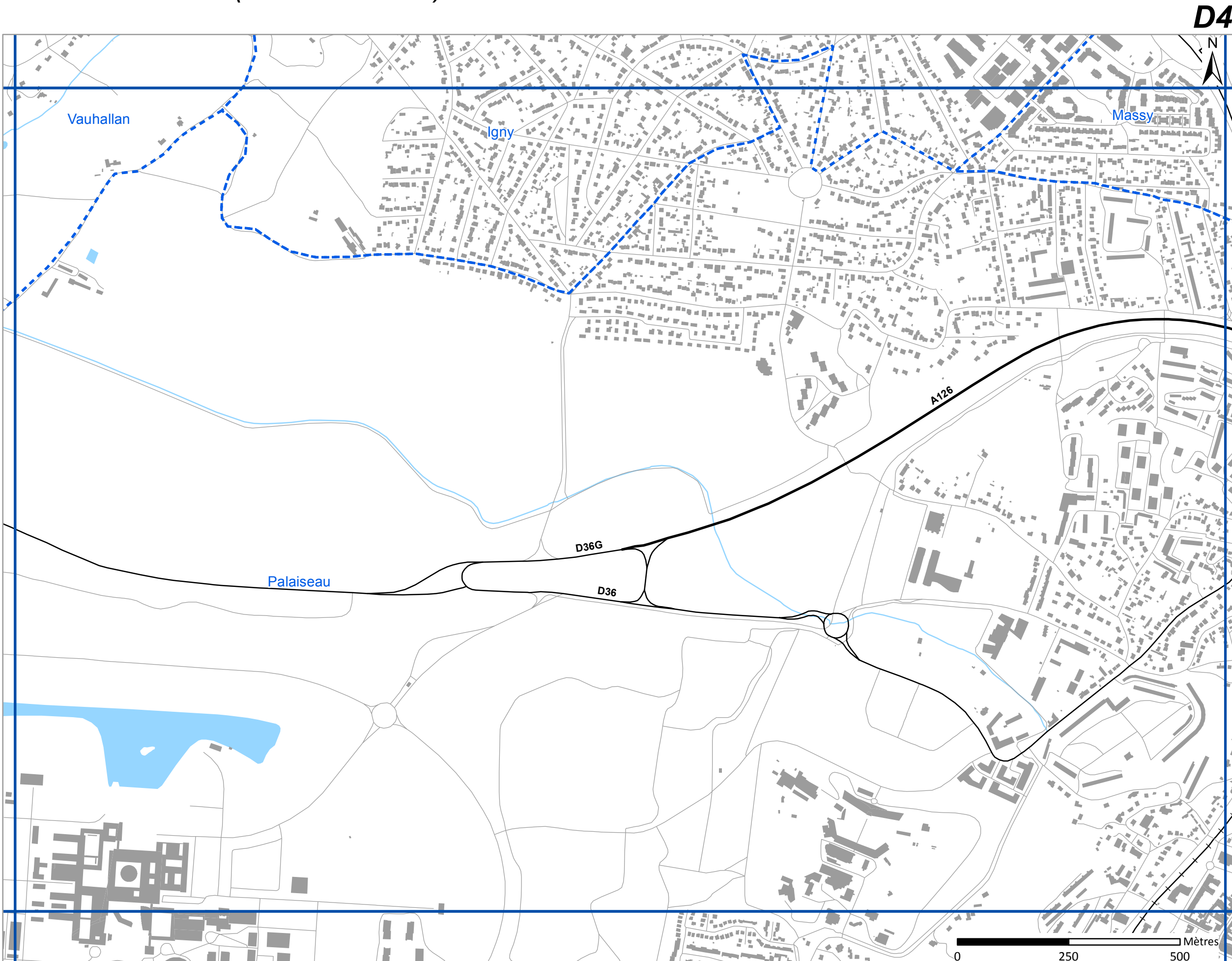


DGAC : modélisation
Bruitparif : compilation des cartes


Bruit aérien - Aéroport Paris-Orly


Zones de dépassement de la valeur limite

Indicateur *Lden* (Jour/Soir/Nuit)



Niveau sonore, en dB(A)


 > 55 dB(A)

 Limite communale

 Bâtiment

 Autoroutes et nationales

 Départementales

 Routes communales

 Voies ferrées

 Cours d'eau

 Surface en eau



DGAC : modélisation
Bruitparif : compilation des cartes

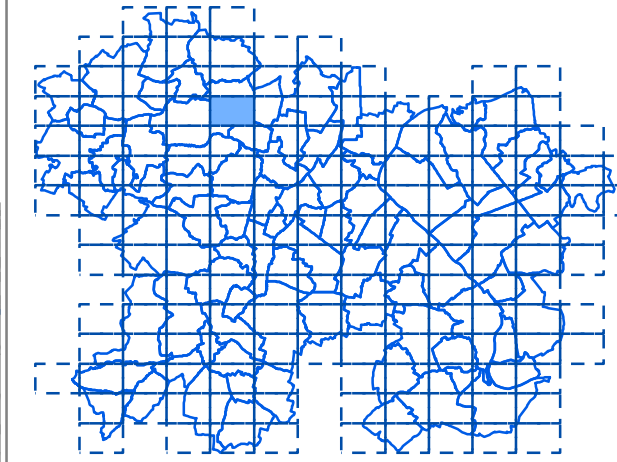
0 250 500 Mètres

Bruit aérien - Aéroport Paris-Orly

Zones de dépassement de la valeur limite


Indicateur *Lden* (Jour/Soir/Nuit)

D5



Niveau sonore, en dB(A)

- > 55 dB(A)
- Limite communale
- Bâtiment
- Autoroutes et nationales
- Départementales
- Routes communales
- Voies ferrées
- Cours d'eau
- Surface en eau

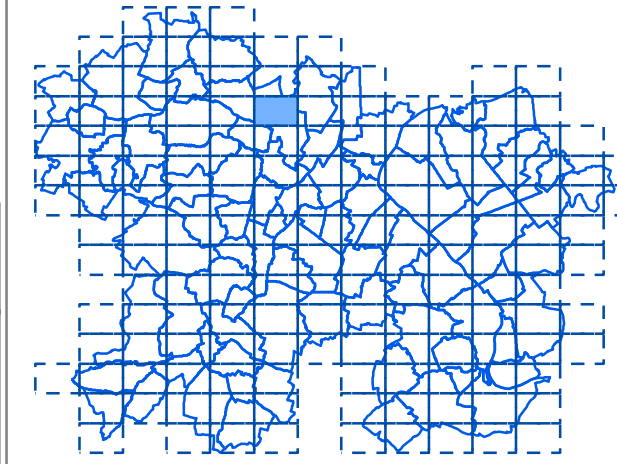


Bruit aérien - Aéroport Paris-Orly

Zones de dépassement de la valeur limite

Indicateur *Lden* (Jour/Soir/Nuit)

D6



Niveau sonore, en dB(A)

- > 55 dB(A)
- Limite communale
- Bâtiment
- Autoroutes et nationales
- Départementales
- Routes communales
- Voies ferrées
- Cours d'eau
- Surface en eau



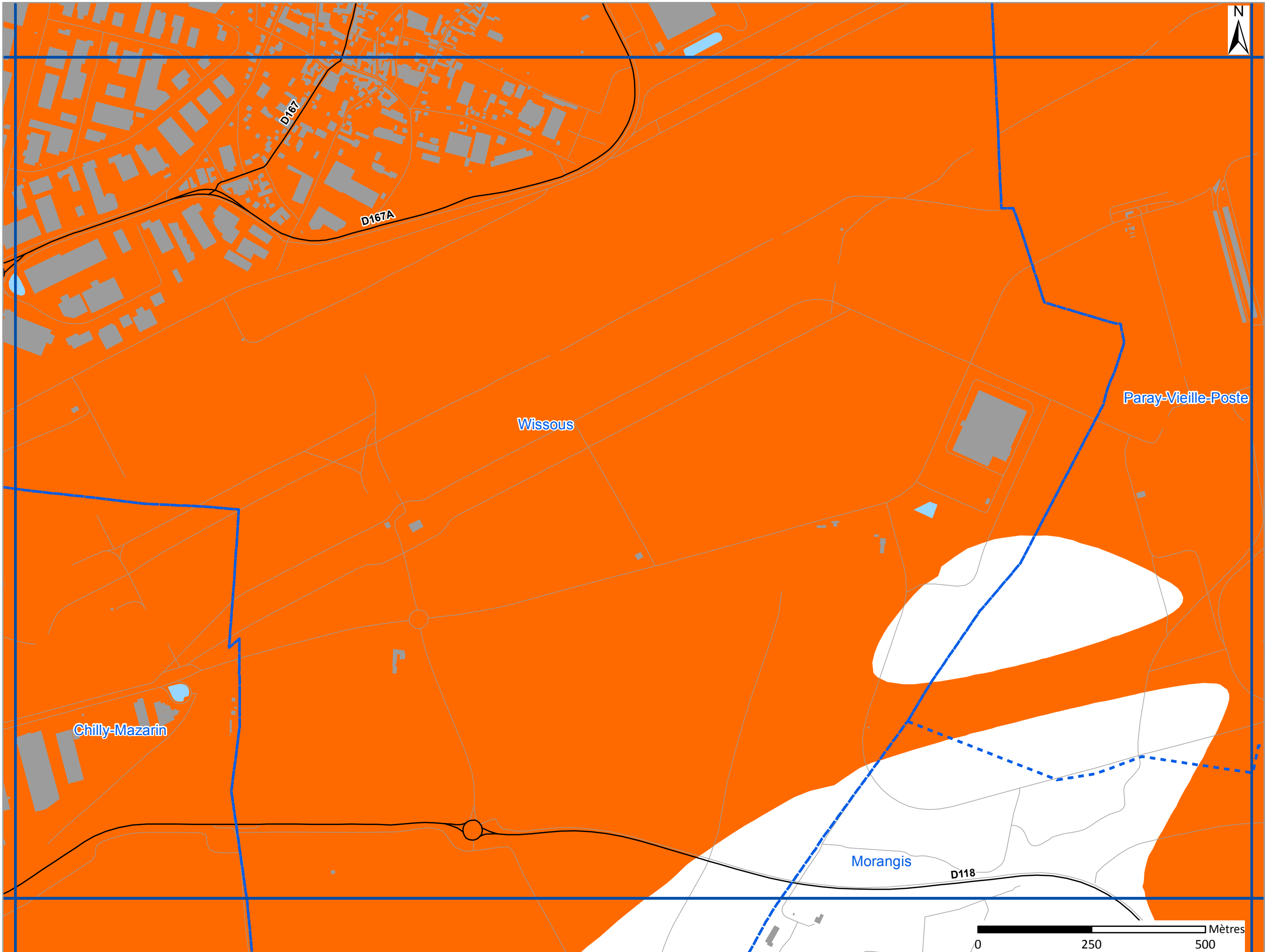
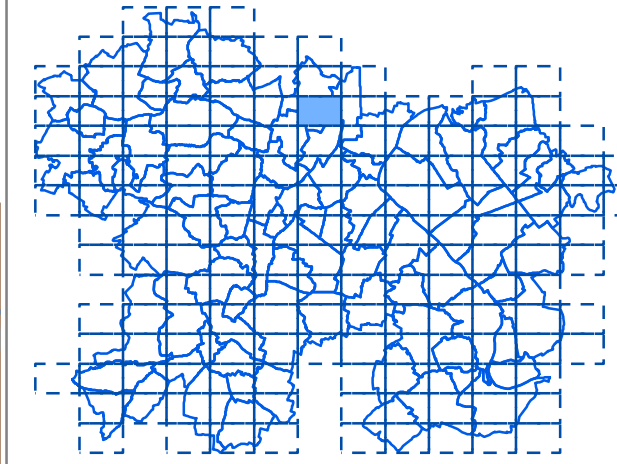
DGAC : modélisation
Bruitparif : compilation des cartes

Bruit aérien - Aéroport Paris-Orly

Zones de dépassement de la valeur limite

Indicateur *Lden* (Jour/Soir/Nuit)

D7



Niveau sonore, en dB(A)

> 55 dB(A)

Limite communale

Bâtiment

Autoroutes et nationales

Départementales

Routes communales

Voies ferrées

Cours d'eau

Surface en eau



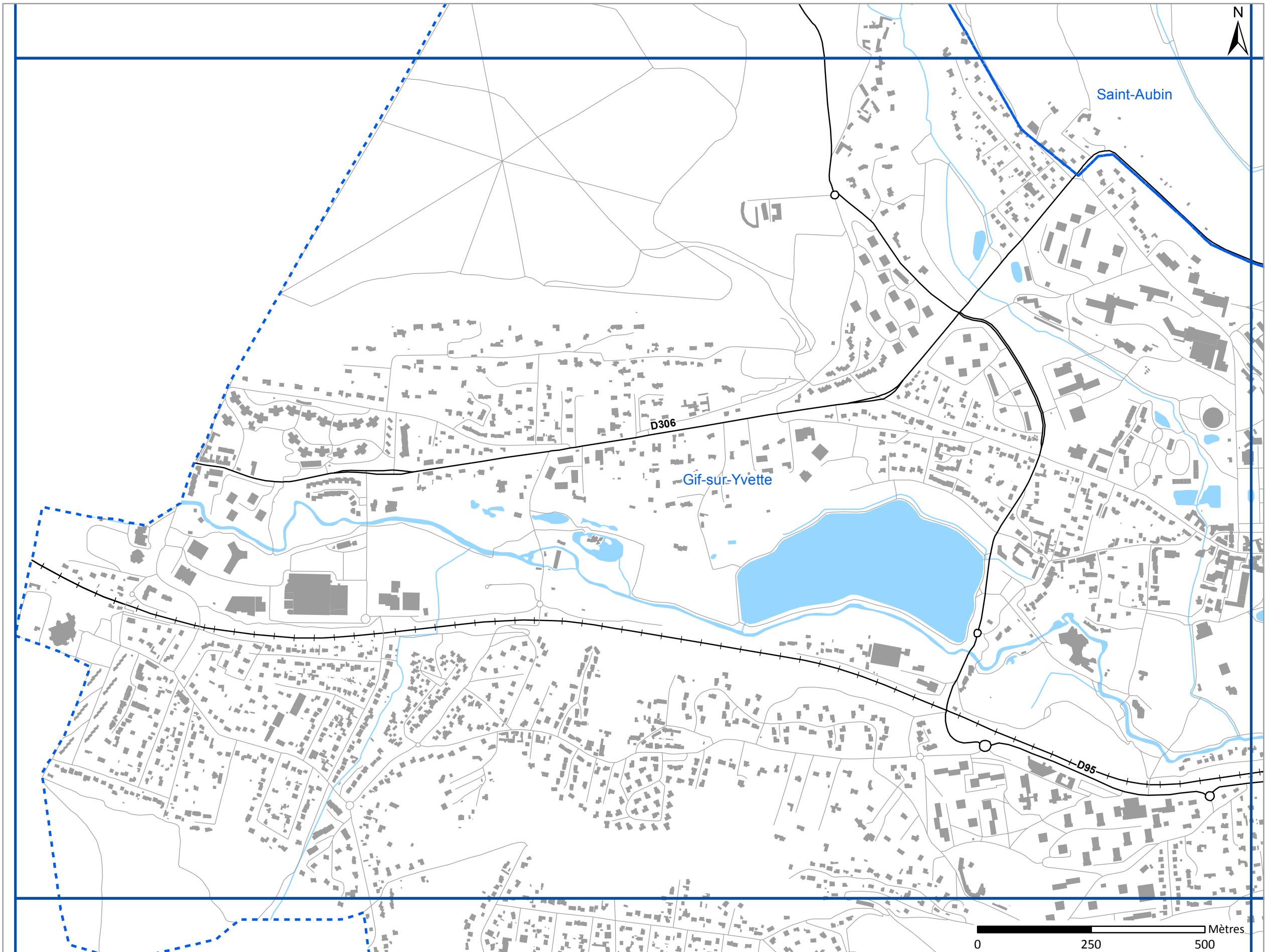
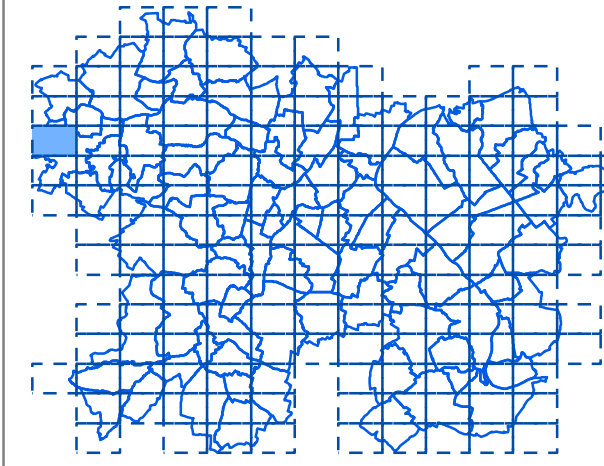
DGAC : modélisation
Bruitparif : compilation des cartes

Bruit aérien - Aéroport Paris-Orly

Zones de dépassement de la valeur limite

Indicateur *Lden* (Jour/Soir/Nuit)

E1



Niveau sonore, en dB(A)

- > 55 dB(A)
- Limite communale
- Bâtiment
- Autoroutes et nationales
- Départementales
- Routes communales
- Voies ferrées
- Cours d'eau
- Surface en eau


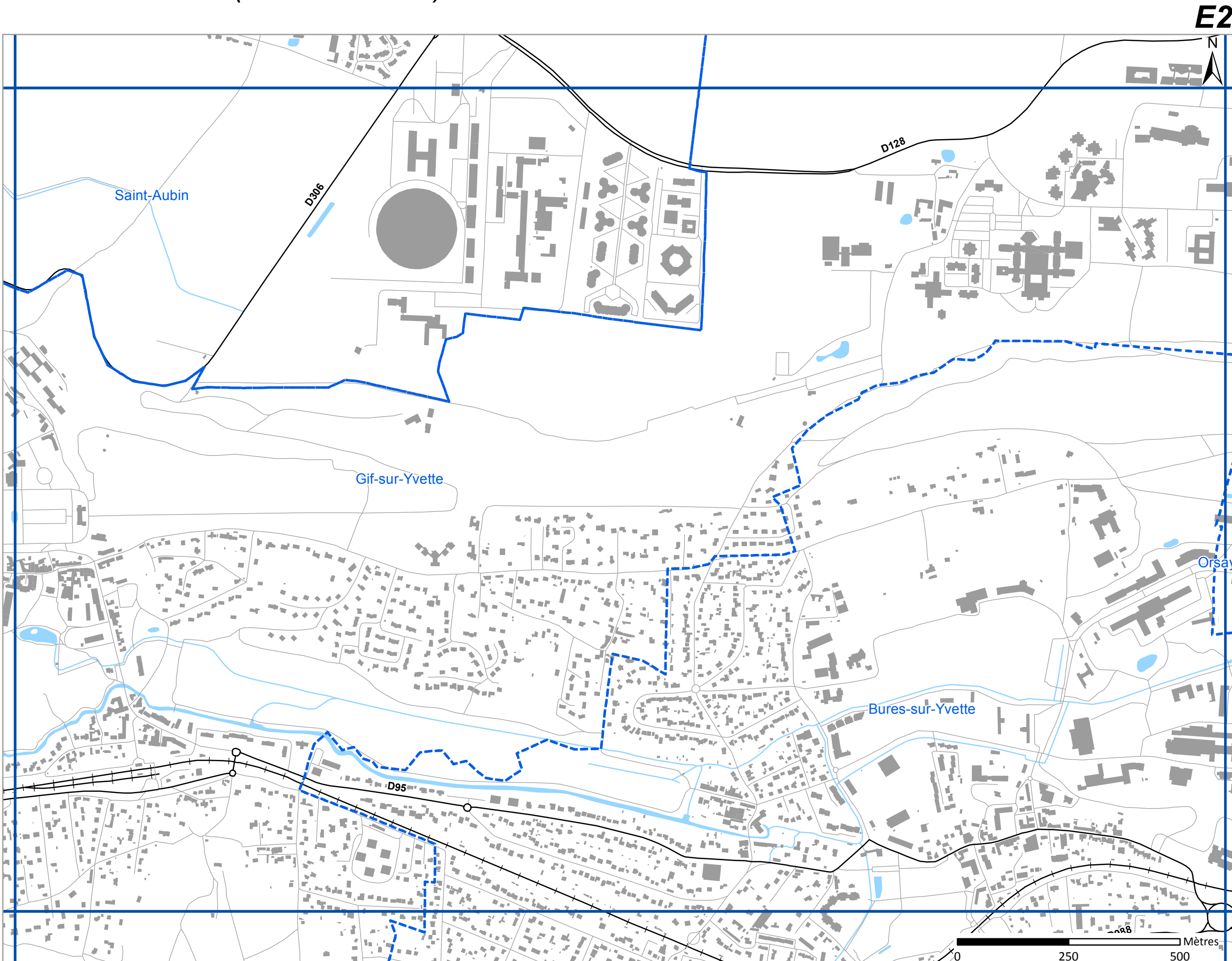


DGAC : modélisation
Bruitparif : compilation des cartes

Bruit aérien - Aéroport Paris-Orly

Zones de dépassement de la valeur limite

Indicateur *Lden* (Jour/Soir/Nuit)



Niveau sonore, en dB(A)

- > 55 dB(A)
- Limite communale
- Bâtiment
- Autoroutes et nationales
- Départementales
- Routes communales
- Voies ferrées
- Cours d'eau
- Surface en eau



DGAC : modélisation
Bruitparif : compilation des cartes

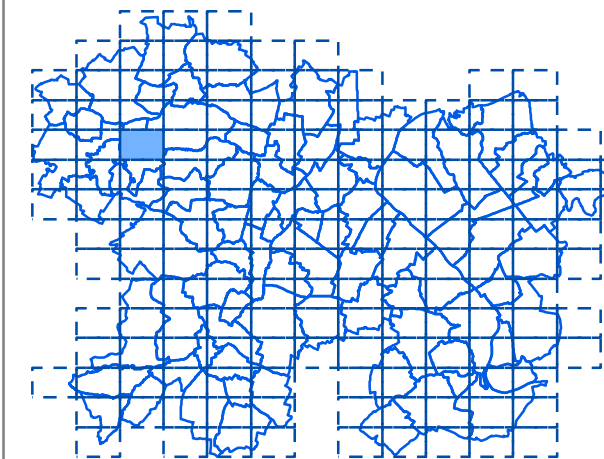
Bruit aérien - Aéroport Paris-Orly

Zones de dépassement de la valeur limite


Indicateur *Lden* (Jour/Soir/Nuit)






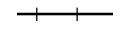




E3



Niveau sonore, en dB(A)

 > 55 dB(A)

-  Limite communale
-  Bâtiment
-  Autoroutes et nationales
-  Départementales
-  Routes communales
-  Voies ferrées
-  Cours d'eau
-  Surface en eau



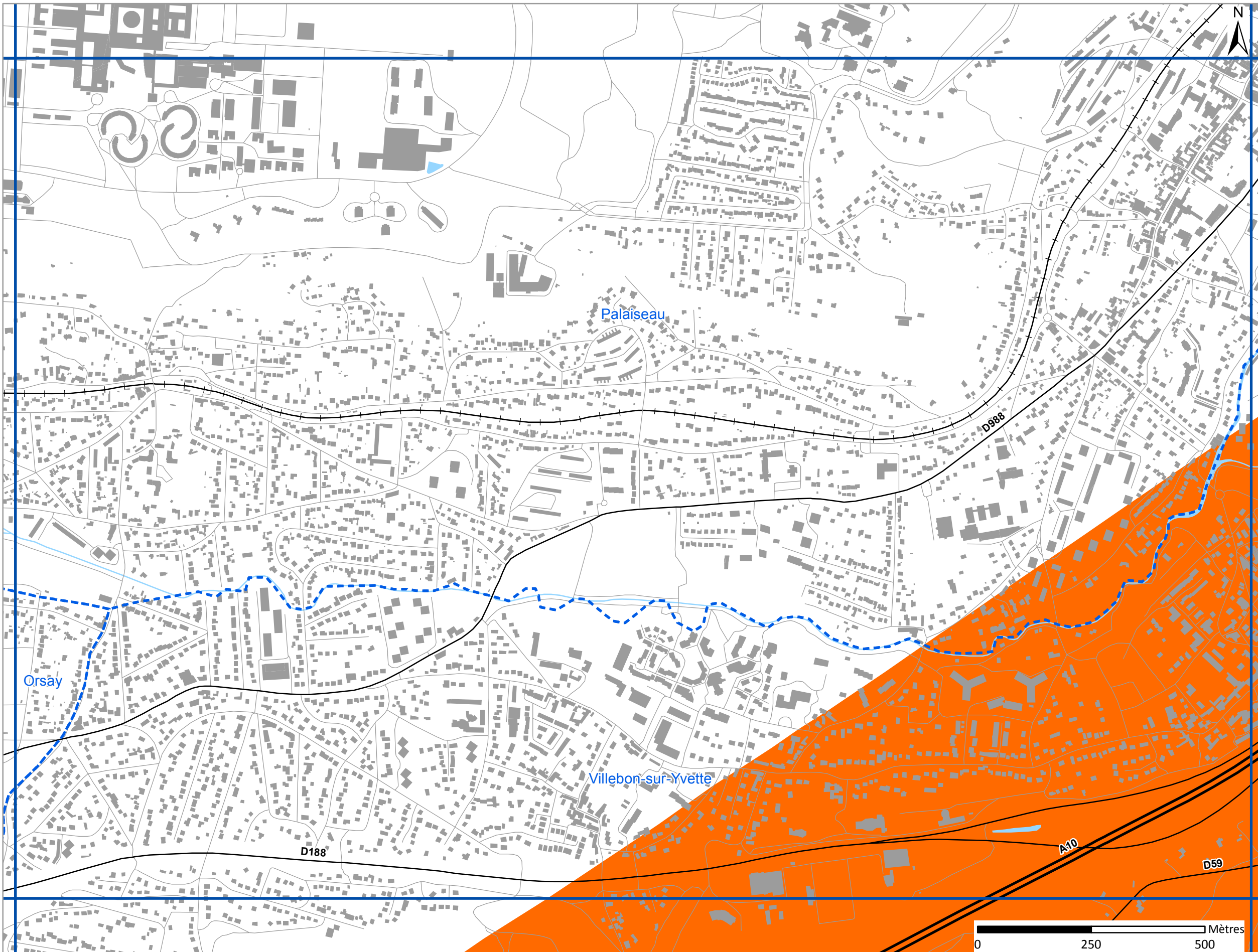
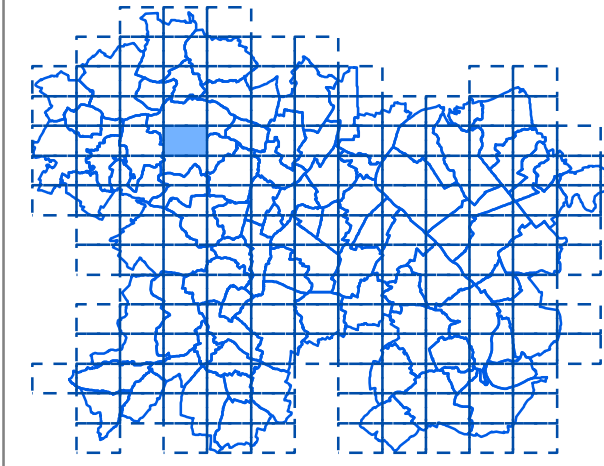
DGAC : modélisation
Bruitparif : compilation des cartes

Bruit aérien - Aéroport Paris-Orly

Zones de dépassement de la valeur limite

Indicateur *Lden* (Jour/Soir/Nuit)

E4



Niveau sonore, en dB(A)

- > 55 dB(A)
- Limite communale
- Bâtiment
- Autoroutes et nationales
- Départementales
- Routes communales
- Voies ferrées
- Cours d'eau
- Surface en eau



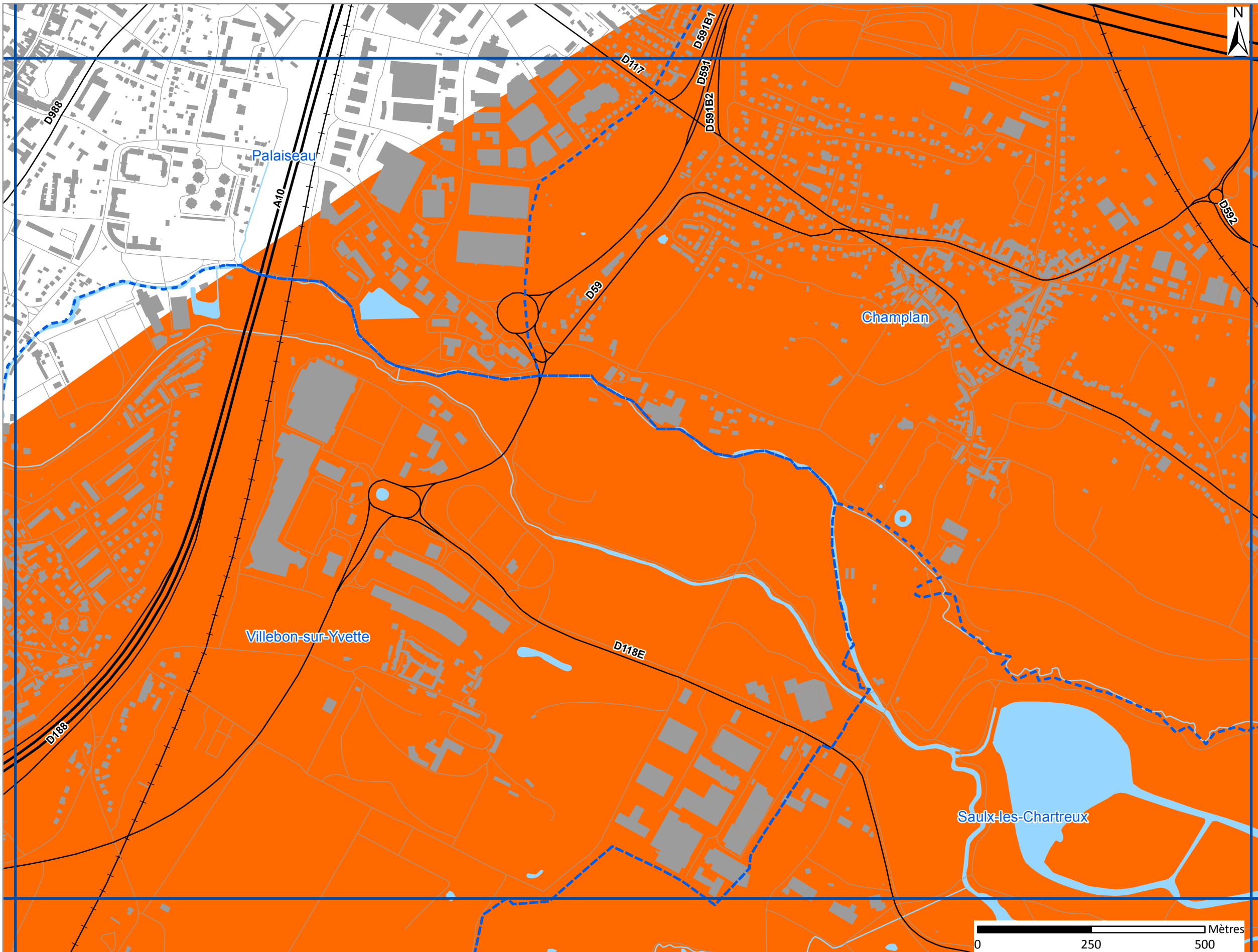
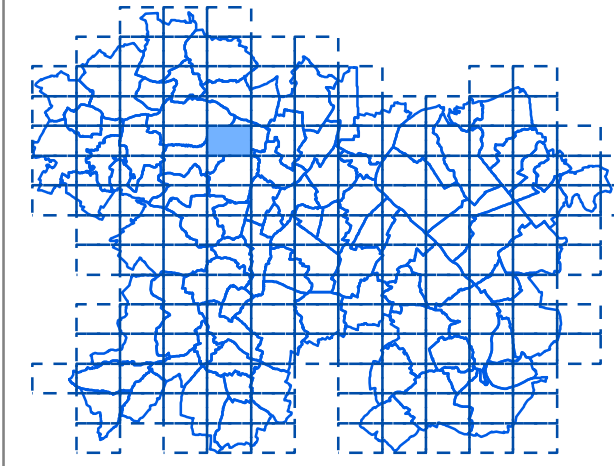
DGAC : modélisation
Bruitparif : compilation des cartes

Bruit aérien - Aéroport Paris-Orly

Zones de dépassement de la valeur limite

Indicateur *Lden* (Jour/Soir/Nuit)

E5



Niveau sonore, en dB(A)

- > 55 dB(A)
- Limite communale
- Bâtiment
- Autoroutes et nationales
- Départementales
- Routes communales
- Voies ferrées
- Cours d'eau
- Surface en eau


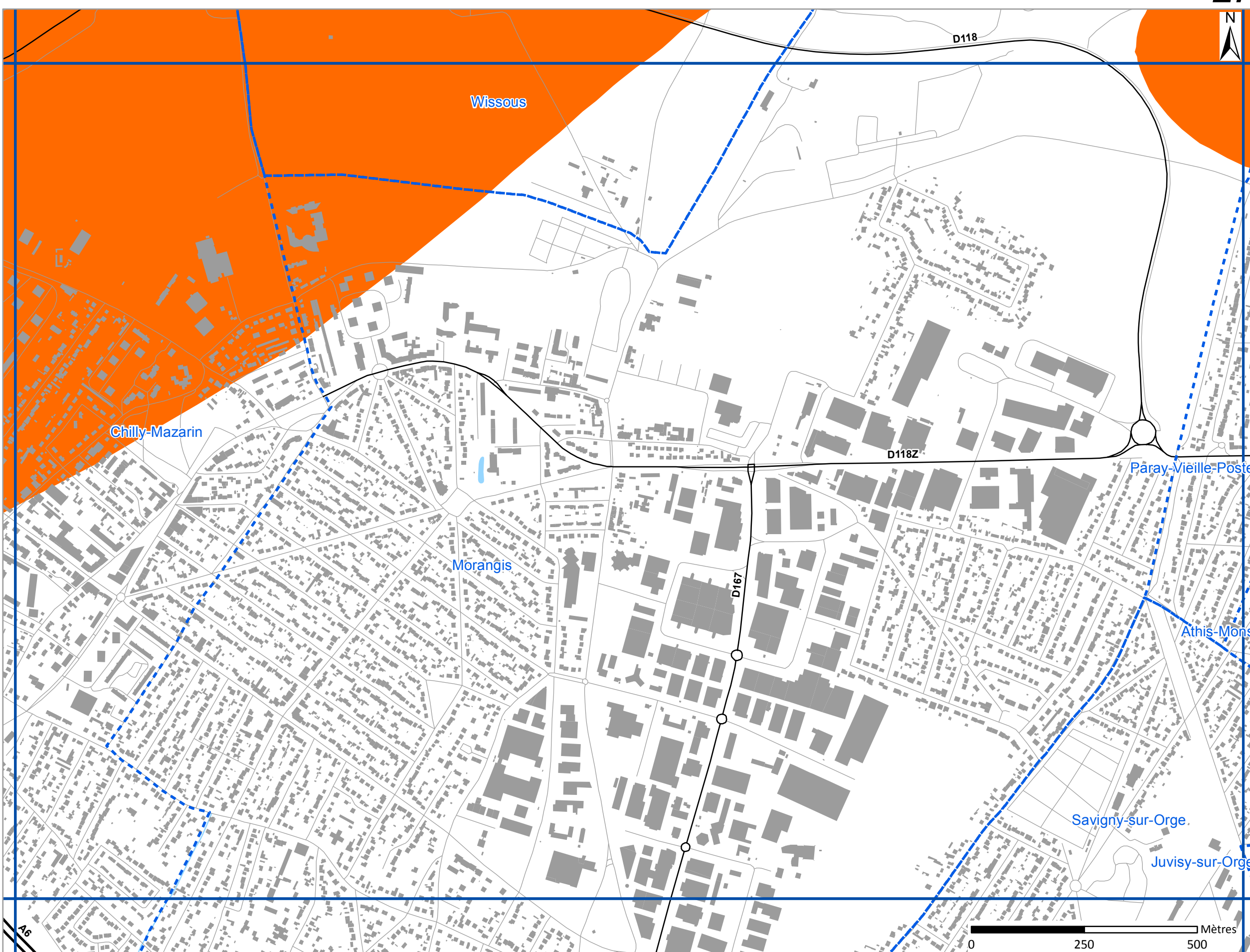


DGAC : modélisation
Bruitparif : compilation des cartes

Bruit aérien - Aéroport Paris-Orly

Zones de dépassement de la valeur limite

Indicateur *Lden* (Jour/Soir/Nuit)



Niveau sonore, en dB(A)

- > 55 dB(A)
- Limite communale
- Bâtiment
- Autoroutes et nationales
- Départementales
- Routes communales
- + Voies ferrées
- Cours d'eau
- Surface en eau



DGAC : modélisation
Bruitparif : compilation des cartes