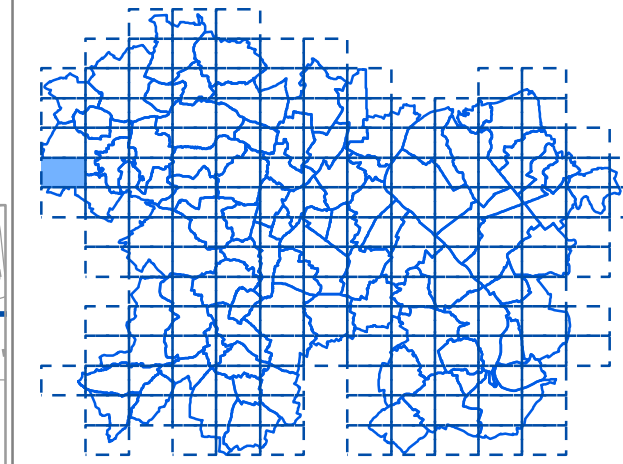


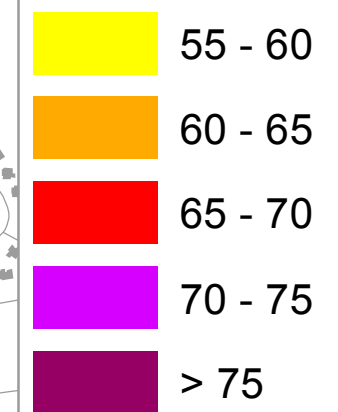
Bruit aérien - Aéroport Paris-Orly

Indicateur Lden (Jour/Soir/Nuit)

F1



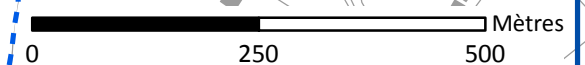
Niveaux sonores, en dB(A)



- Limite communale
- Bâtiment
- Autoroutes et nationales
- Départementales
- Routes communales
- Voies ferrées
- Cours d'eau
- Surface en eau



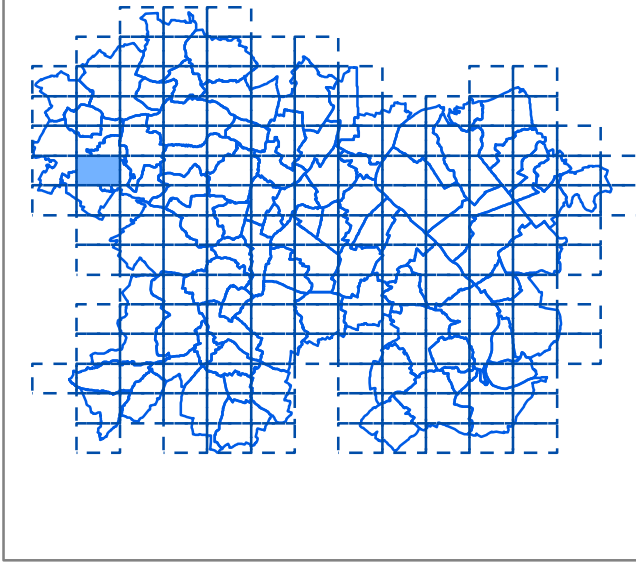
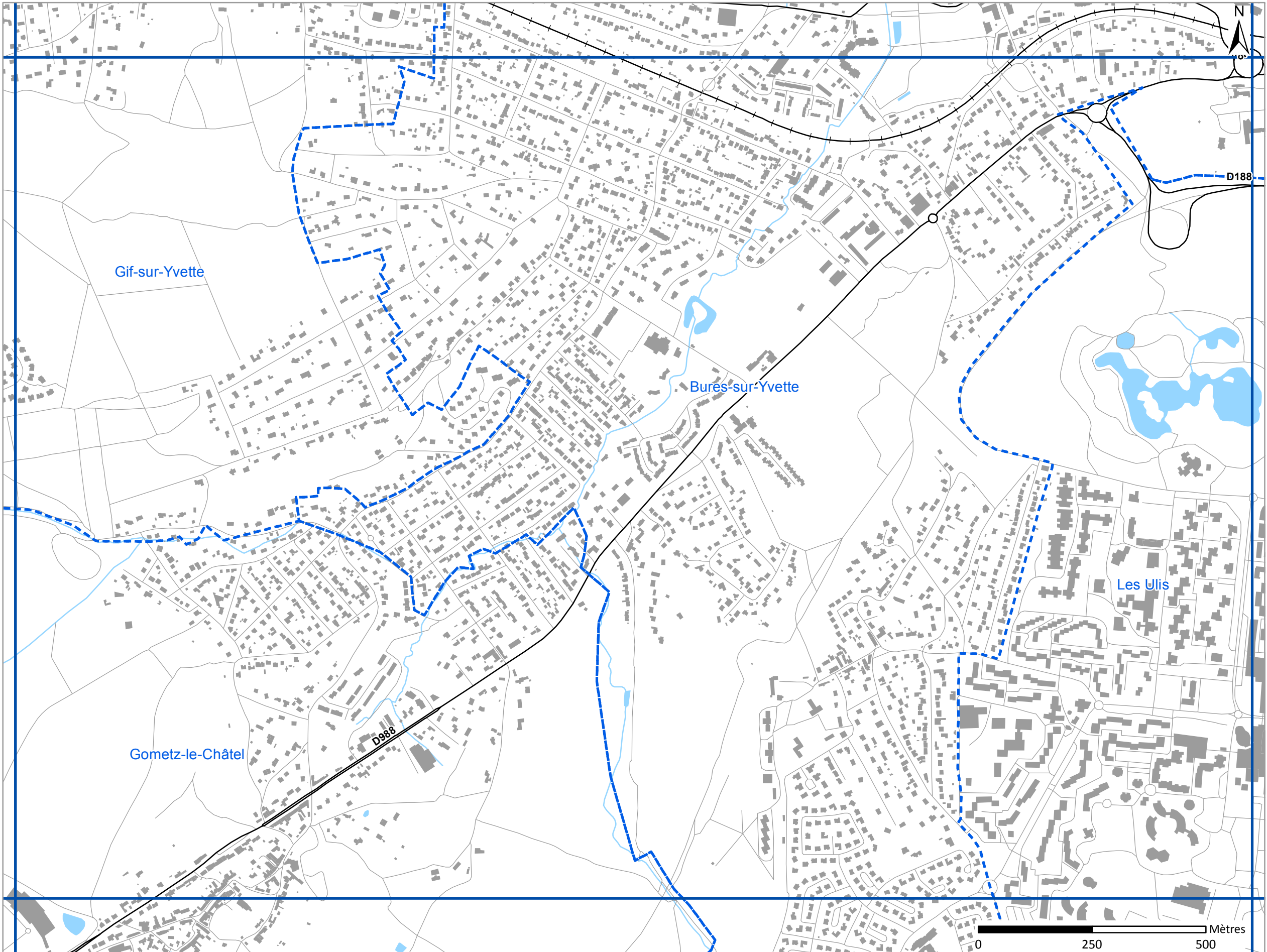
DGAC : modélisation
Bruitparif : compilation des cartes




Bruit aérien - Aéroport Paris-Orly

Indicateur Lden (Jour/Soir/Nuit)

F2



Niveaux sonores, en dB(A)



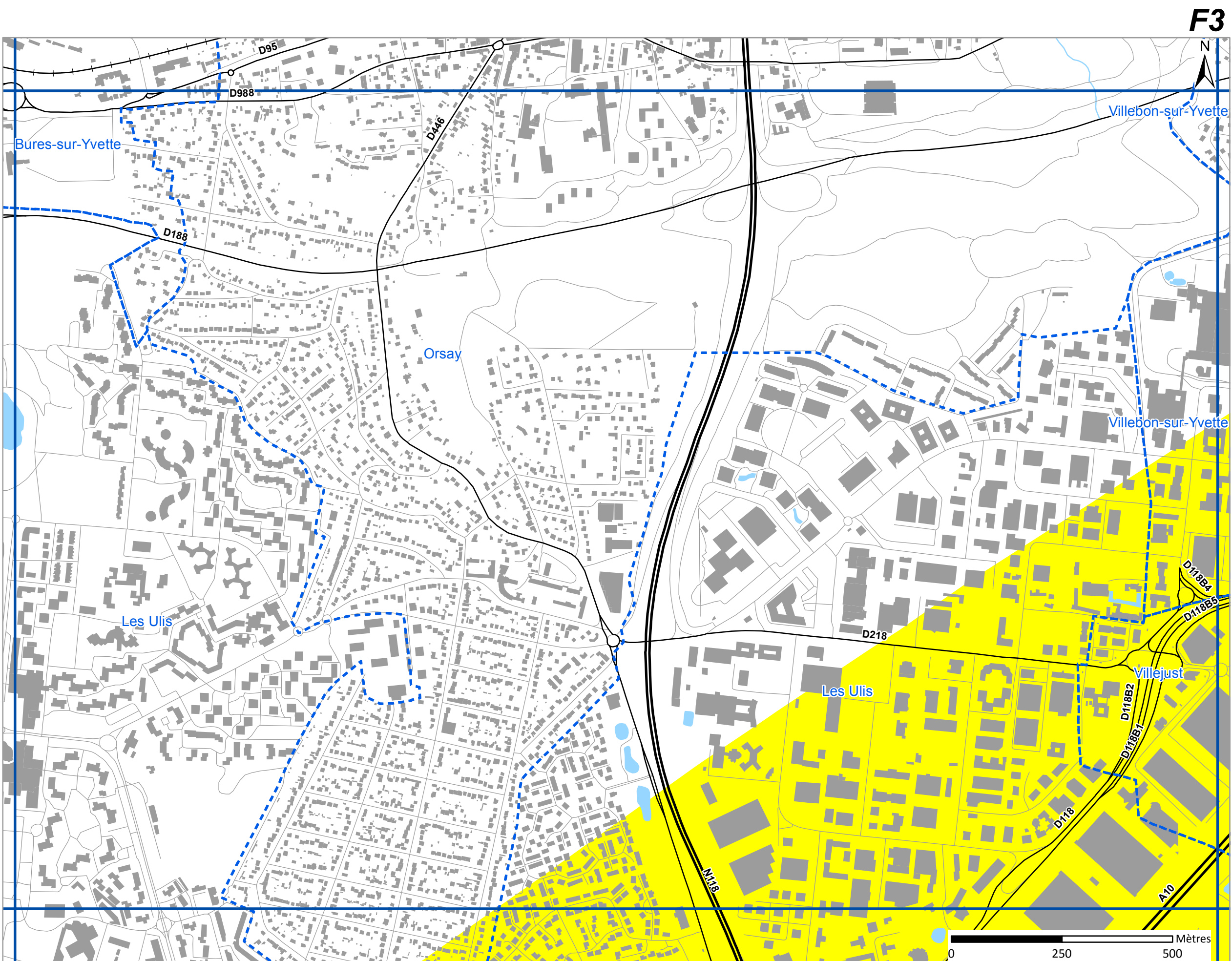
- Limite communale
- Bâtiment
- Autoroutes et nationales
- Départementales
- Routes communales
- Voies ferrées
- Cours d'eau
- Surface en eau



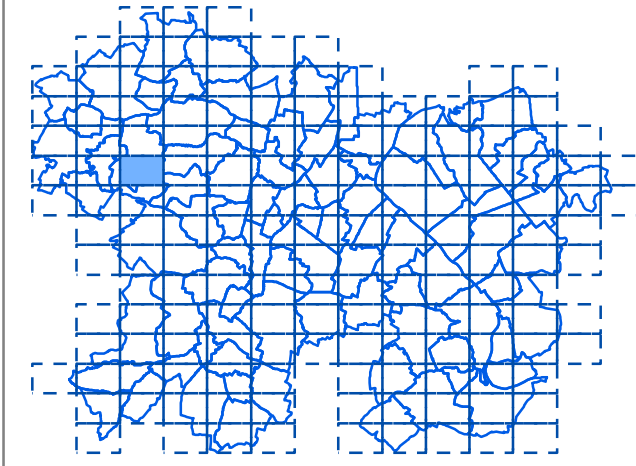
DGAC : modélisation
Bruitparif : compilation des cartes

Bruit aérien - Aéroport Paris-Orly

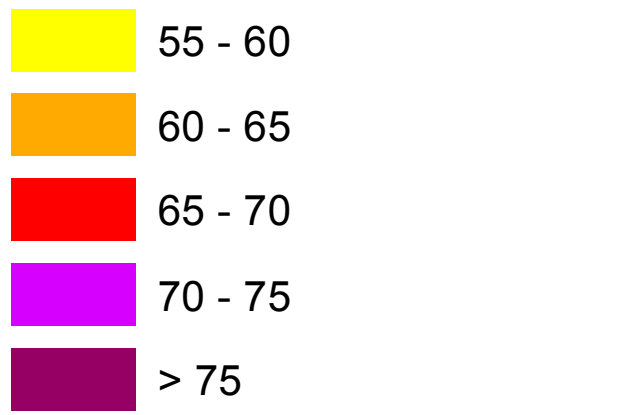
Indicateur Lden (Jour/Soir/Nuit)



F3



Niveaux sonores, en dB(A)



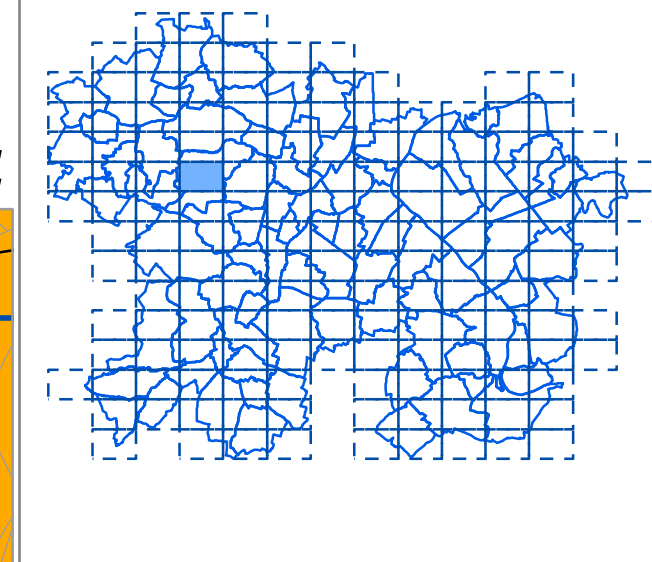
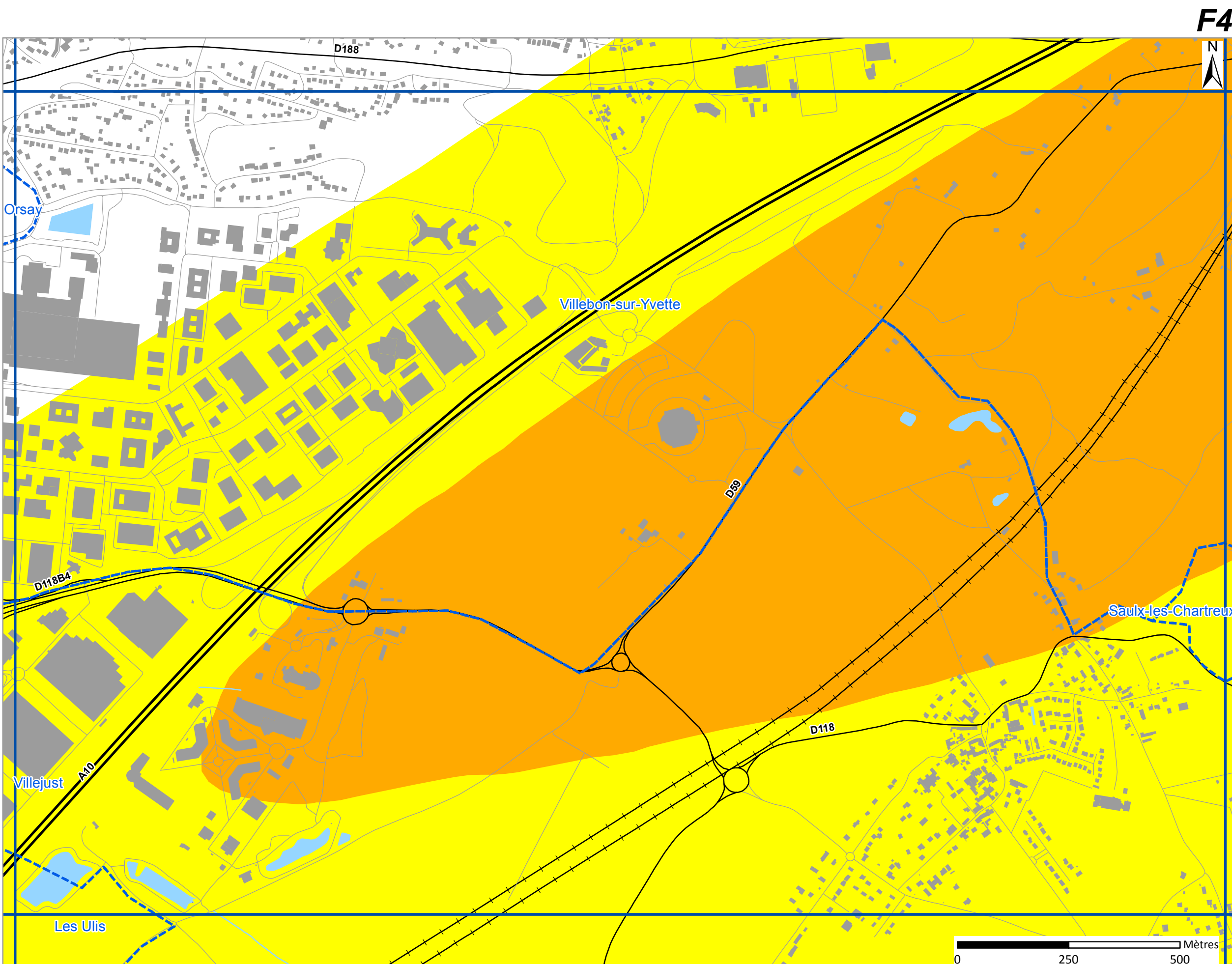
- Limite communale
- Bâtiment
- Autoroutes et nationales
- Départementales
- Routes communales
- Voies ferrées
- Cours d'eau
- Surface en eau




DGAC : modélisation
Bruitparif : compilation des cartes

Bruit aérien - Aéroport Paris-Orly

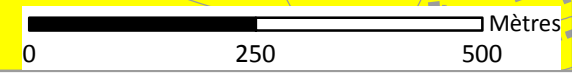
Indicateur Lden (Jour/Soir/Nuit)



Niveaux sonores, en dB(A)



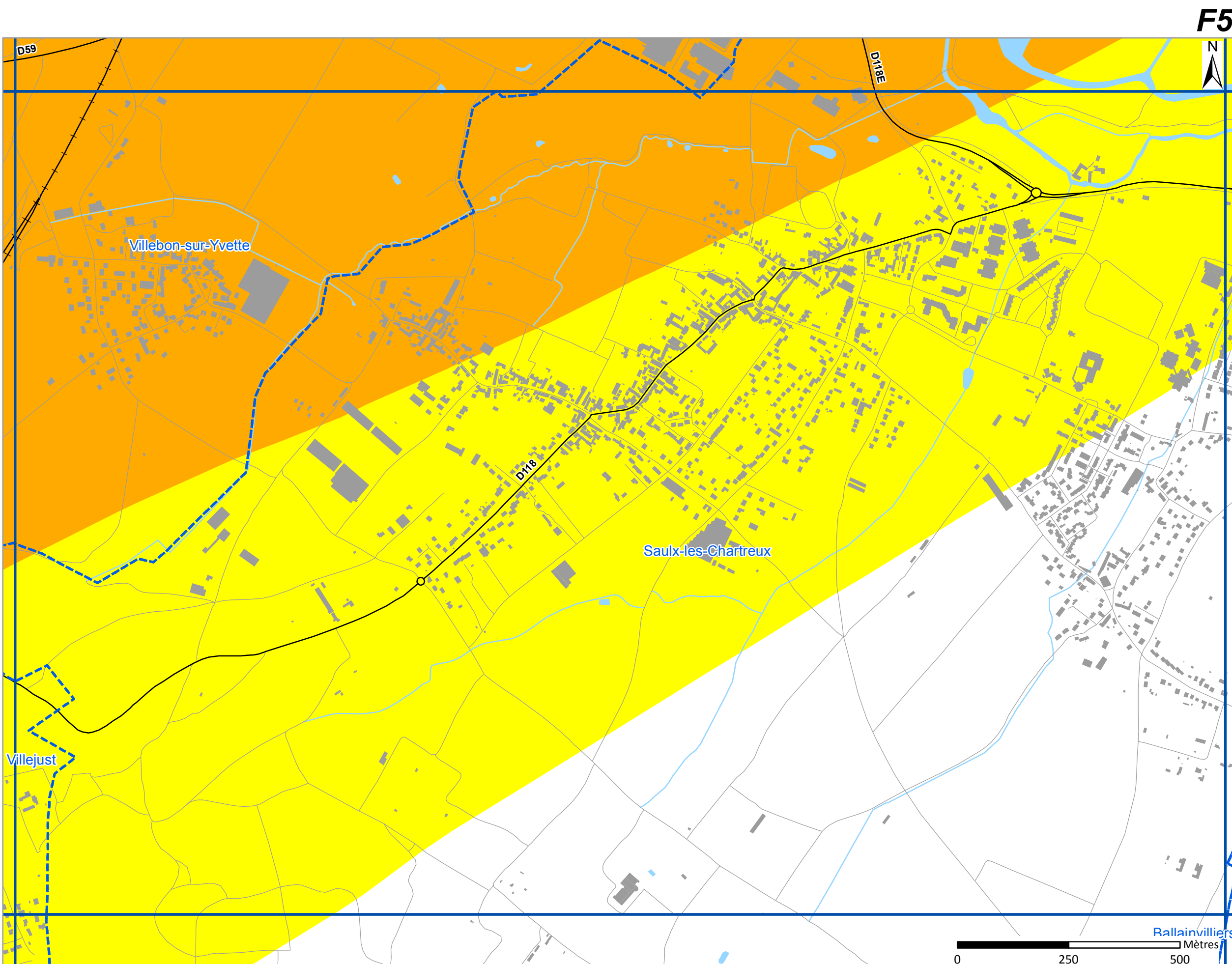
- Limite communale
- Bâtiment
- Autoroutes et nationales
- Départementales
- Routes communales
- Voies ferrées
- Cours d'eau
- Surface en eau



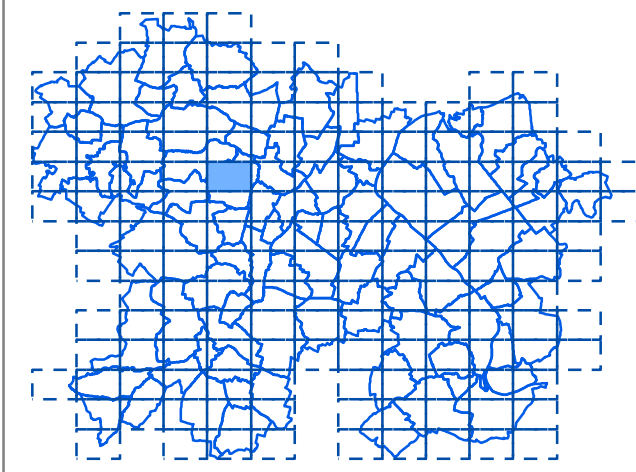
DGAC : modélisation
Bruitparif : compilation des cartes

Bruit aérien - Aéroport Paris-Orly

Indicateur Lden (Jour/Soir/Nuit)



F5



Niveaux sonores, en dB(A)

- 55 - 60
- 60 - 65
- 65 - 70
- 70 - 75
- > 75

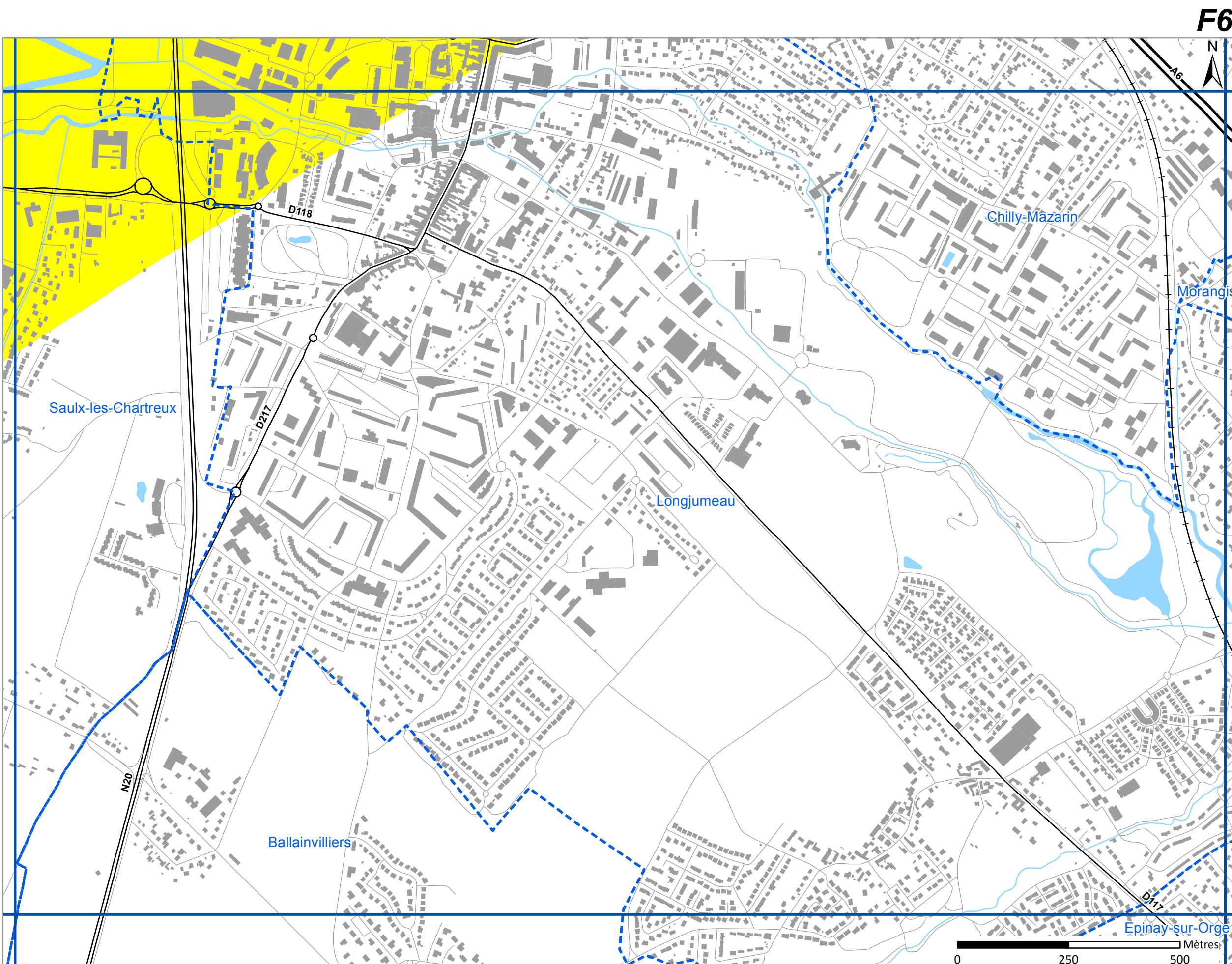
- Limite communale
- Bâtiment
- Autoroutes et nationales
- Départementales
- Routes communales
- Voies ferrées
- Cours d'eau
- Surface en eau



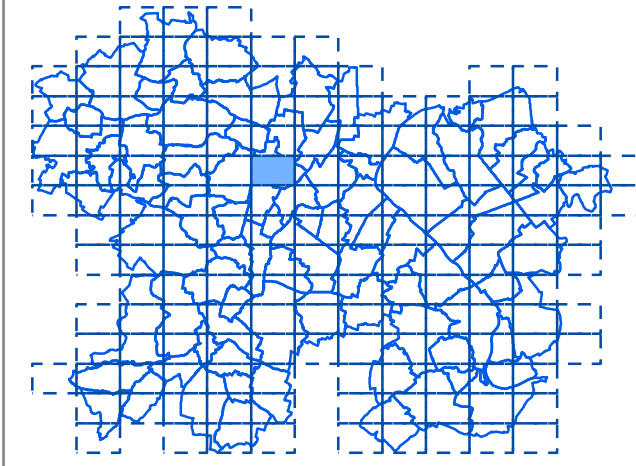
DGAC : modélisation
Bruitparif : compilation des cartes

Bruit aérien - Aéroport Paris-Orly


Indicateur L_{den} (Jour/Soir/Nuit)



F6



Niveaux sonores, en dB(A)



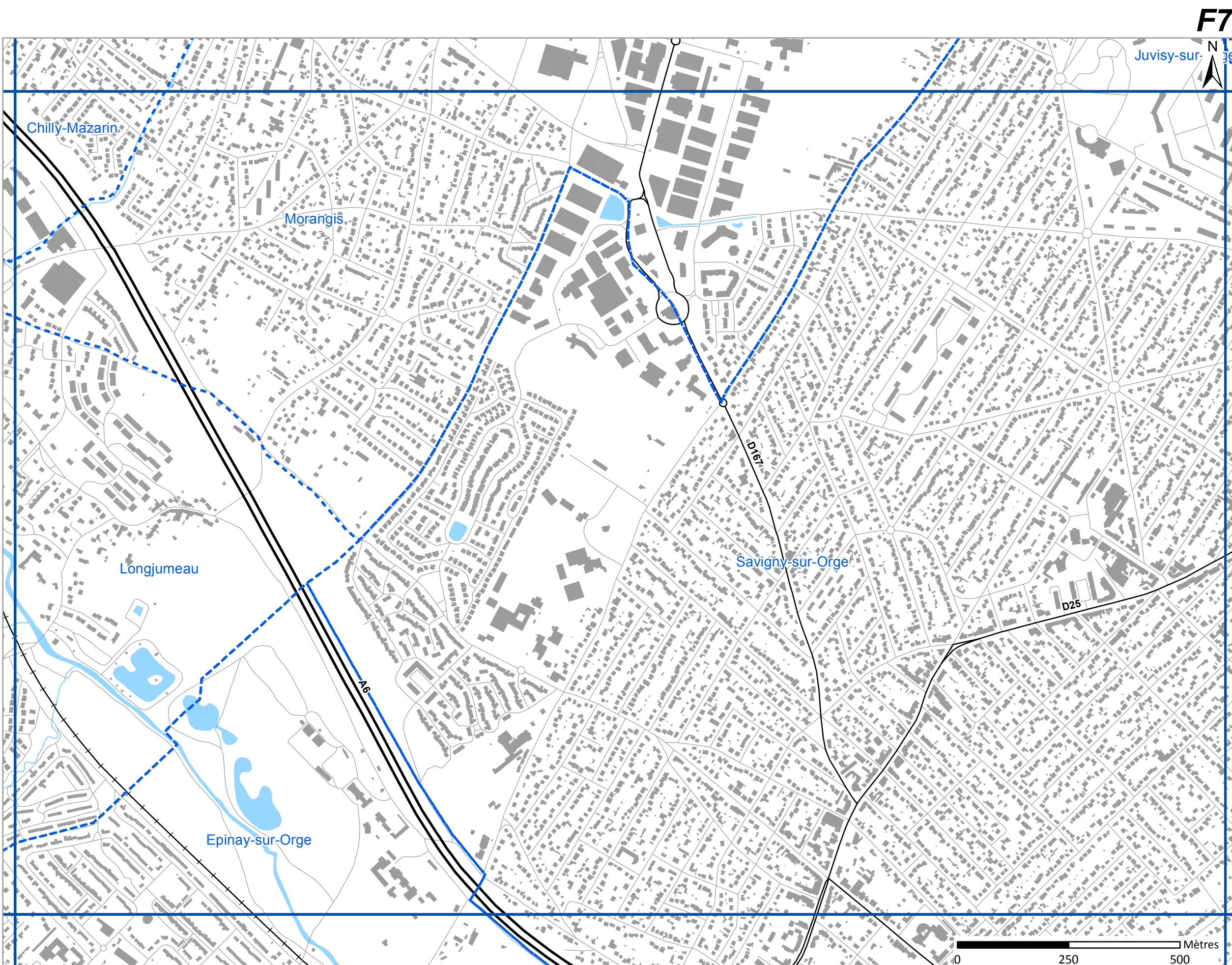
- Limite communale
- Bâtiment
- Autoroutes et nationales
- Départementales
- Routes communales
- Voies ferrées
- Cours d'eau
- Surface en eau



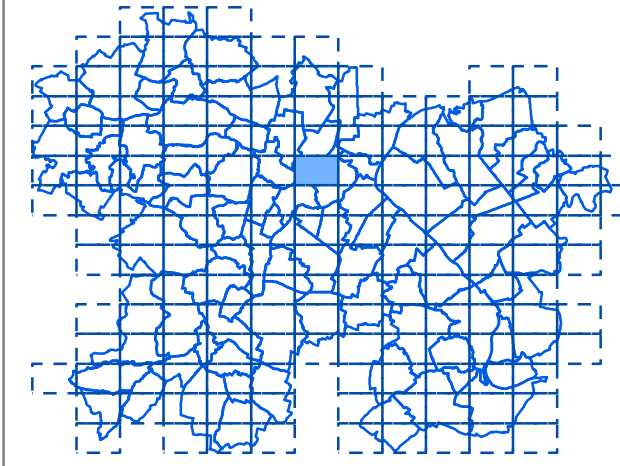
DGAC : modélisation
Bruitparif : compilation des cartes

Bruit aérien - Aéroport Paris-Orly

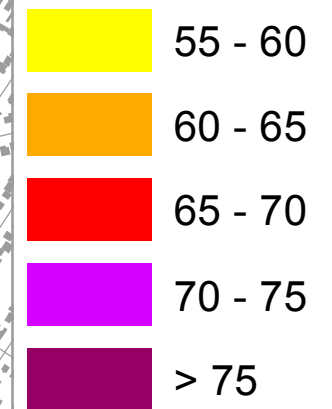
Indicateur Lden (Jour/Soir/Nuit)



F7



Niveaux sonores, en dB(A)



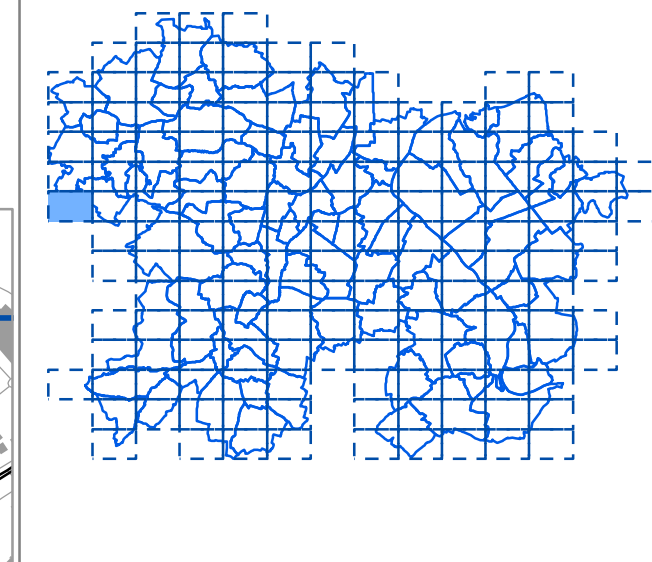
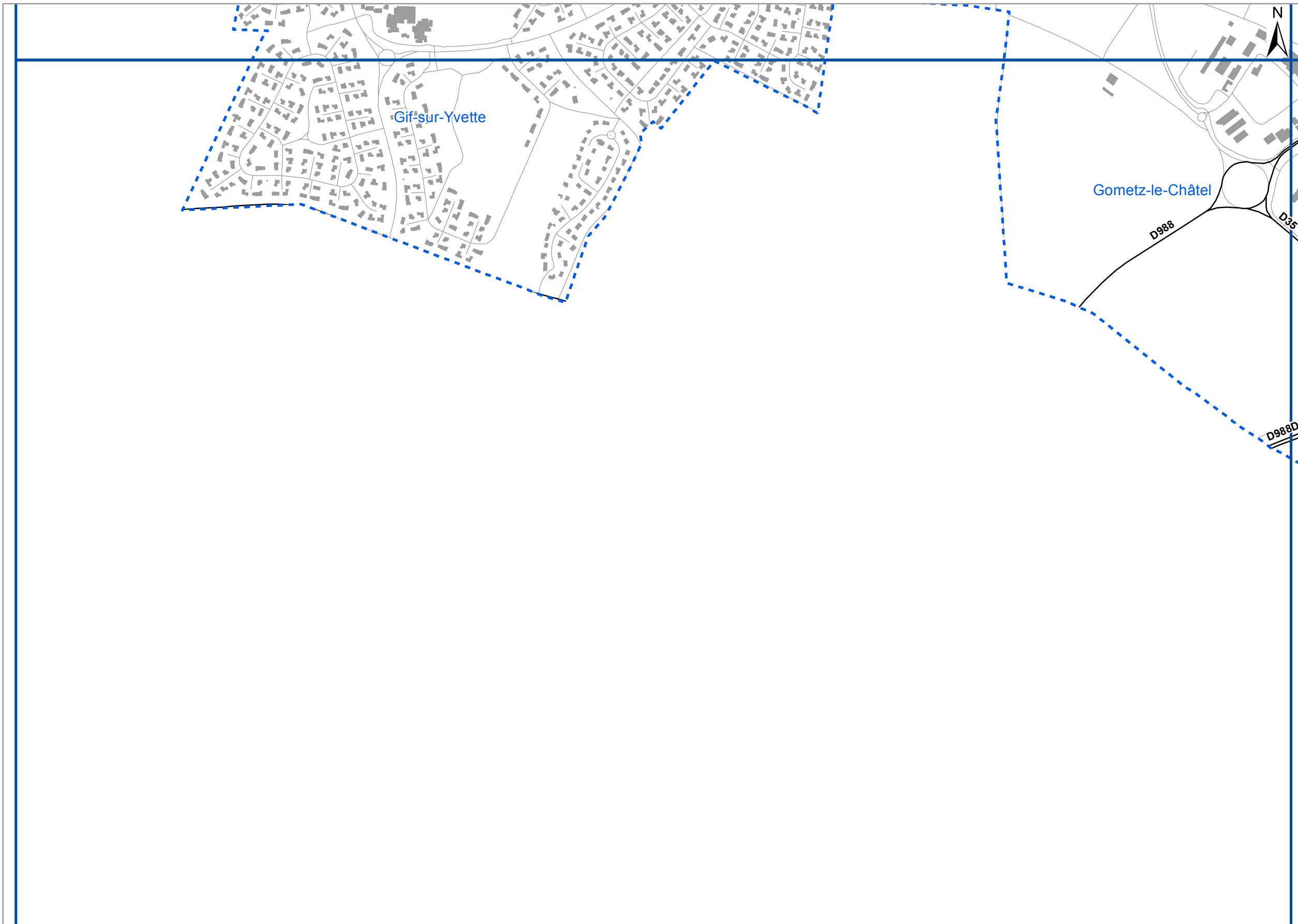
- Limite communale
- Bâtiment
- Autoroutes et nationales
- Départementales
- Routes communales
- Voies ferrées
- Cours d'eau
- Surface en eau



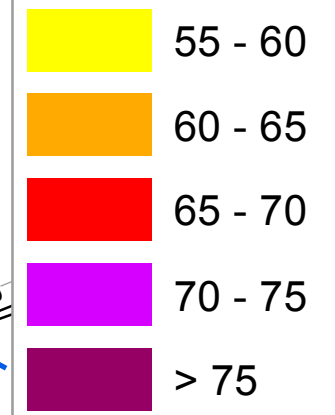
DGAC : modélisation
Bruitparif : compilation des cartes

Bruit aérien - Aéroport Paris-Orly

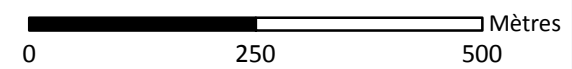
Indicateur L_{den} (Jour/Soir/Nuit)



Niveaux sonores, en dB(A)



- Limite communale
- Bâtiment
- Autoroutes et nationales
- Départementales
- Routes communales
- Voies ferrées
- Cours d'eau
- Surface en eau


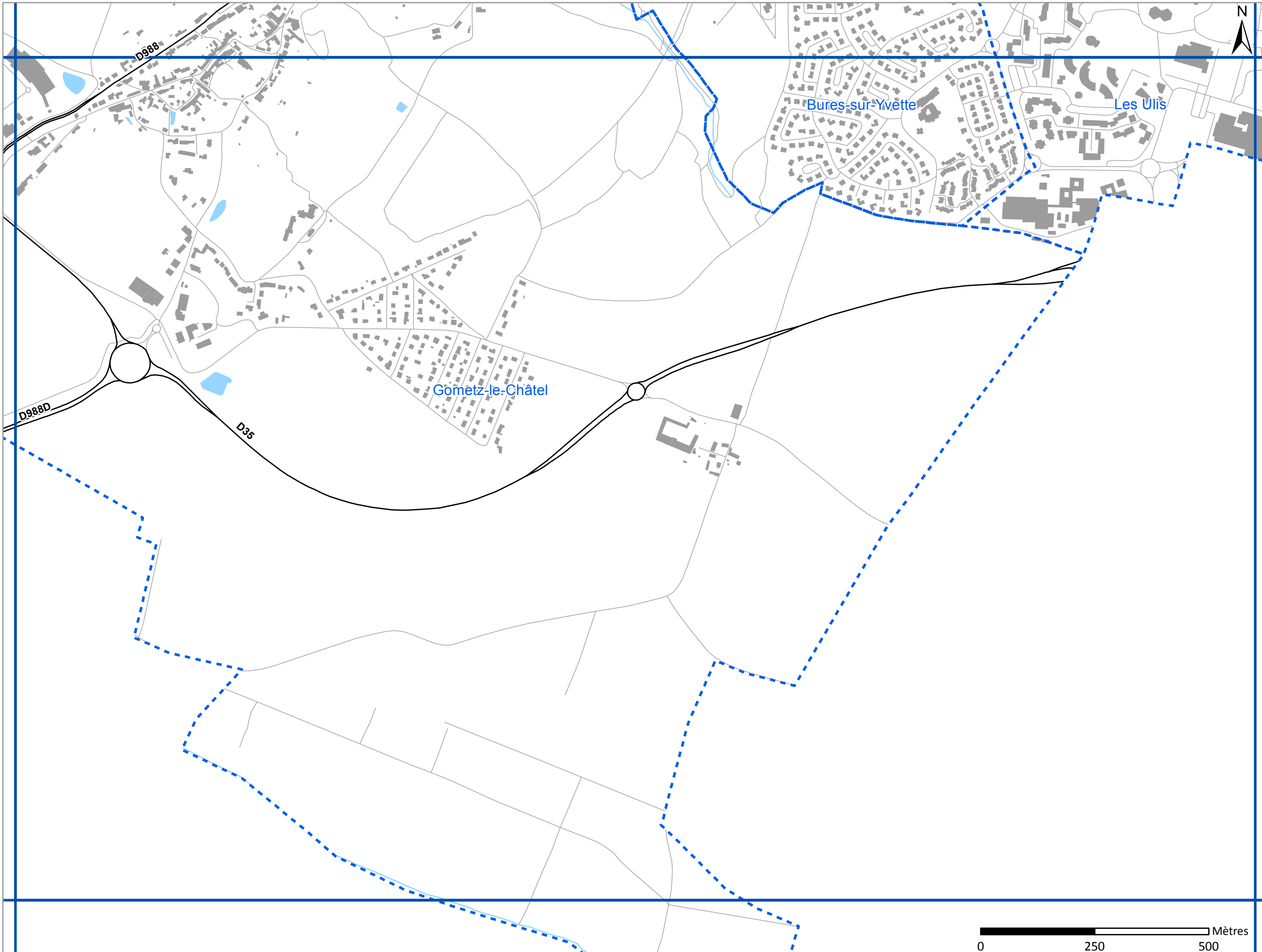


DGAC : modélisation
Bruitparif : compilation des cartes


Bruit aérien - Aéroport Paris-Orly

Indicateur Lden (Jour/Soir/Nuit)

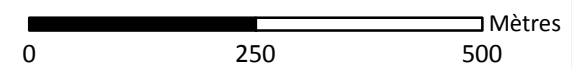
G2



Niveaux sonores, en dB(A)



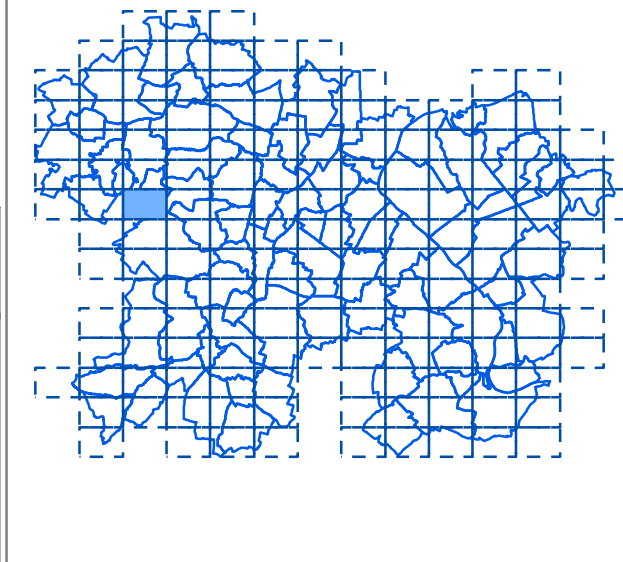
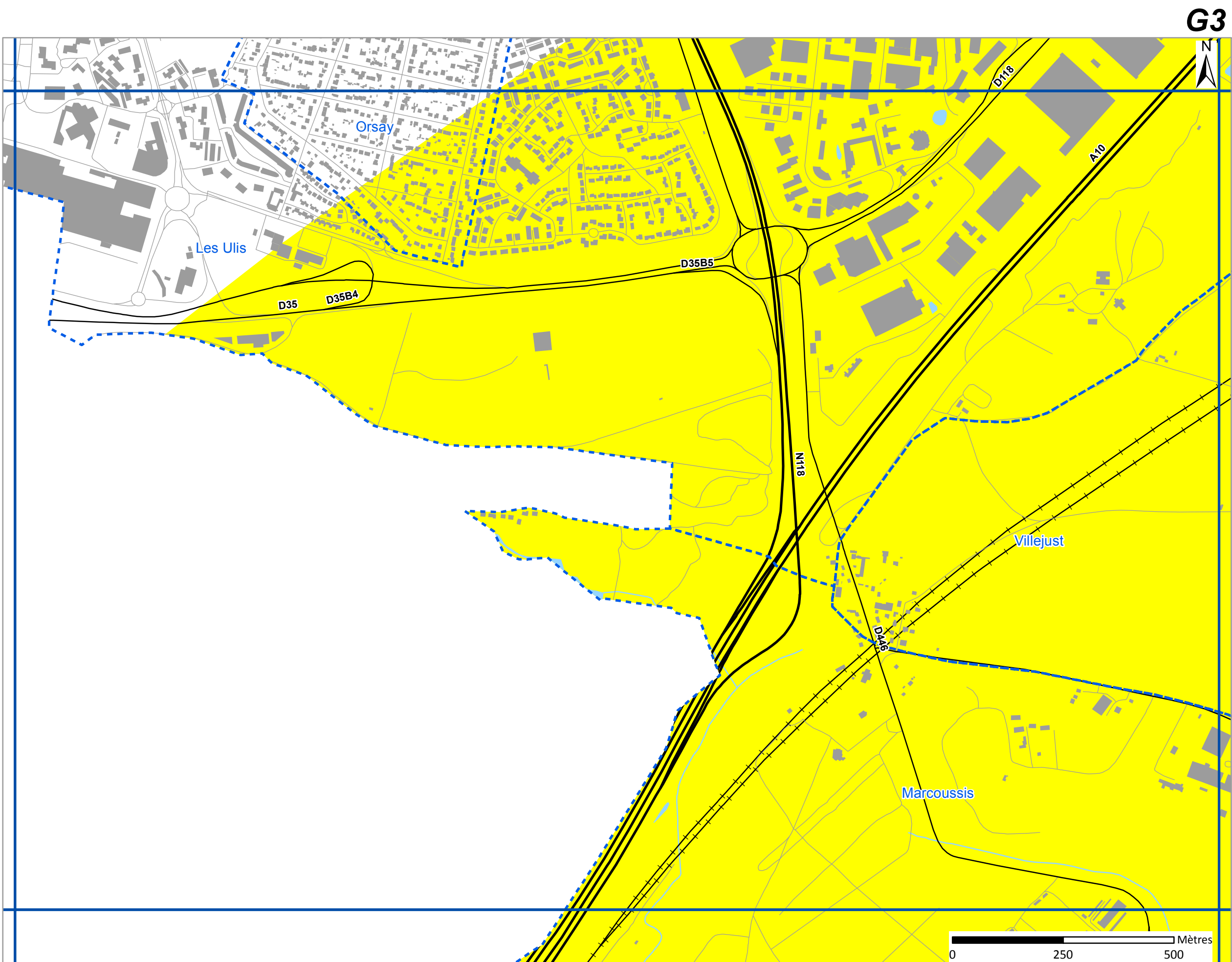
- Limite communale
- Bâtiment
- Autoroutes et nationales
- Départementales
- Routes communales
- Voies ferrées
- Cours d'eau
- Surface en eau



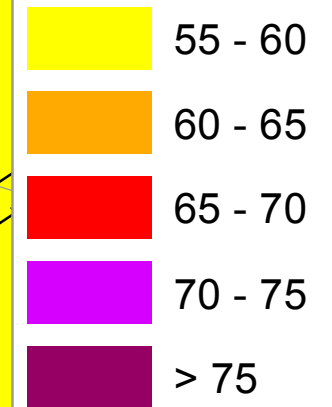
DGAC : modélisation
Bruitparif : compilation des cartes

Bruit aérien - Aéroport Paris-Orly

Indicateur L_{den} (Jour/Soir/Nuit)



Niveaux sonores, en dB(A)



- Limite communale
- Bâtiment
- Autoroutes et nationales
- Départementales
- Routes communales
- Voies ferrées
- Cours d'eau
- Surface en eau


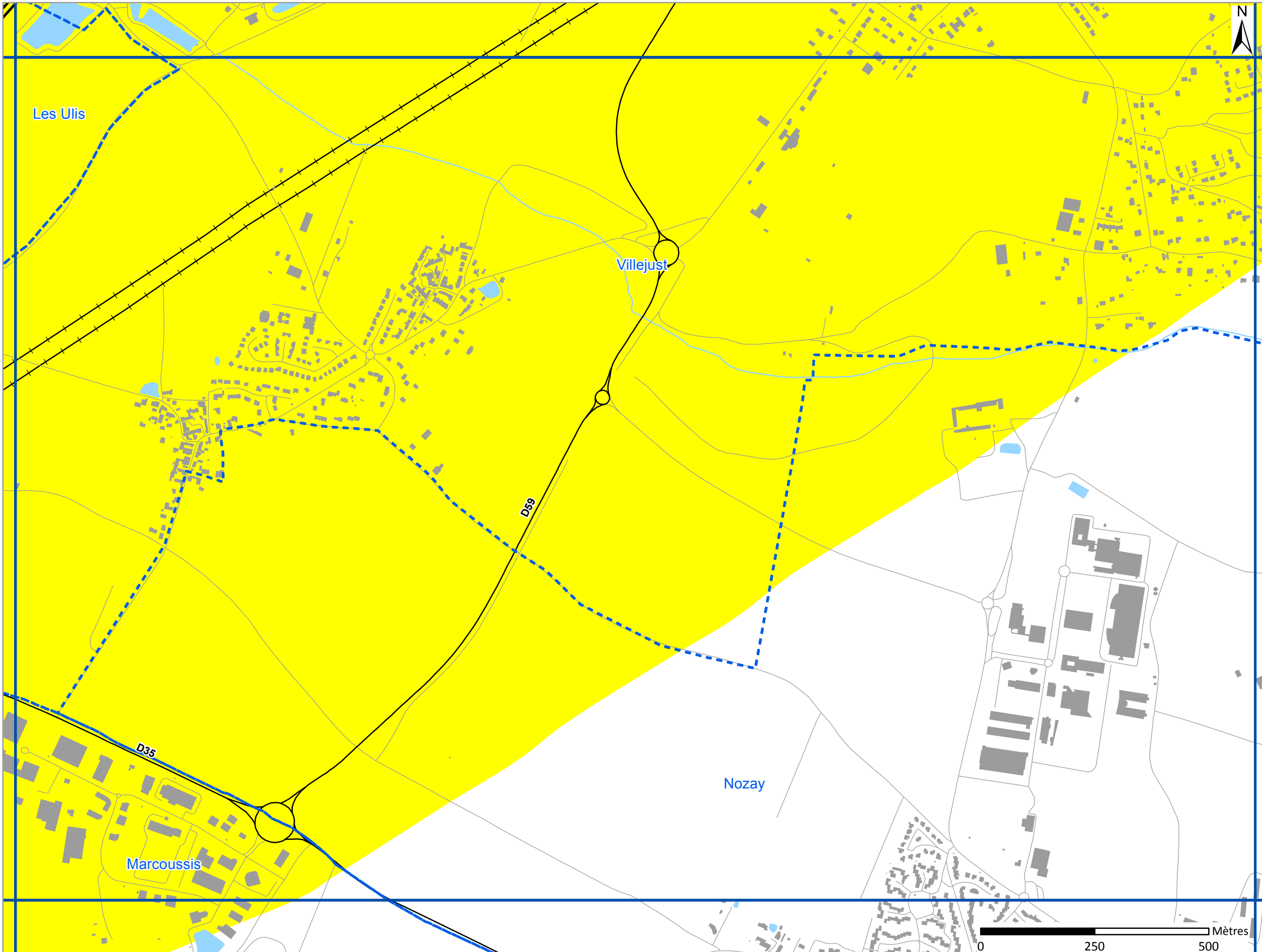


DGAC : modélisation
Bruitparif : compilation des cartes


Bruit aérien - Aéroport Paris-Orly

Indicateur Lden (Jour/Soir/Nuit)

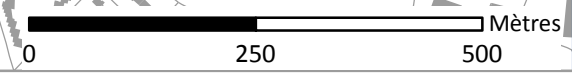
G4



Niveaux sonores, en dB(A)


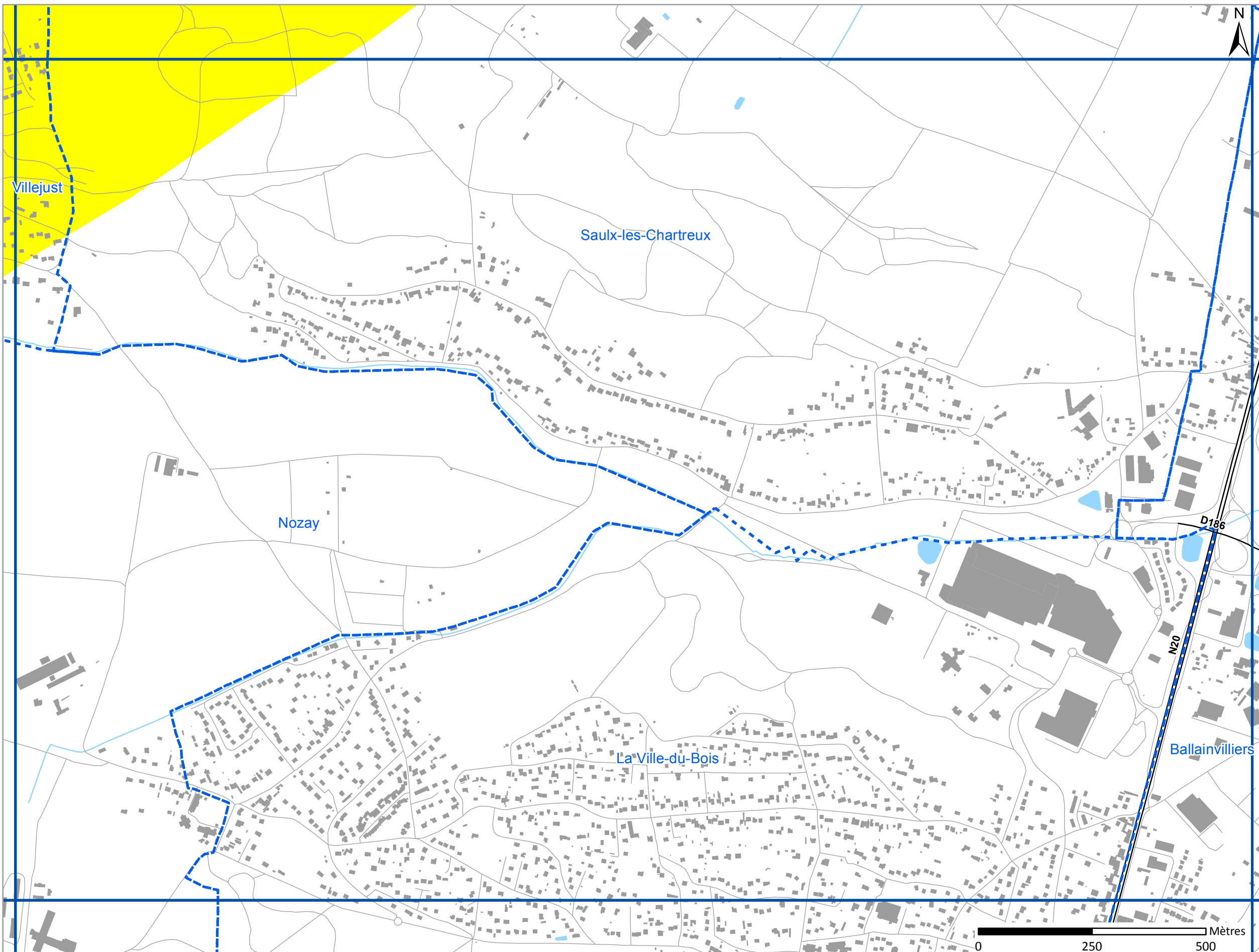


- Limite communale
- Bâtiment
- Autoroutes et nationales
- Départementales
- Routes communales
- Voies ferrées
- Cours d'eau
- Surface en eau

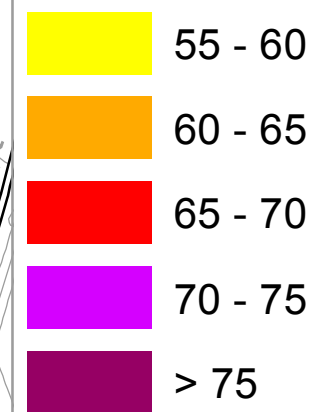


Bruit aérien - Aéroport Paris-Orly

Indicateur Lden (Jour/Soir/Nuit)



Niveaux sonores, en dB(A)



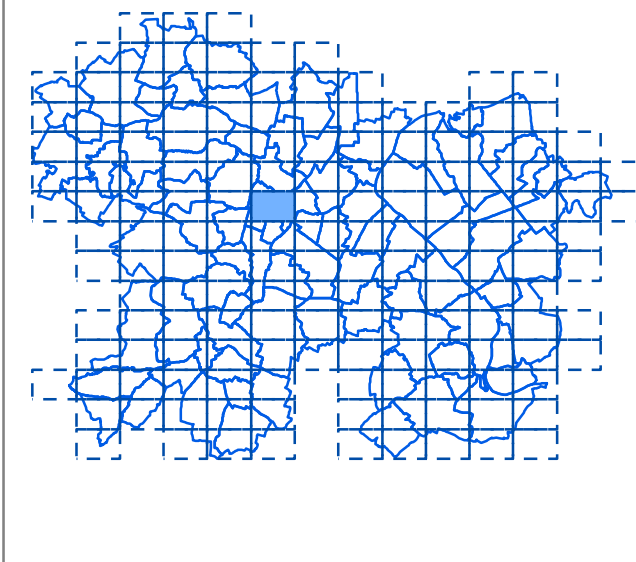
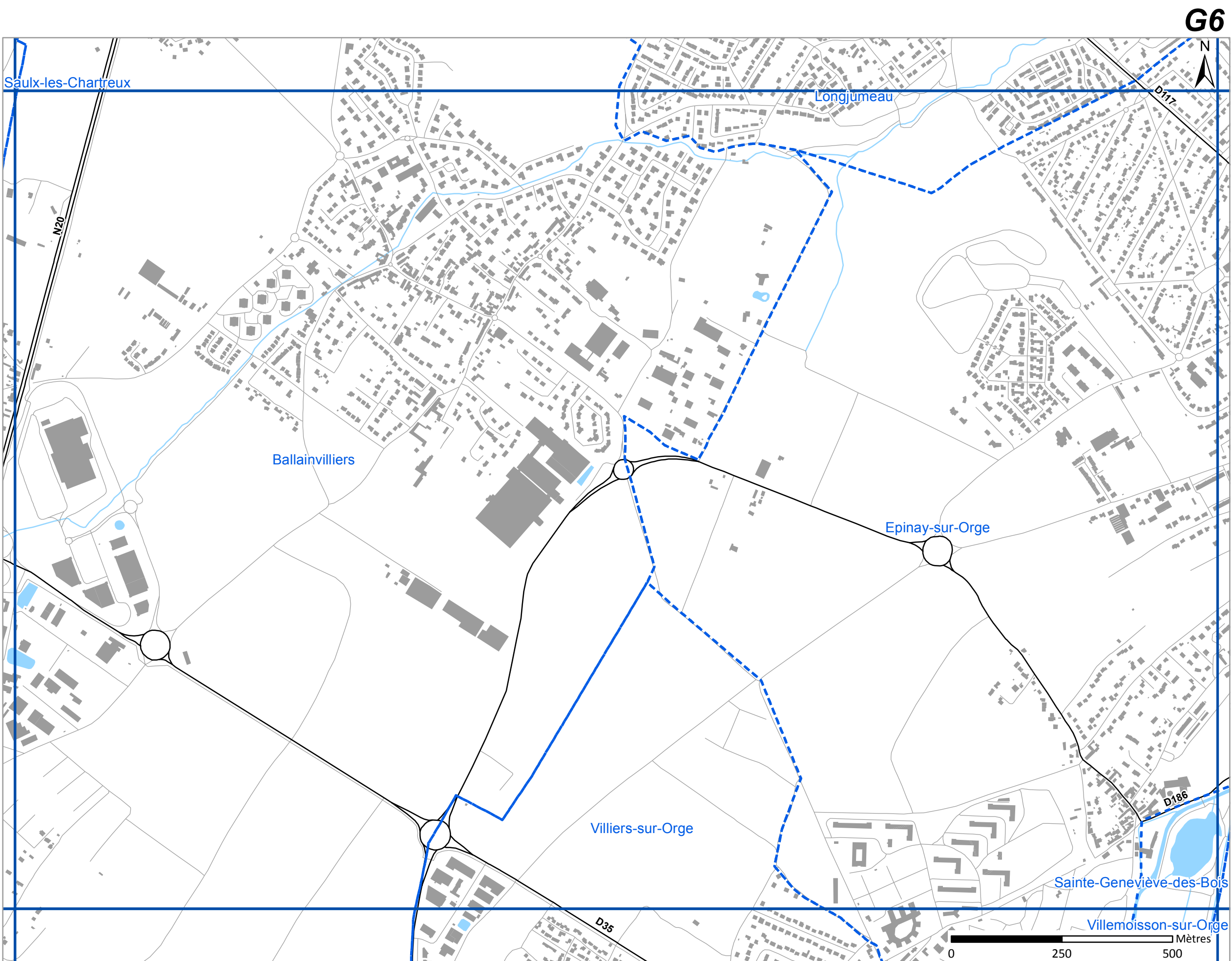
- Limite communale
- Bâtiment
- Autoroutes et nationales
- Départementales
- Routes communales
- Voies ferrées
- Cours d'eau
- Surface en eau



DGAC : modélisation
Bruitparif : compilation des cartes

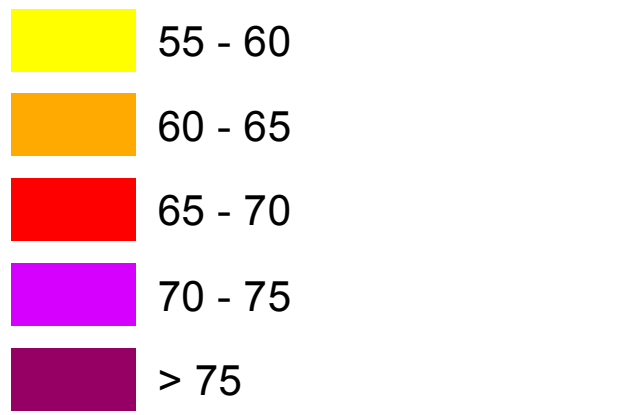
Bruit aérien - Aéroport Paris-Orly

Indicateur Lden (Jour/Soir/Nuit)



G6

Niveaux sonores, en dB(A)



- Limite communale
- Bâtiment
- Autoroutes et nationales
- Départementales
- Routes communales
- Voies ferrées
- Cours d'eau
- Surface en eau

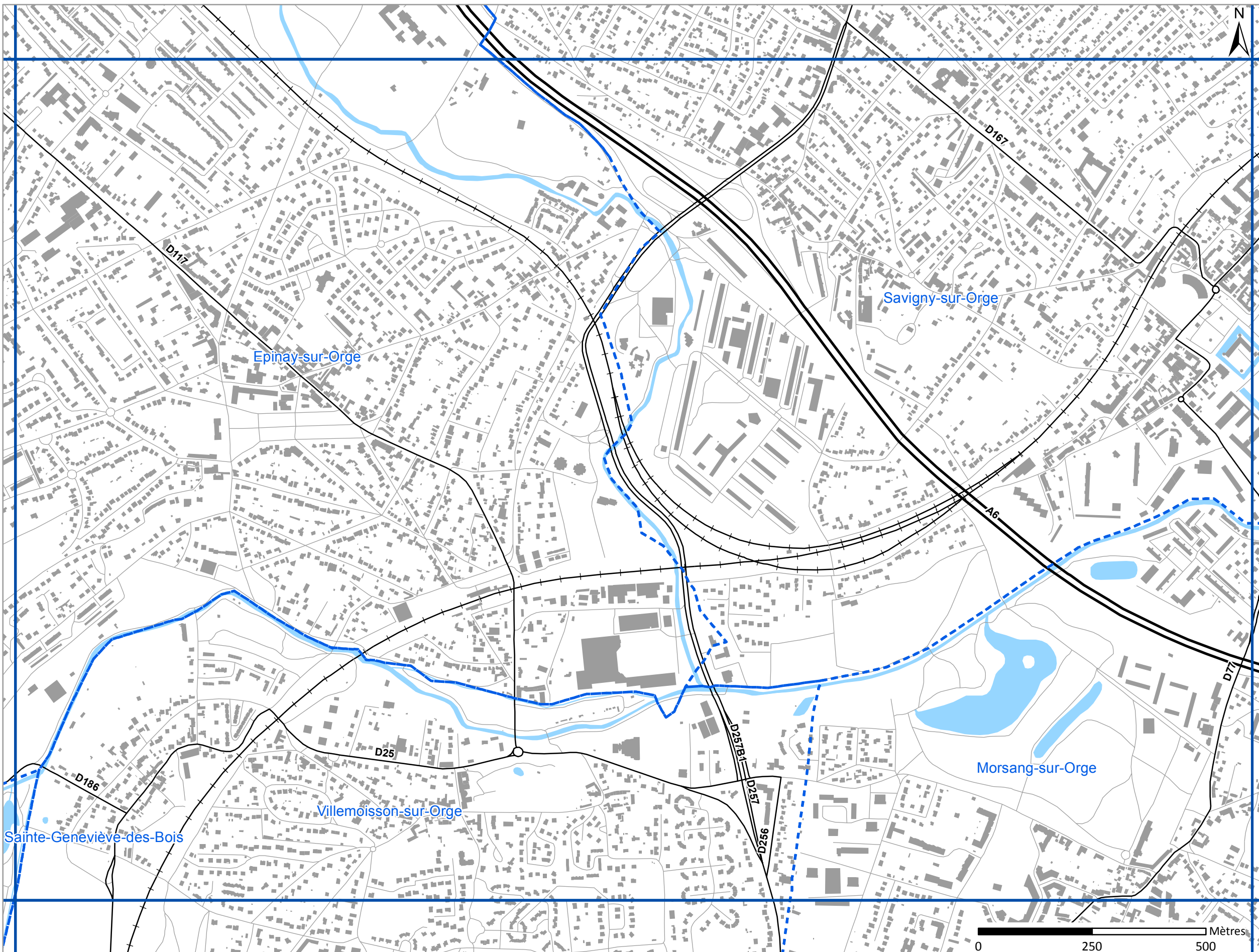
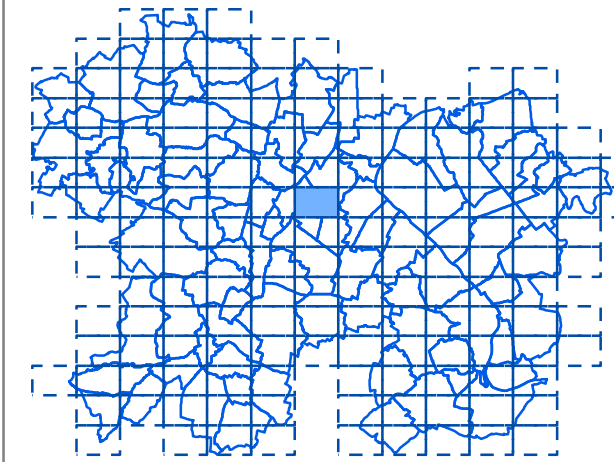


DGAC : modélisation
Bruitparif : compilation des cartes

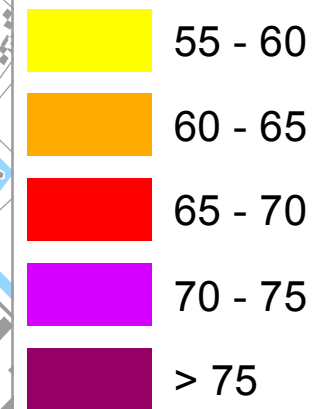
Bruit aérien - Aéroport Paris-Orly

Indicateur Lden (Jour/Soir/Nuit)

G7



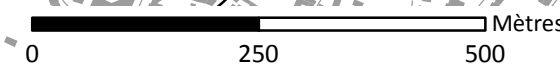
Niveaux sonores, en dB(A)



- Limite communale
- Bâtiment
- Autoroutes et nationales
- Départementales
- Routes communales
- Voies ferrées
- Cours d'eau
- Surface en eau



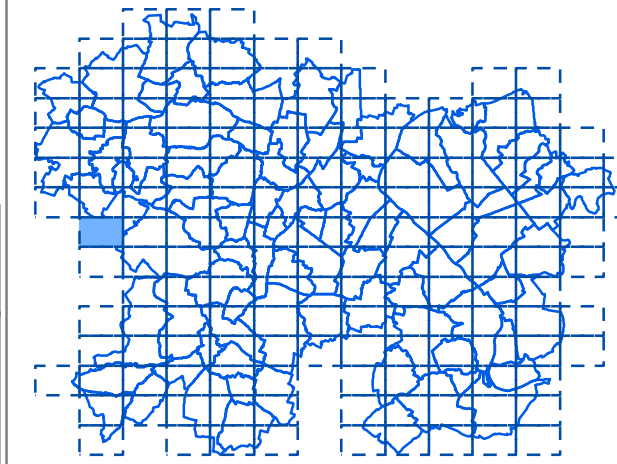
DGAC : modélisation
Bruitparif : compilation des cartes



Bruit aérien - Aéroport Paris-Orly

Indicateur L_{den} (Jour/Soir/Nuit)

H2

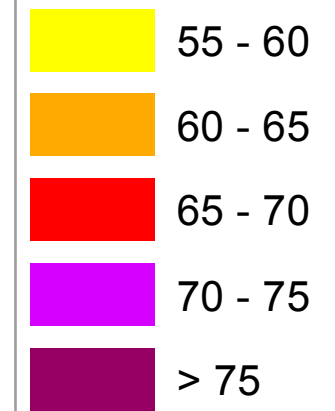


Gometz-le-Châtel

Marcoussis

A10

Niveaux sonores, en dB(A)



- Limite communale
- Bâtiment
- Autoroutes et nationales
- Départementales
- Routes communales
- Voies ferrées
- Cours d'eau
- Surface en eau

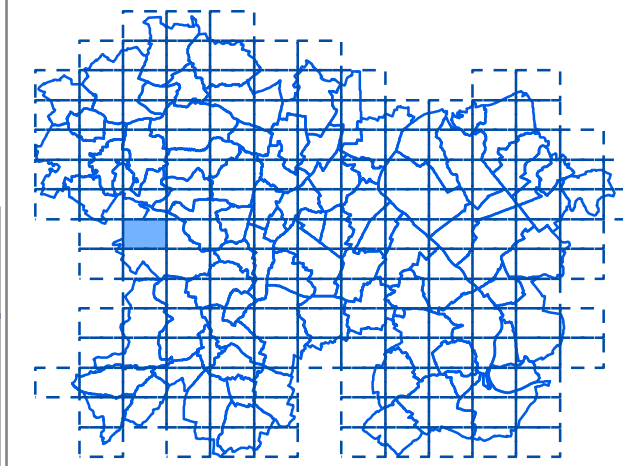
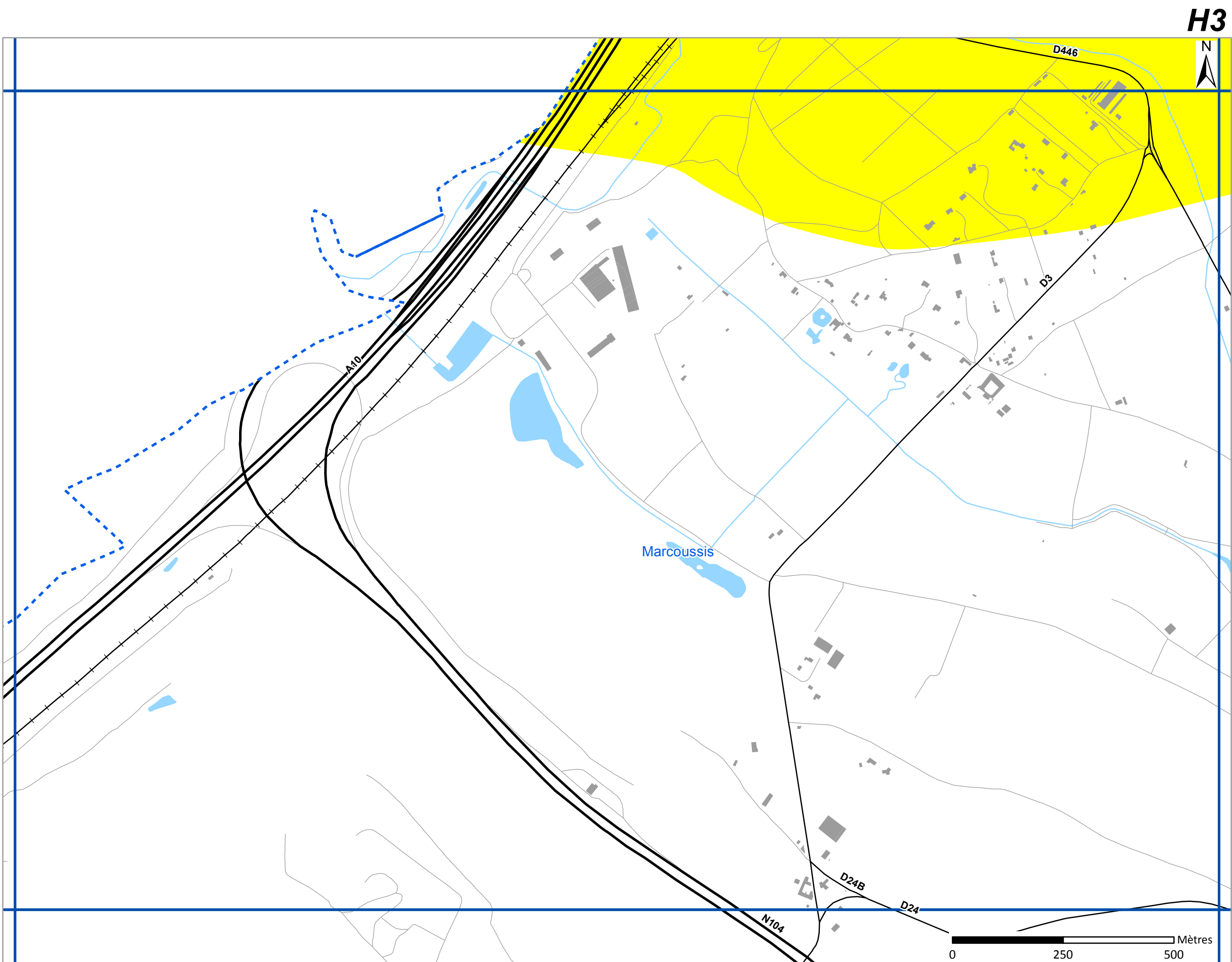
0 250 500 Mètres



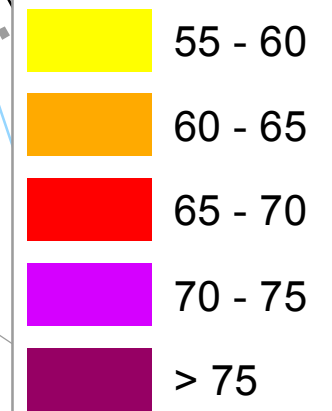
DGAC : modélisation
Bruitparif : compilation des cartes

Bruit aérien - Aéroport Paris-Orly

Indicateur L_{den} (Jour/Soir/Nuit)



Niveaux sonores, en dB(A)



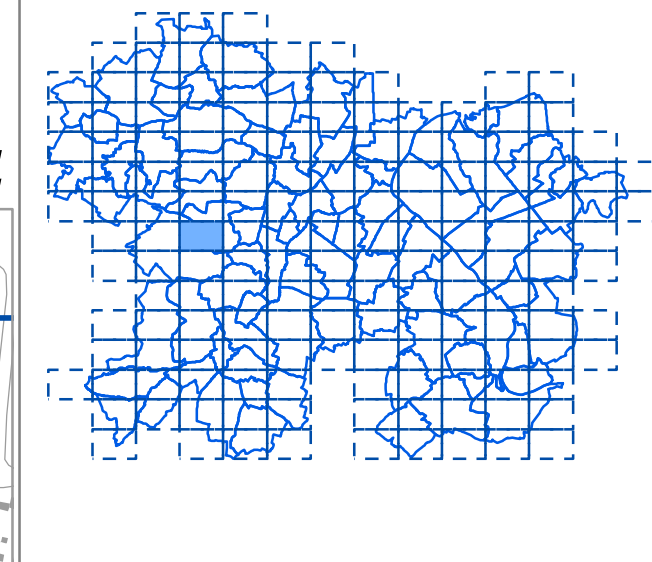
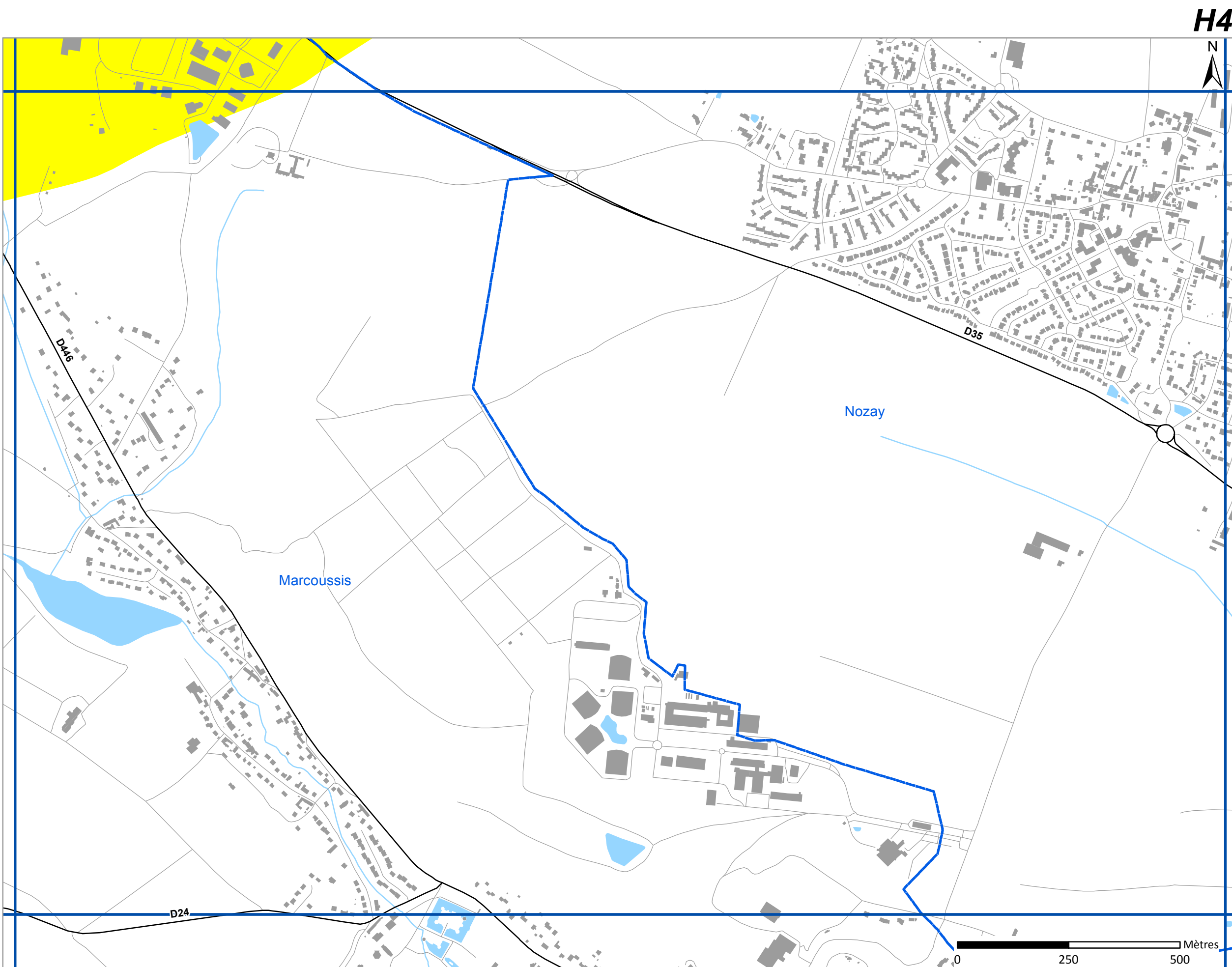
- Limite communale
- Bâtiment
- Autoroutes et nationales
- Départementales
- Routes communales
- Voies ferrées
- Cours d'eau
- Surface en eau



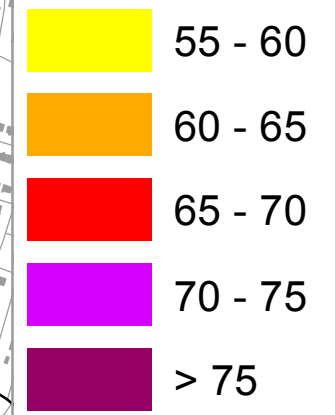
DGAC : modélisation
Bruitparif : compilation des cartes

Bruit aérien - Aéroport Paris-Orly

Indicateur L_{den} (Jour/Soir/Nuit)



Niveaux sonores, en dB(A)




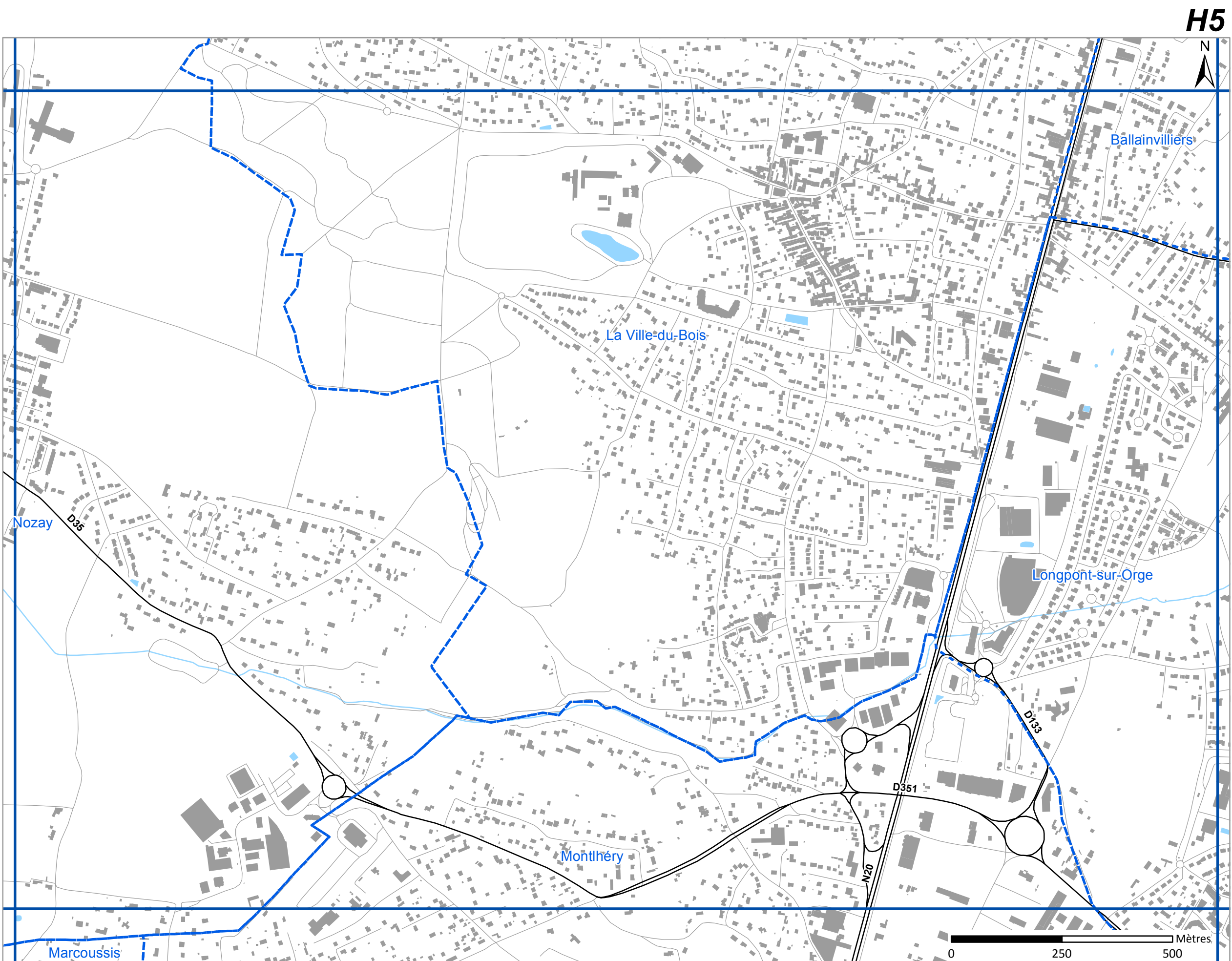
- Limite communale
- Bâtiment
- Autoroutes et nationales
- Départementales
- Routes communales
- Voies ferrées
- Cours d'eau
- Surface en eau



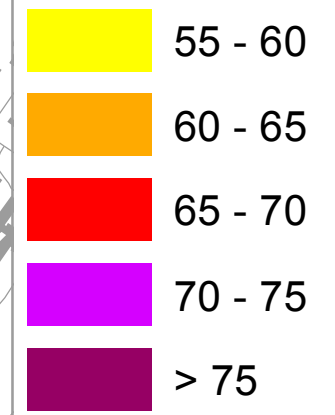
DGAC : modélisation
Bruitparif : compilation des cartes

Bruit aérien - Aéroport Paris-Orly

Indicateur Lden (Jour/Soir/Nuit)



Niveaux sonores, en dB(A)



- Limite communale
- Bâtiment
- Autoroutes et nationales
- Départementales
- Routes communales
- Voies ferrées
- Cours d'eau
- Surface en eau

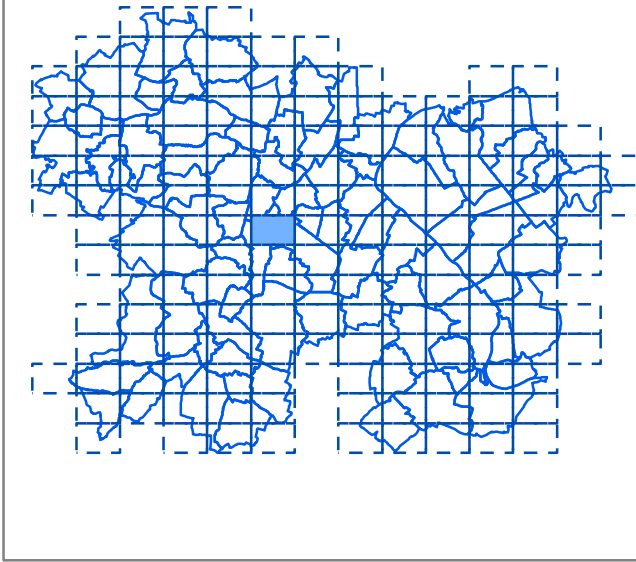
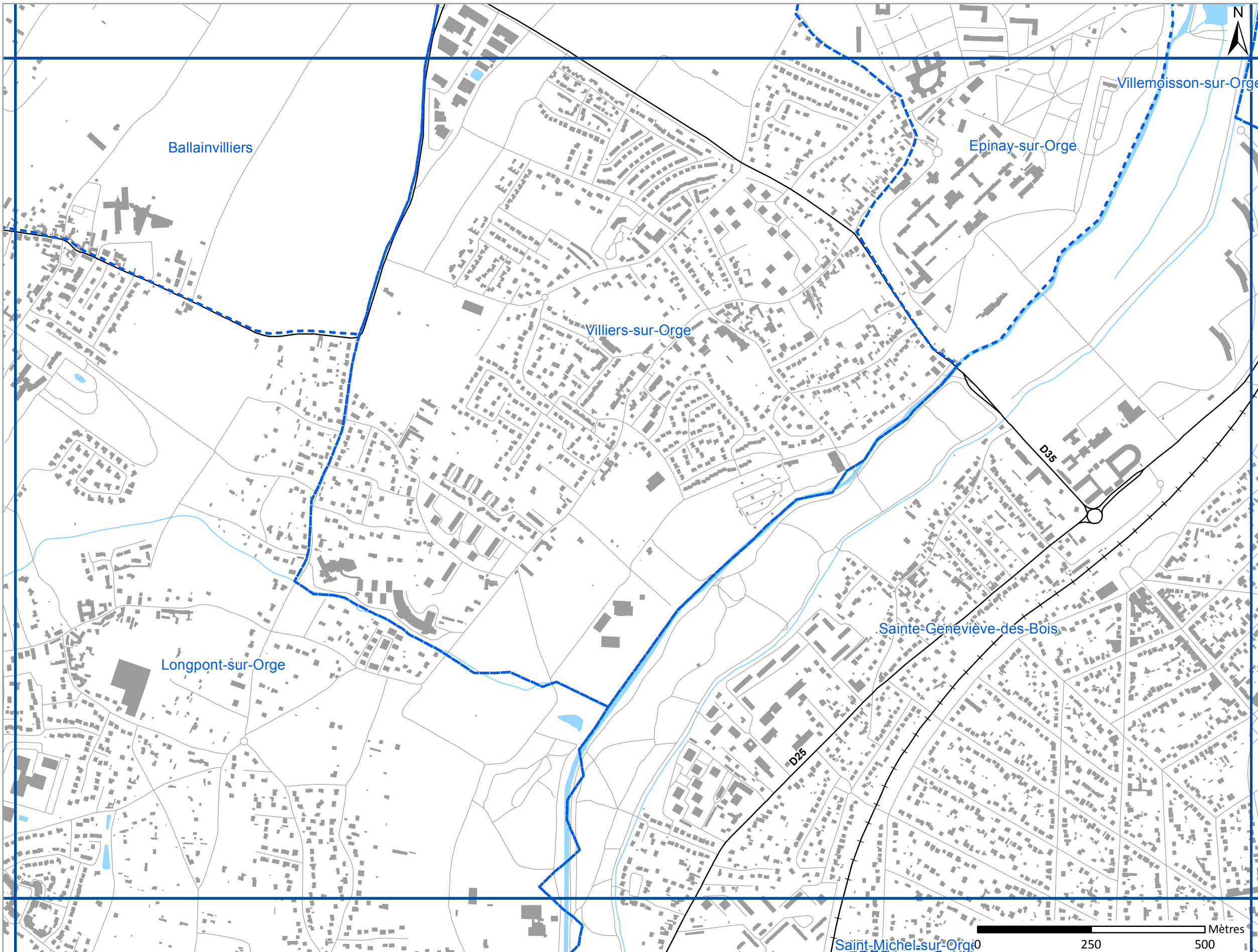


DGAC : modélisation
Bruitparif : compilation des cartes

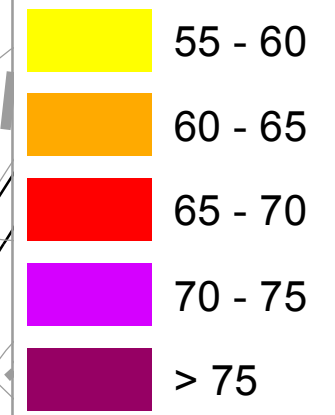
Bruit aérien - Aéroport Paris-Orly

Indicateur Lden (Jour/Soir/Nuit)

H6



Niveaux sonores, en dB(A)



- Limite communale
- Bâtiment
- Autoroutes et nationales
- Départementales
- Routes communales
- Voies ferrées
- Cours d'eau
- Surface en eau

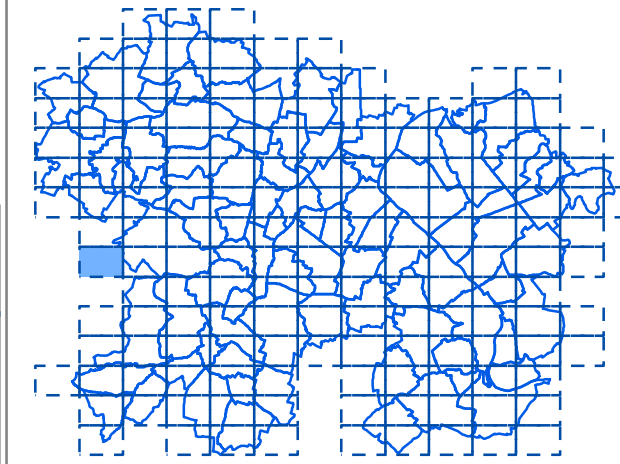


DGAC : modélisation
Bruitparif : compilation des cartes

Bruit aérien - Aéroport Paris-Orly

Indicateur *Lden* (Jour/Soir/Nuit)

12

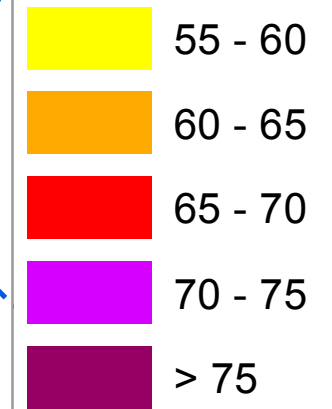


Marcoussis

D24

Marcoussis

Niveaux sonores, en dB(A)



Limite communale

Bâtiment

Autoroutes et nationales

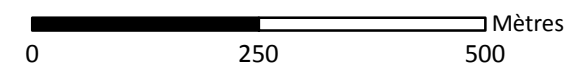
Départementales

Routes communales

Voies ferrées

Cours d'eau

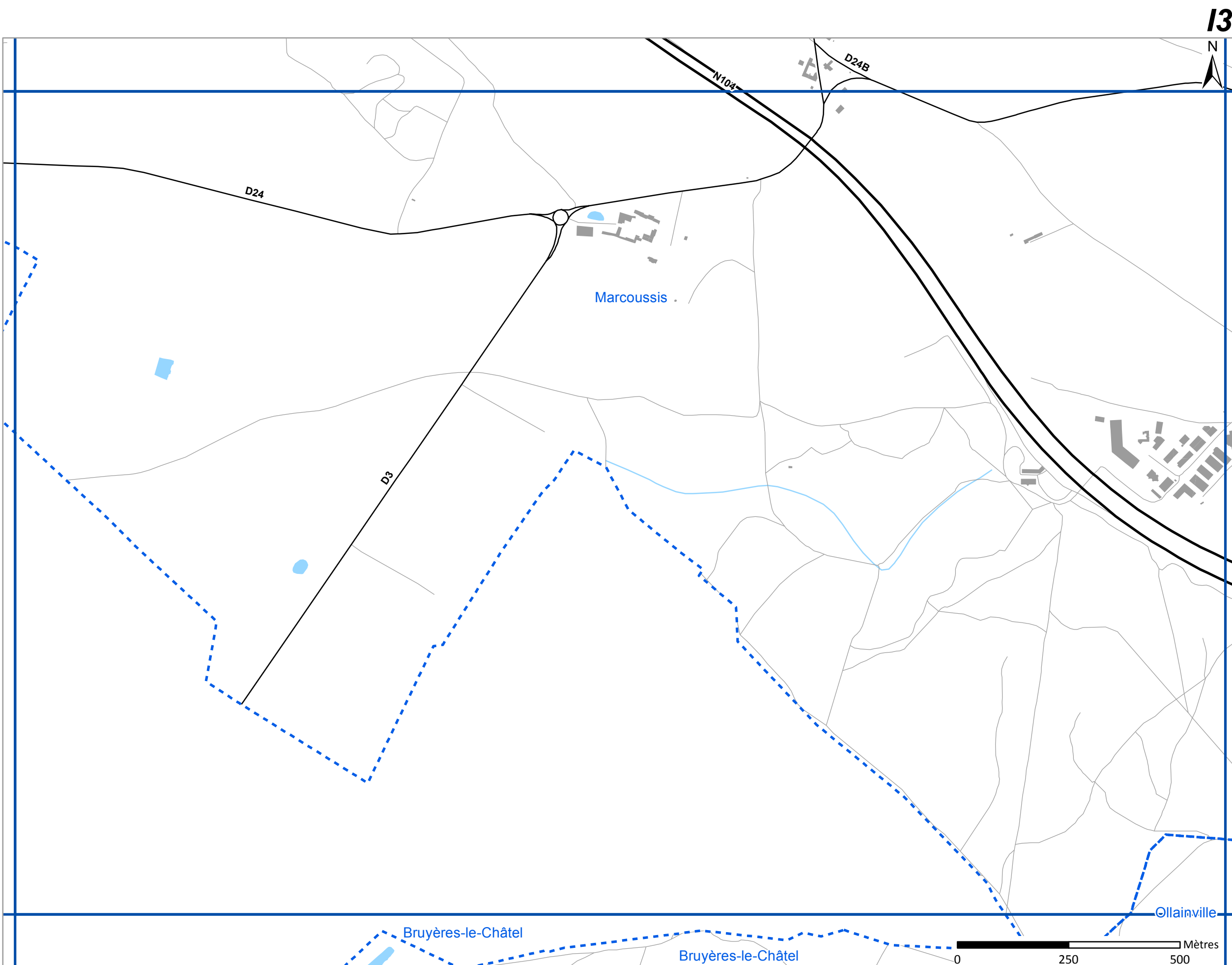
Surface en eau



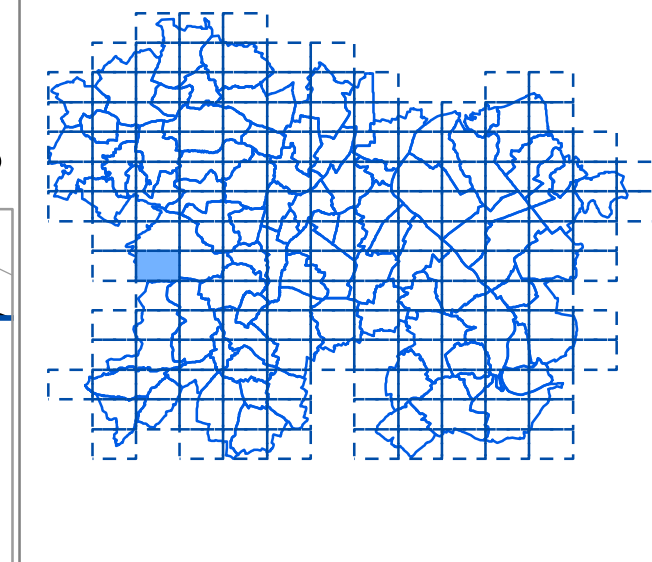
DGAC : modélisation
Bruitparif : compilation des cartes

Bruit aérien - Aéroport Paris-Orly

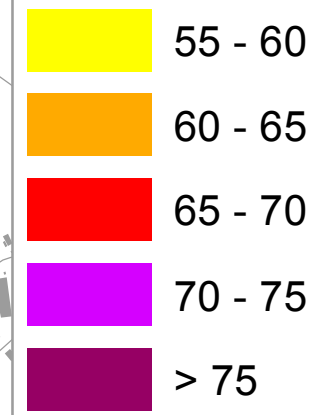
Indicateur L_{den} (Jour/Soir/Nuit)



13



Niveaux sonores, en dB(A)



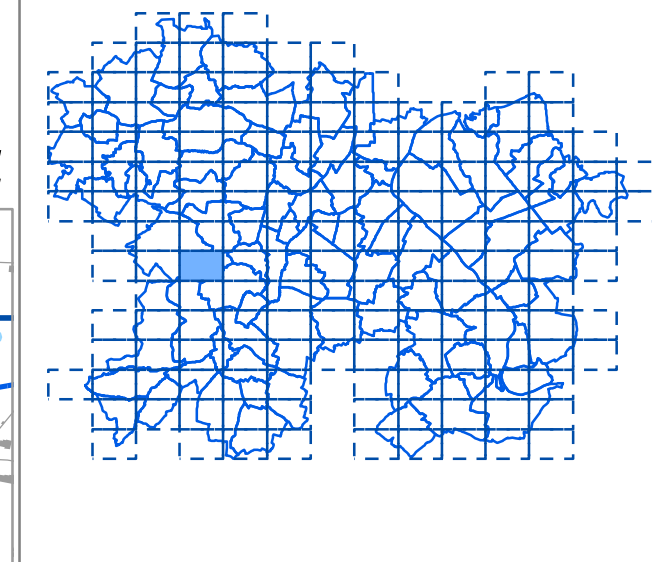
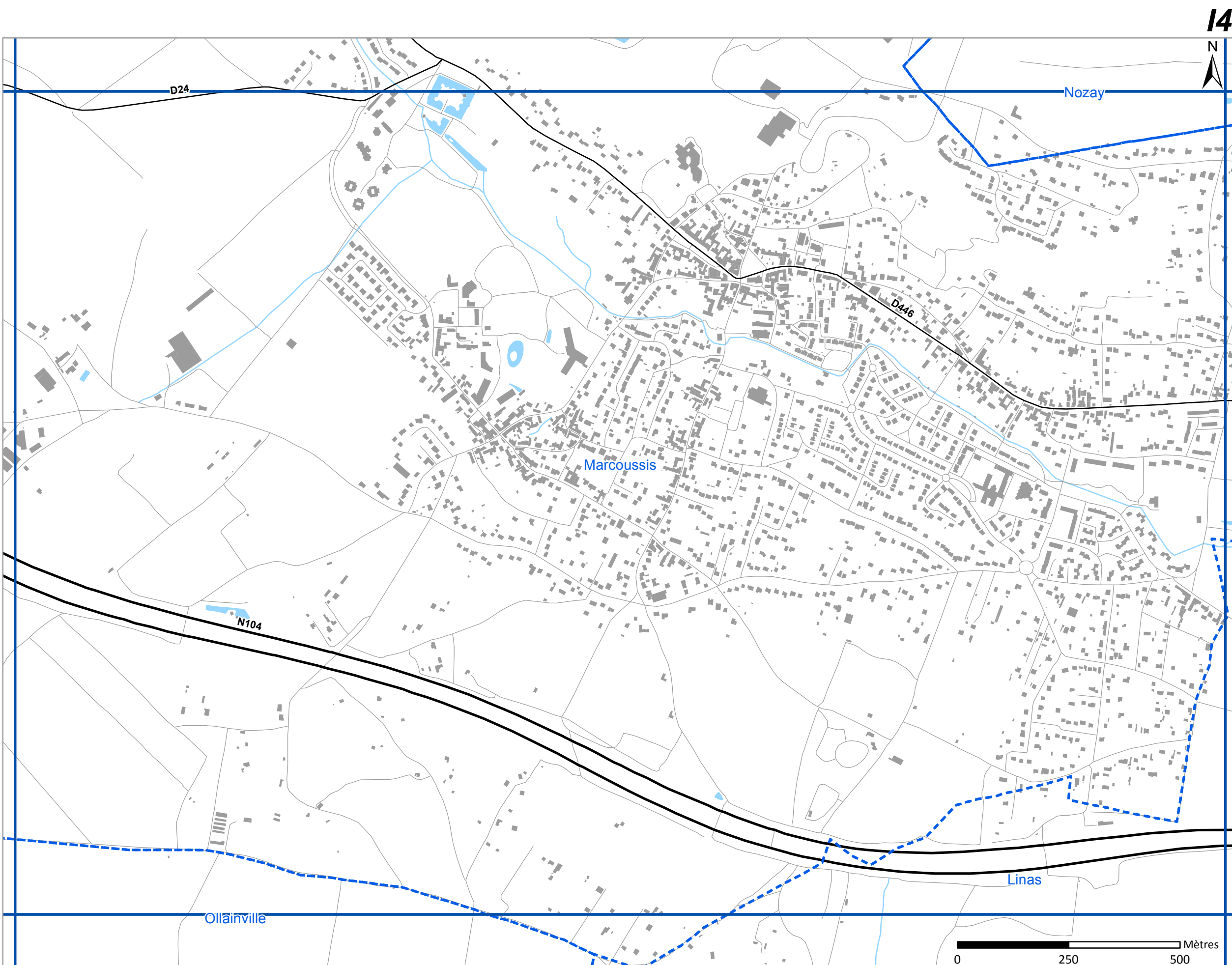
- Limite communale
- Bâtiment
- Autoroutes et nationales
- Départementales
- Routes communales
- Voies ferrées
- Cours d'eau
- Surface en eau




DGAC : modélisation
Bruitparif : compilation des cartes

Bruit aérien - Aéroport Paris-Orly

Indicateur Lden (Jour/Soir/Nuit)



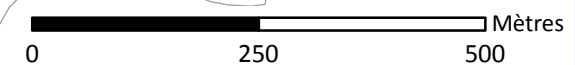
Niveaux sonores, en dB(A)



- Limite communale
- Bâtiment
- Autoroutes et nationales
- Départementales
- Routes communales
- Voies ferrées
- Cours d'eau
- Surface en eau

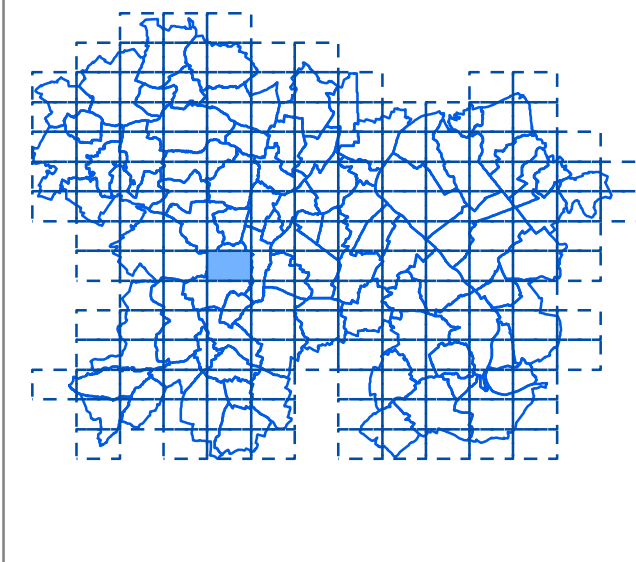
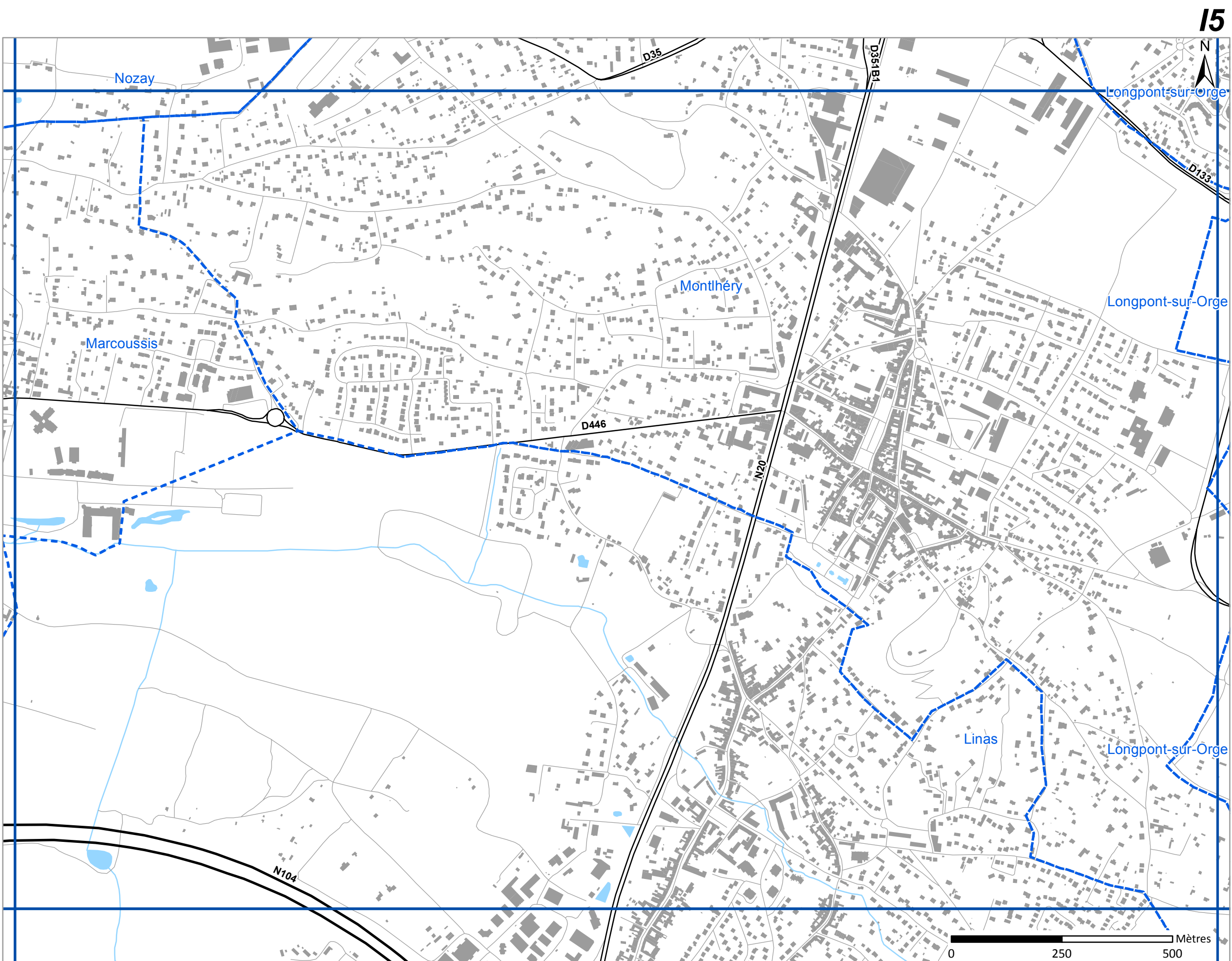


DGAC : modélisation
Bruitparif : compilation des cartes

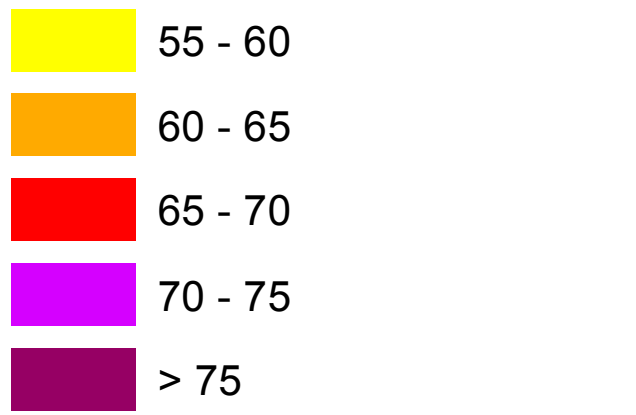


Bruit aérien - Aéroport Paris-Orly

Indicateur Lden (Jour/Soir/Nuit)



Niveaux sonores, en dB(A)



- Limite communale
- Bâtiment
- Autoroutes et nationales
- Départementales
- Routes communales
- Voies ferrées
- Cours d'eau
- Surface en eau


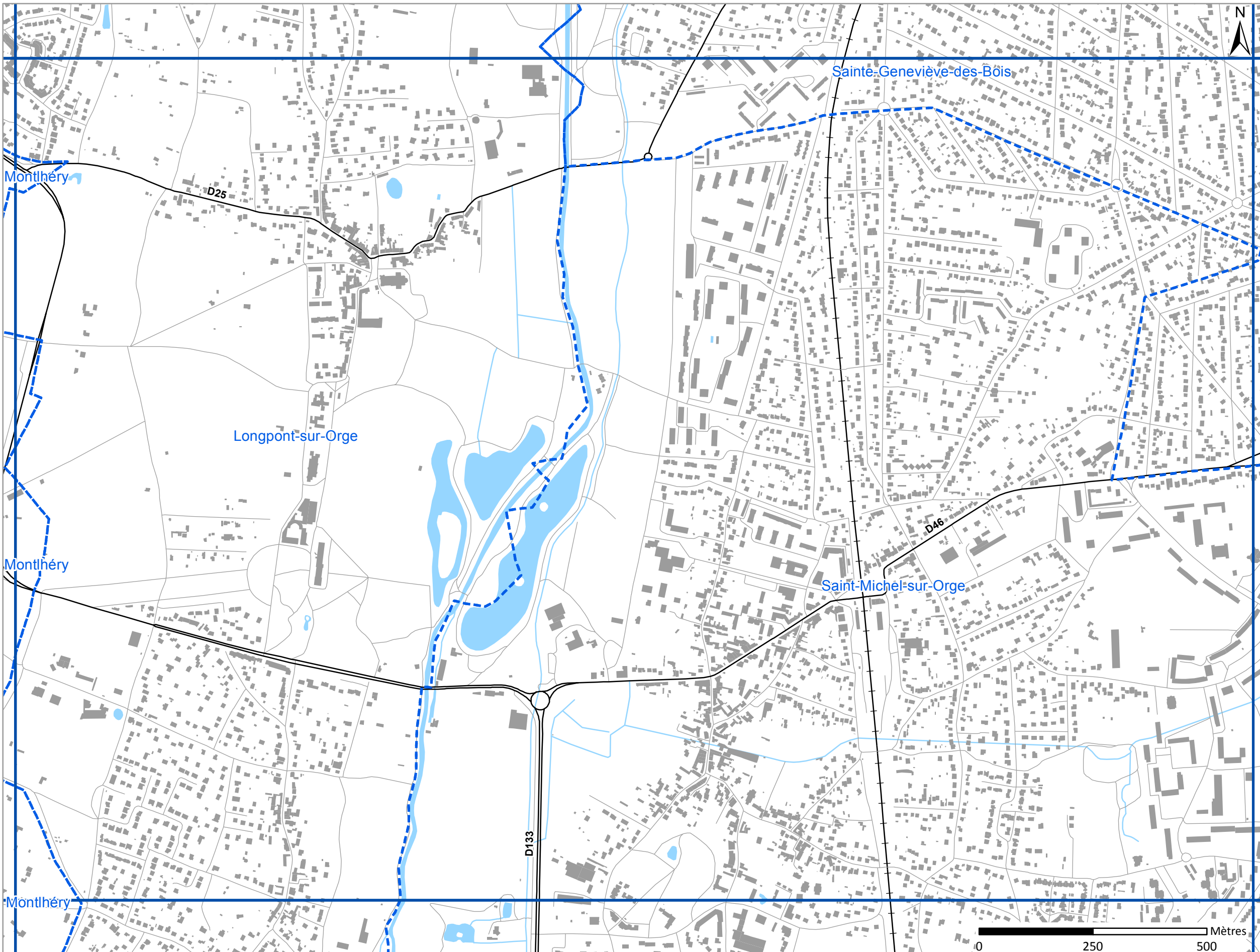


DGAC : modélisation
Bruitparif : compilation des cartes

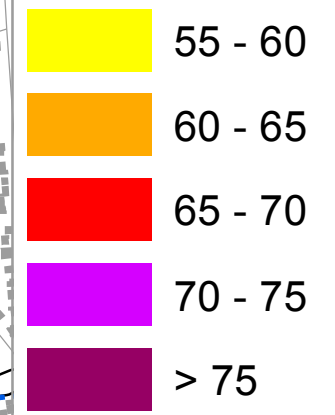
Bruit aérien - Aéroport Paris-Orly

Indicateur Lden (Jour/Soir/Nuit)

16



Niveaux sonores, en dB(A)



- Limite communale
- Bâtiment
- Autoroutes et nationales
- Départementales
- Routes communales
- Voies ferrées
- Cours d'eau
- Surface en eau

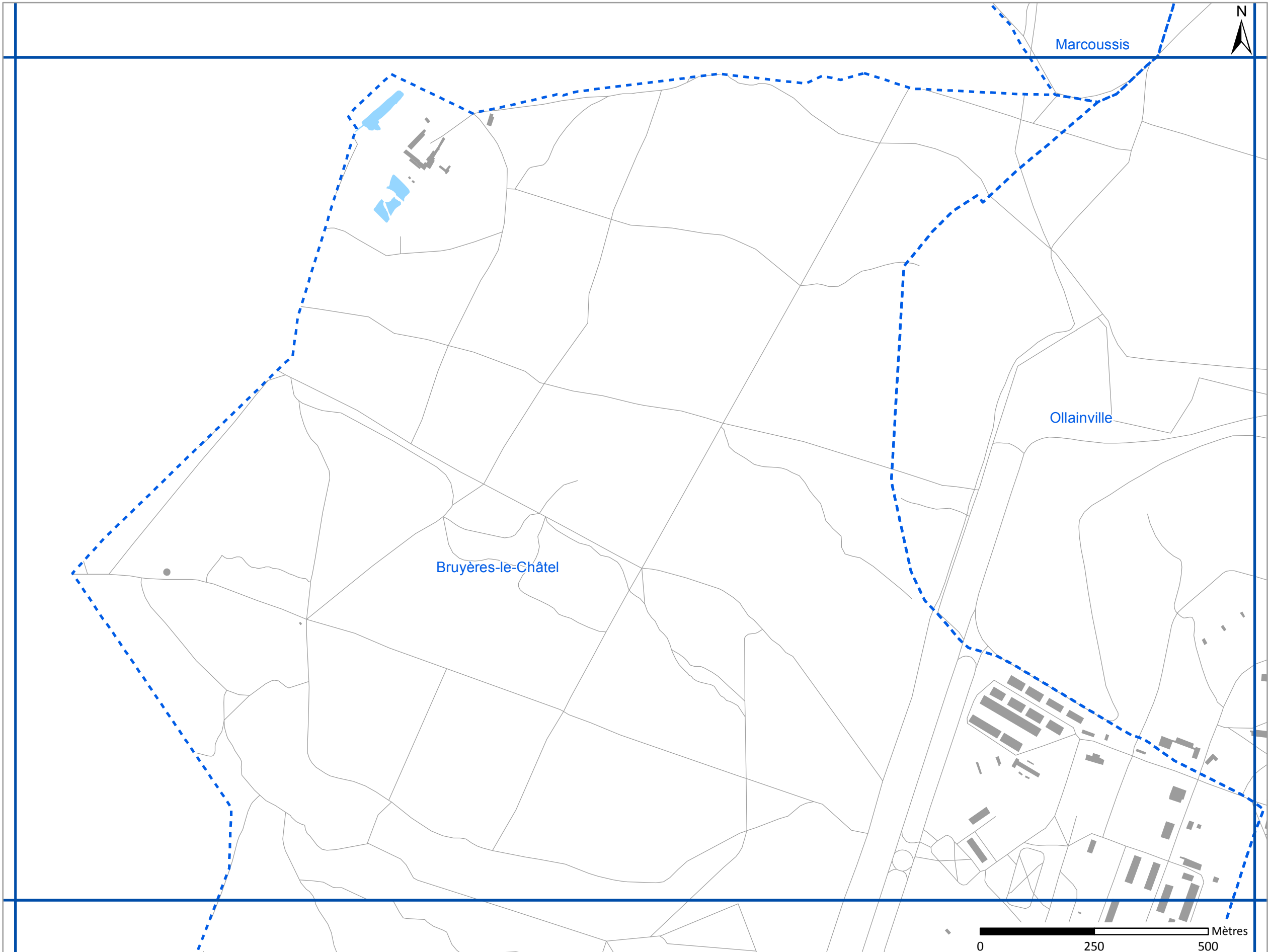
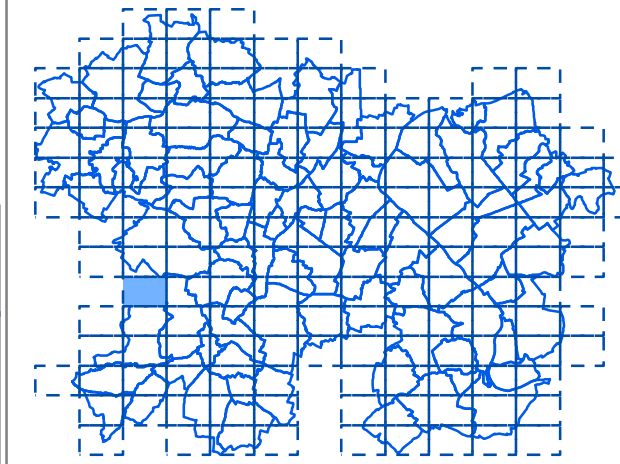


DGAC : modélisation
Bruitparif : compilation des cartes


Bruit aérien - Aéroport Paris-Orly

Indicateur L_{den} (Jour/Soir/Nuit)

J3



Niveaux sonores, en dB(A)



- Limite communale
- Bâtiment
- Autoroutes et nationales
- Départementales
- Routes communales
- Voies ferrées
- Cours d'eau
- Surface en eau

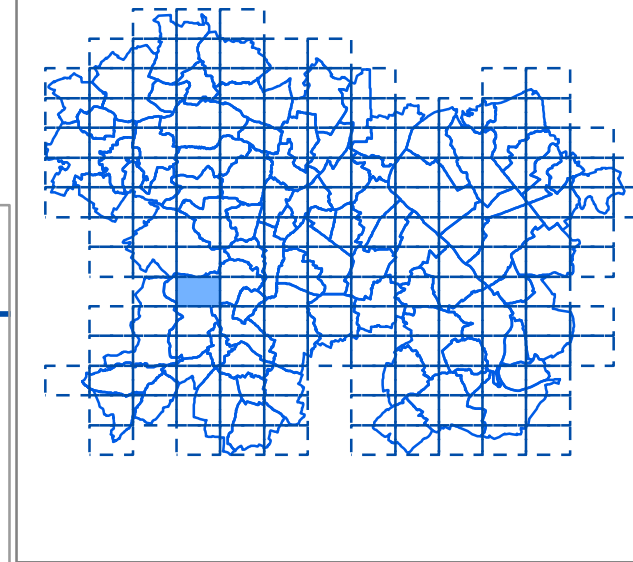
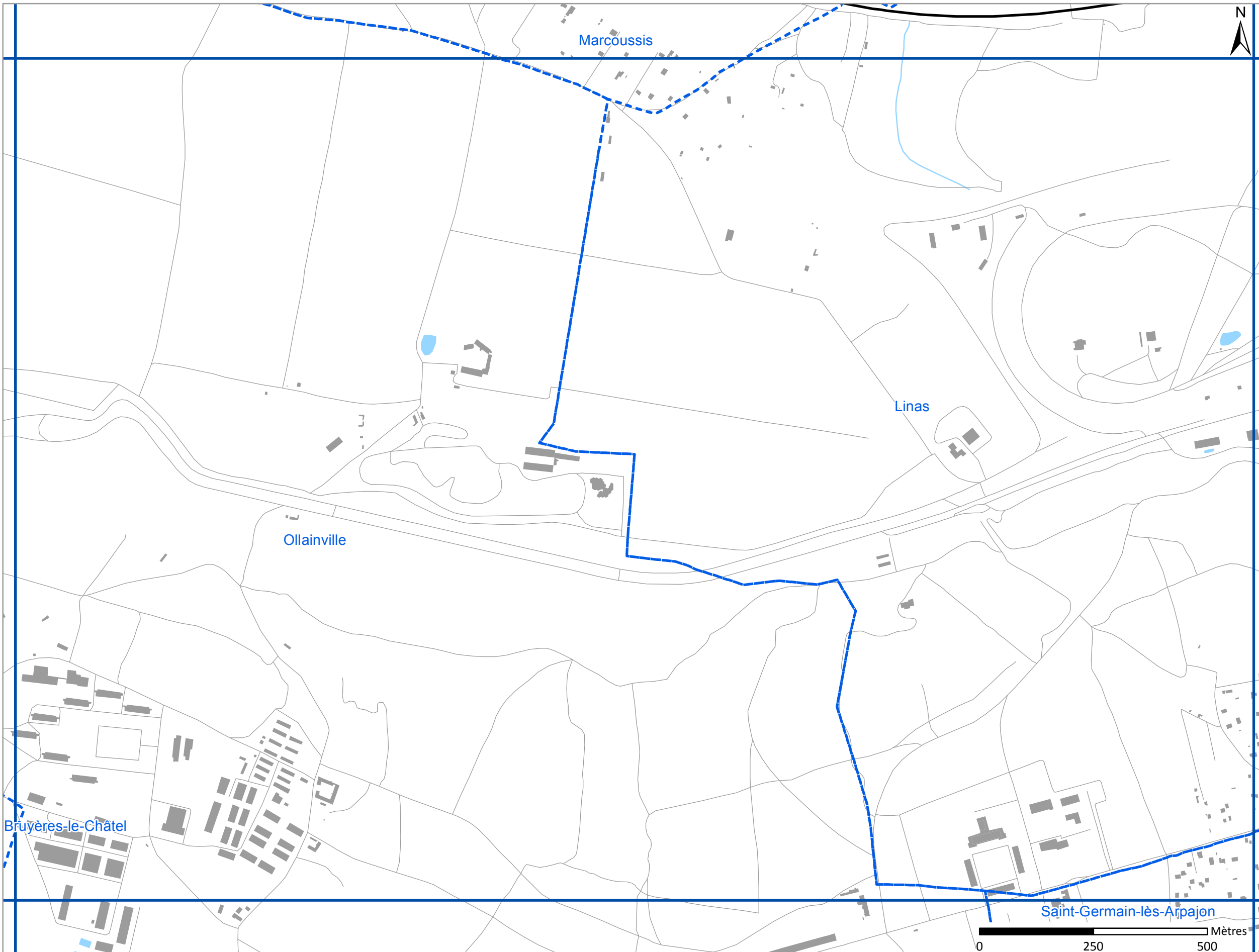


DGAC : modélisation
Bruitparif : compilation des cartes

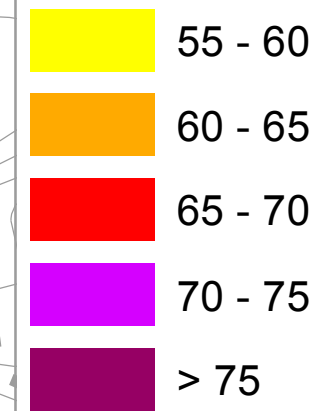
Bruit aérien - Aéroport Paris-Orly






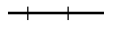


Indicateur Lden (Jour/Soir/Nuit)

J4



Niveaux sonores, en dB(A)



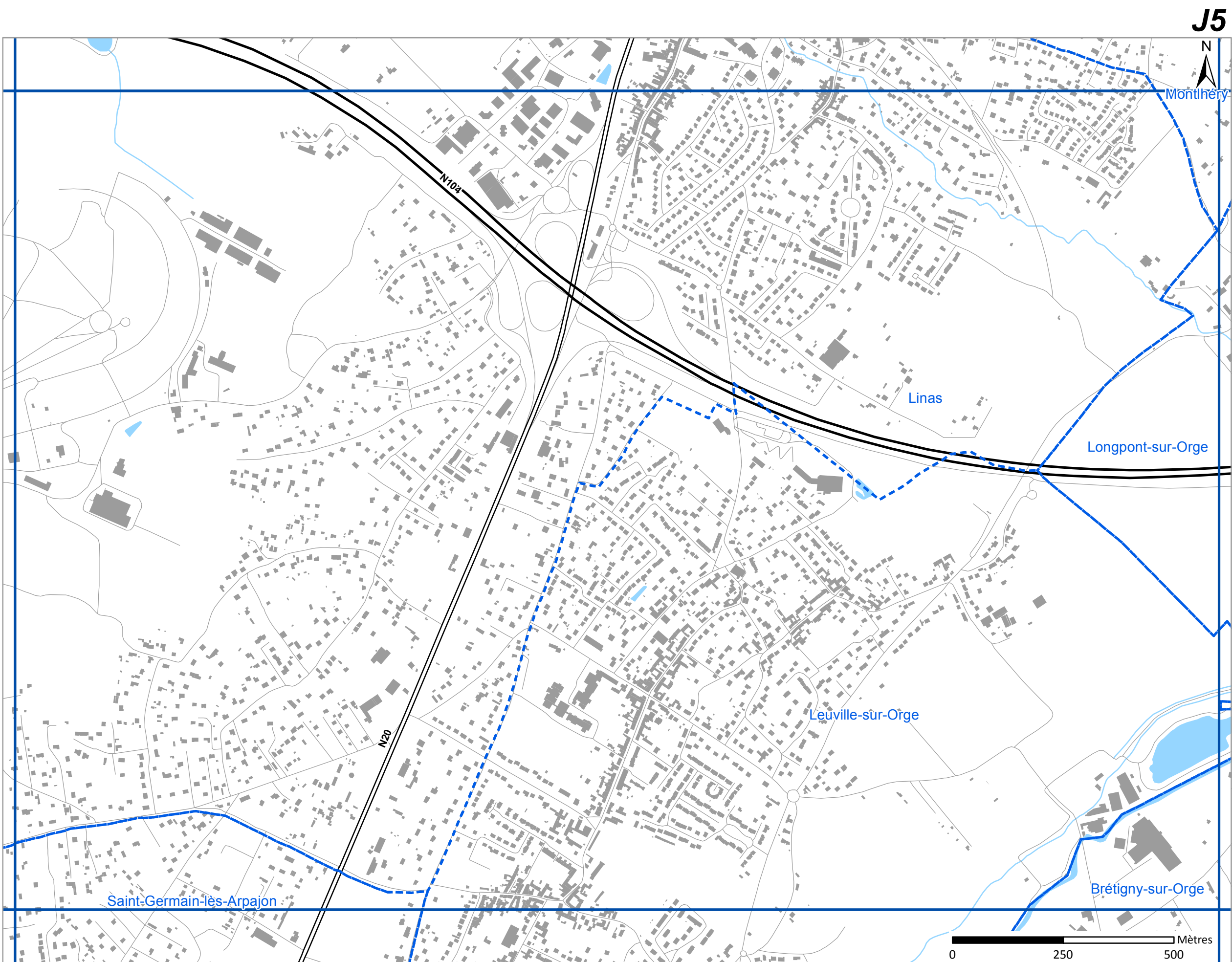
-  Limite communale
-  Bâtiment
-  Autoroutes et nationales
-  Départementales
-  Routes communales
-  Voies ferrées
-  Cours d'eau
-  Surface en eau



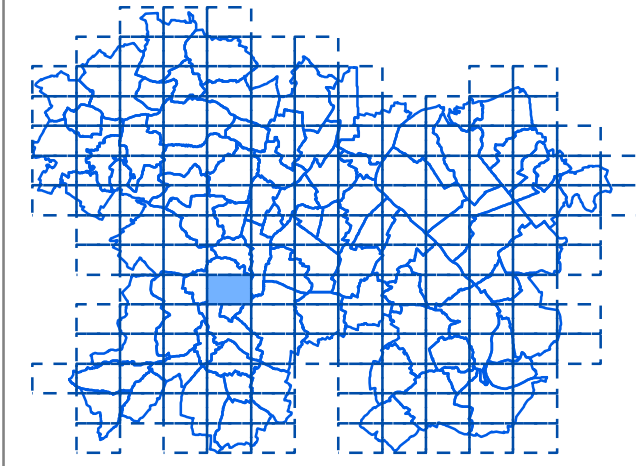
DGAC : modélisation
Bruitparif : compilation des cartes

Bruit aérien - Aéroport Paris-Orly

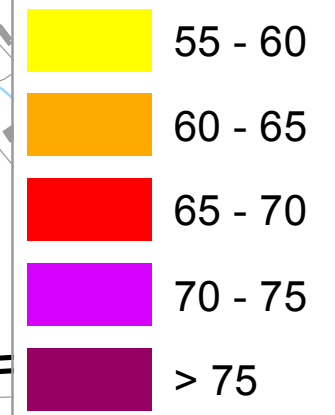
Indicateur Lden (Jour/Soir/Nuit)



J5



Niveaux sonores, en dB(A)



- Limite communale
- Bâtiment
- Autoroutes et nationales
- Départementales
- Routes communales
- Voies ferrées
- Cours d'eau
- Surface en eau

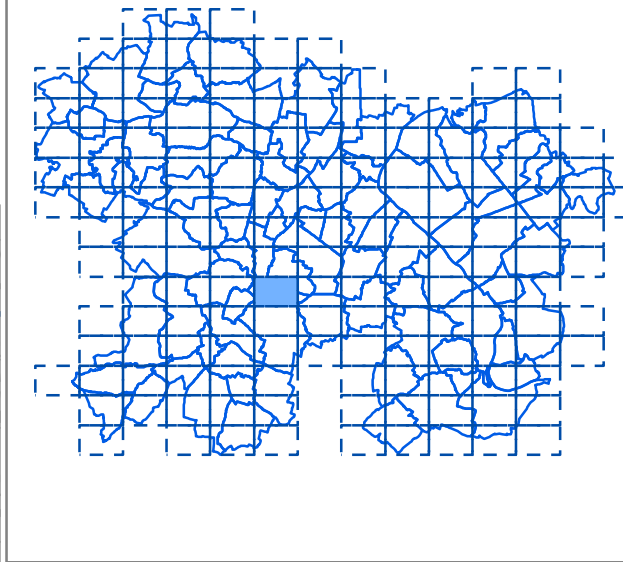
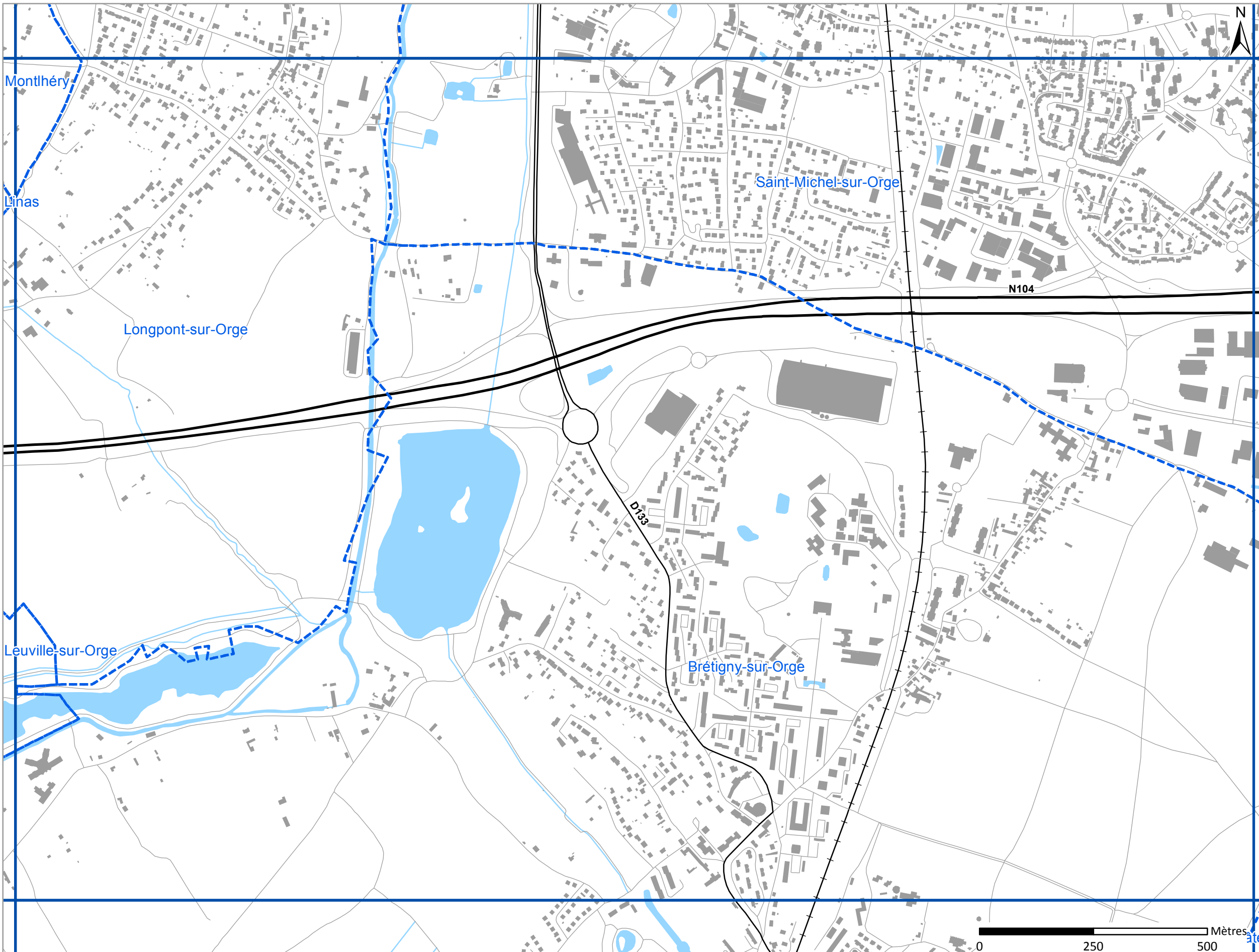


DGAC : modélisation
Bruitparif : compilation des cartes

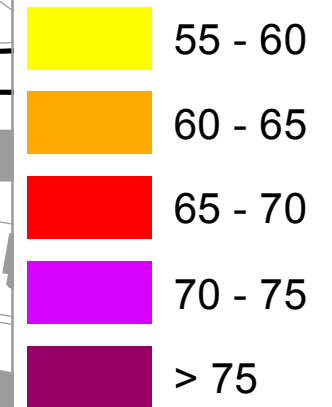
Bruit aérien - Aéroport Paris-Orly

Indicateur Lden (Jour/Soir/Nuit)

J6



Niveaux sonores, en dB(A)



- Limite communale
- Bâtiment
- Autoroutes et nationales
- Départementales
- Routes communales
- Voies ferrées
- Cours d'eau
- Surface en eau



DGAC : modélisation
Bruitparif : compilation des cartes