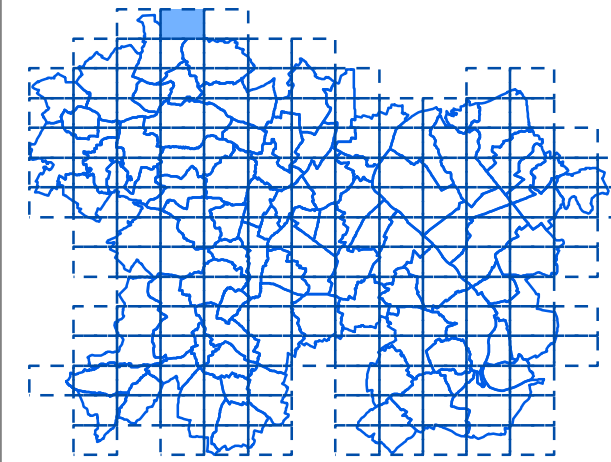


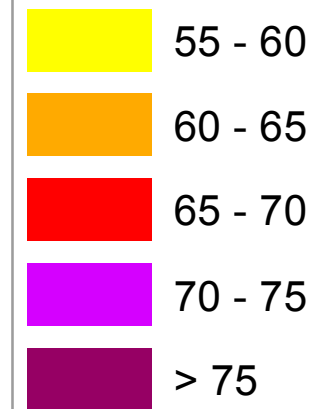
# Bruit aérien - Aéroport Paris-Orly

Indicateur  $L_{den}$  (Jour/Soir/Nuit)

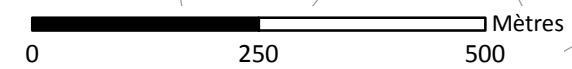
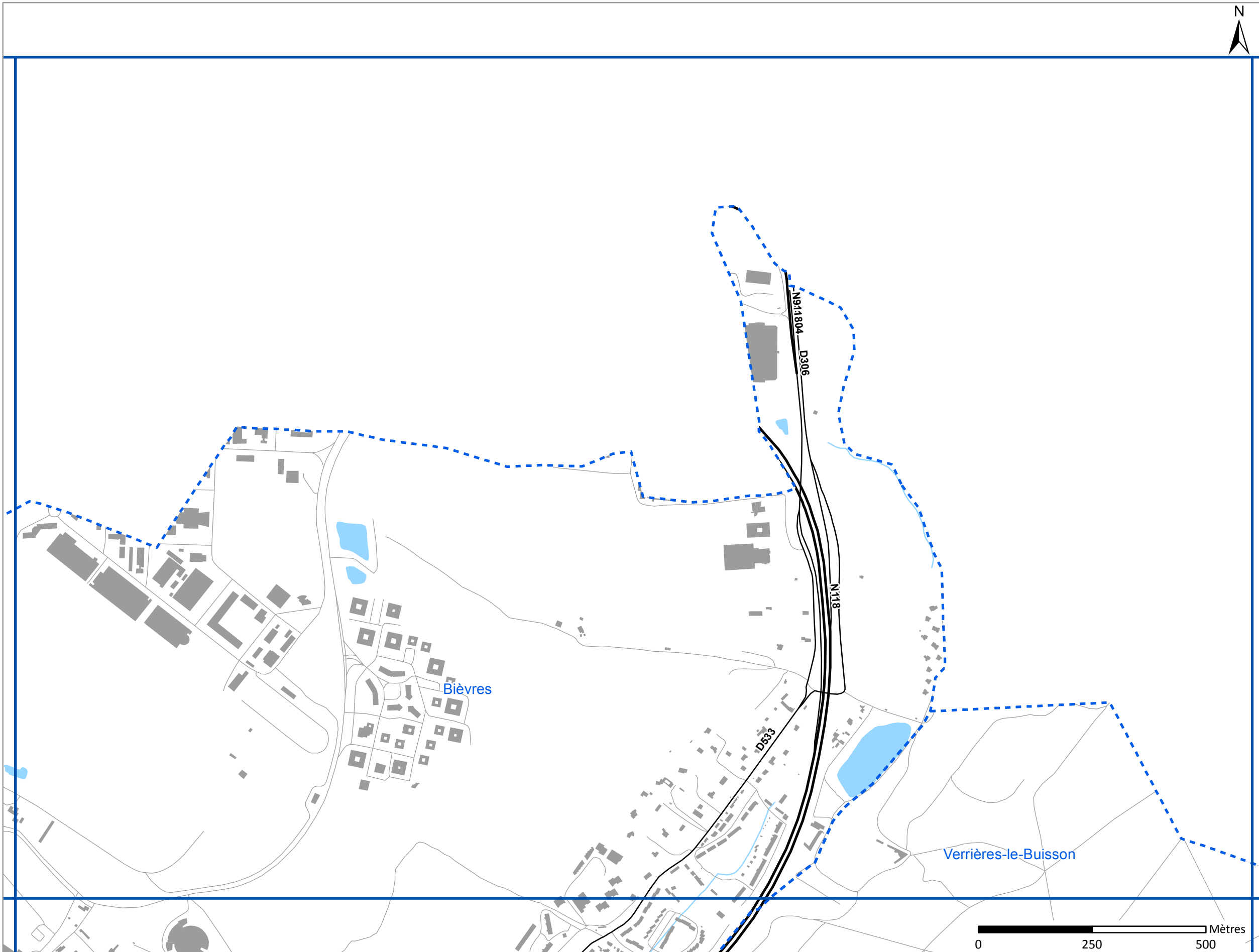
A4



## Niveaux sonores, en dB(A)



- Limite communale
- Bâtiment
- Autoroutes et nationales
- Départementales
- Routes communales
- Voies ferrées
- Cours d'eau
- Surface en eau

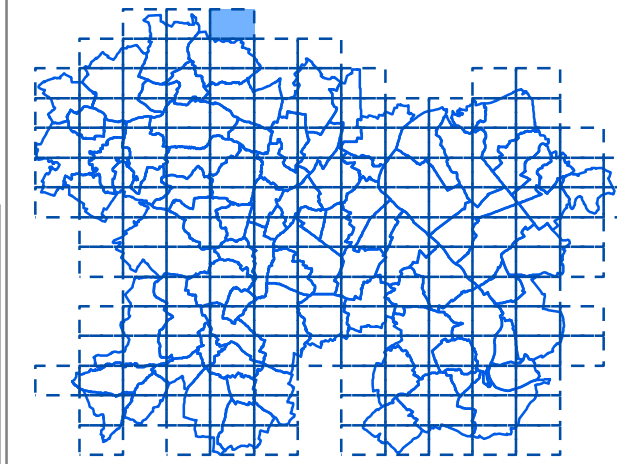


DGAC : modélisation  
Bruitparif : compilation des cartes


# Bruit aérien - Aéroport Paris-Orly


Indicateur  $L_{den}$  (Jour/Soir/Nuit)

A5



## Niveaux sonores, en dB(A)



 Limite communale

 Bâtiment

 Autoroutes et nationales

 Départementales

 Routes communales

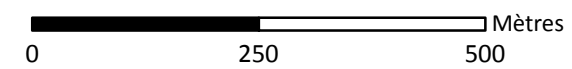
 Voies ferrées

 Cours d'eau

 Surface en eau



DGAC : modélisation  
Bruitparif : compilation des cartes



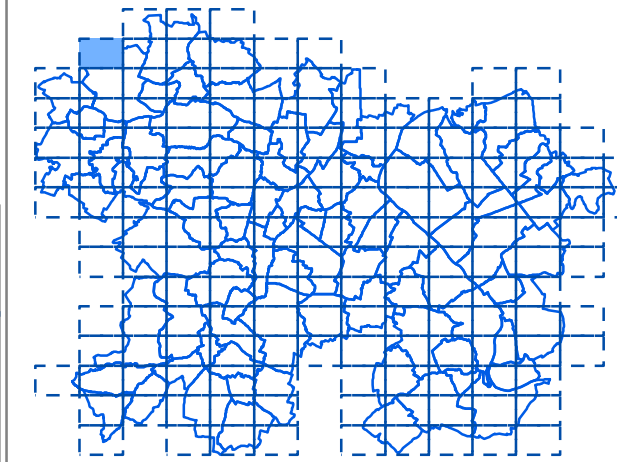
Verrières-le-Buisson

Verrières-le-Buisson

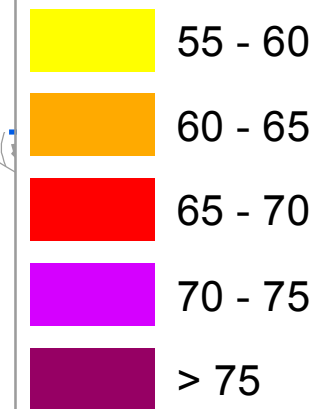
# Bruit aérien - Aéroport Paris-Orly

Indicateur  $L_{den}$  (Jour/Soir/Nuit)

B2



## Niveaux sonores, en dB(A)



Limite communale

Bâtiment

Autoroutes et nationales

Départementales

Routes communales

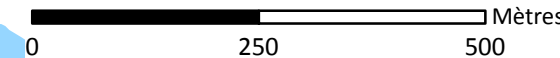
Voies ferrées

Cours d'eau

Surface en eau

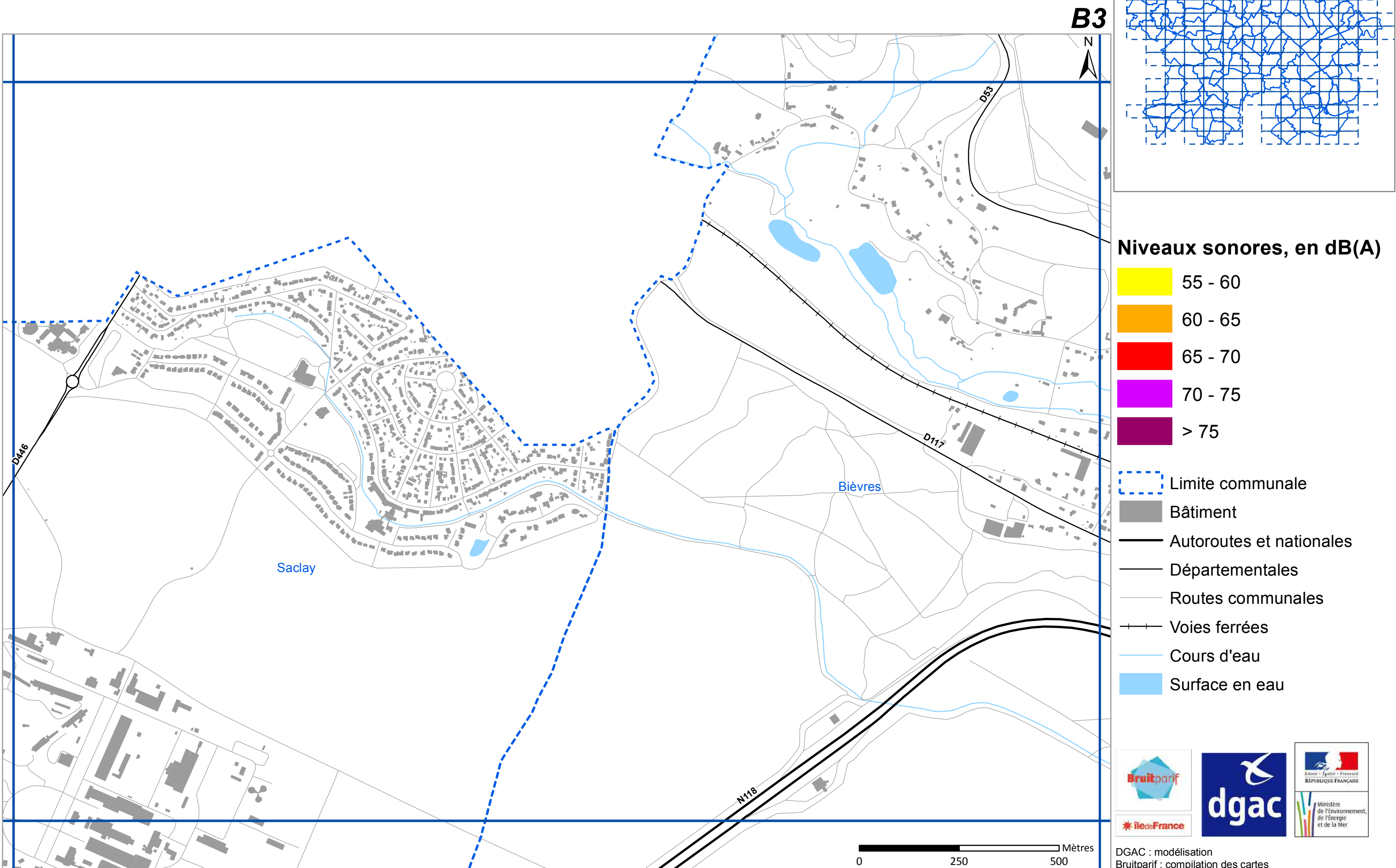


DGAC : modélisation  
Bruitparif : compilation des cartes



# Bruit aérien - Aéroport Paris-Orly

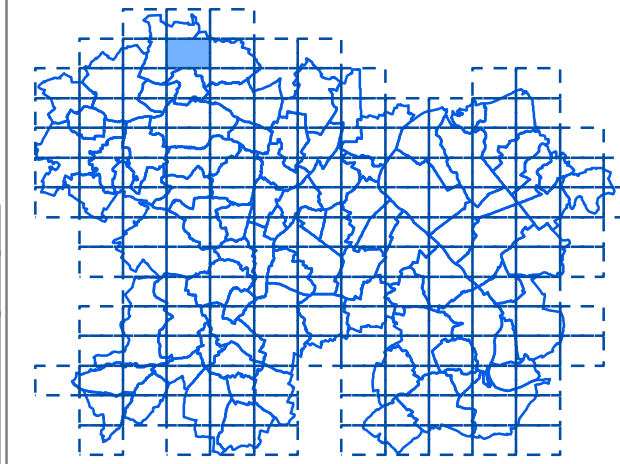
Indicateur Lden (Jour/Soir/Nuit)



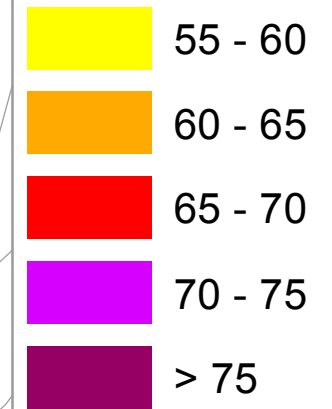
# Bruit aérien - Aéroport Paris-Orly

Indicateur Lden (Jour/Soir/Nuit)

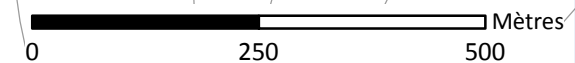
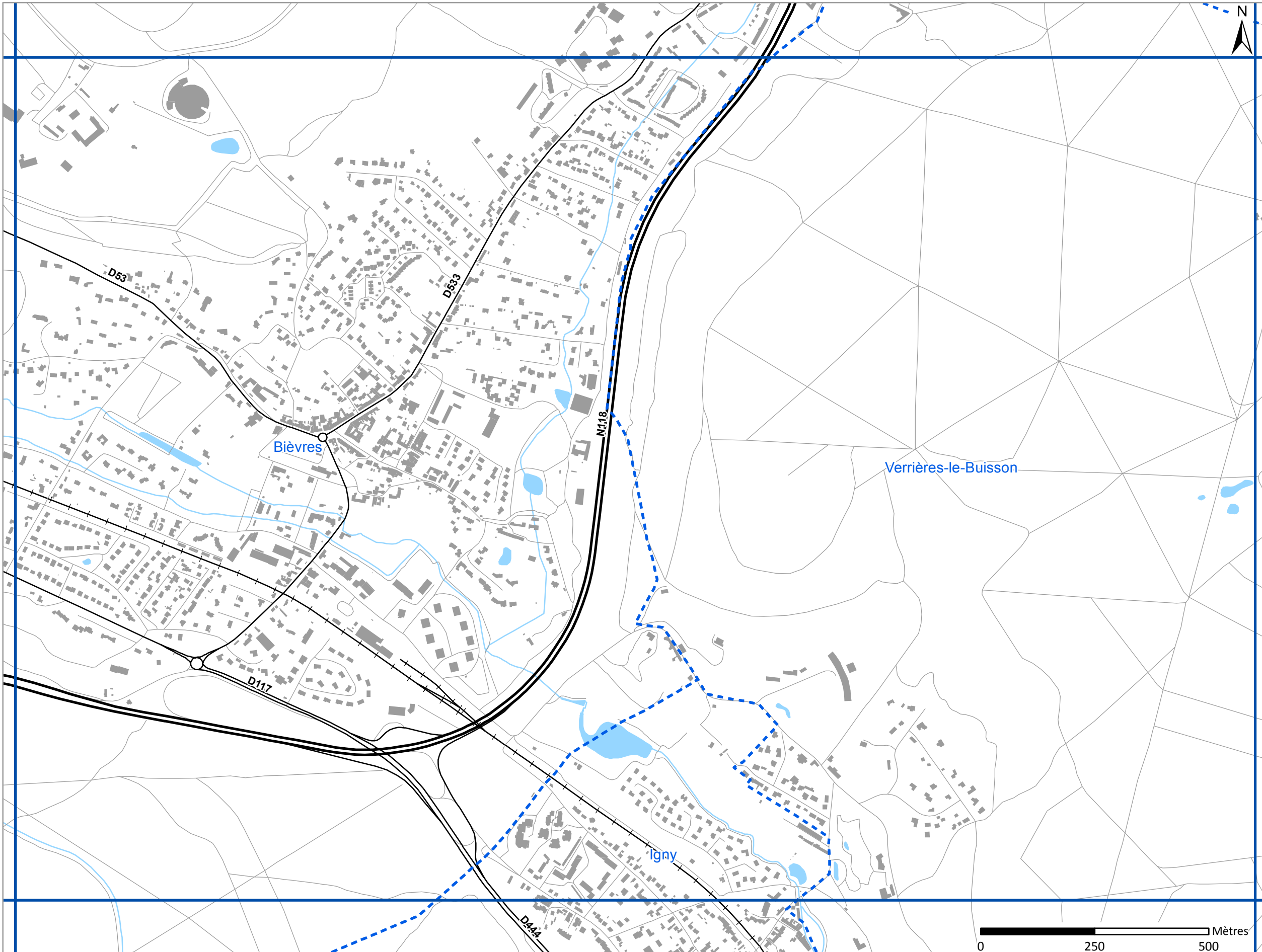
B4



## Niveaux sonores, en dB(A)



- Limite communale
- Bâtiment
- Autoroutes et nationales
- Départementales
- Routes communales
- Voies ferrées
- Cours d'eau
- Surface en eau

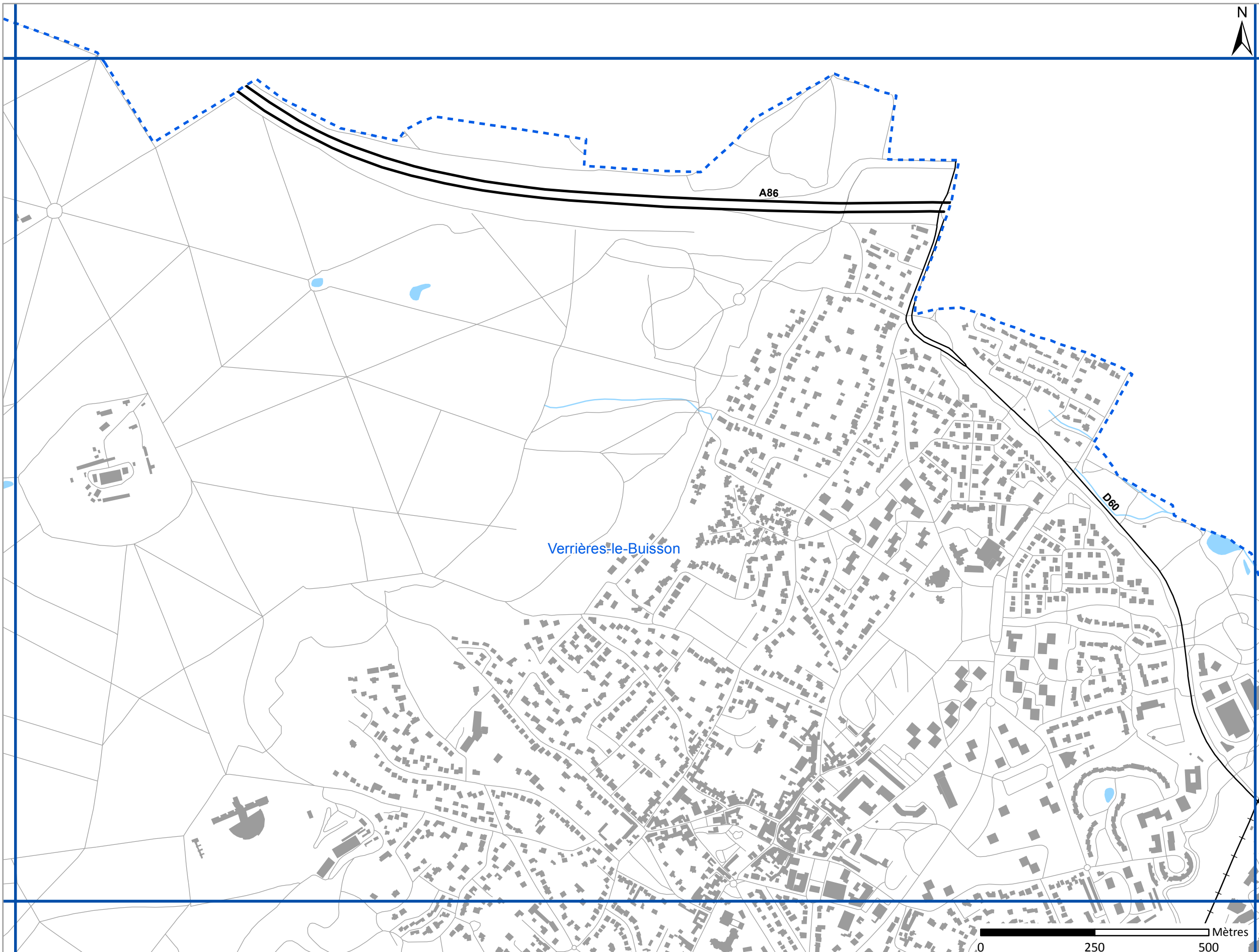
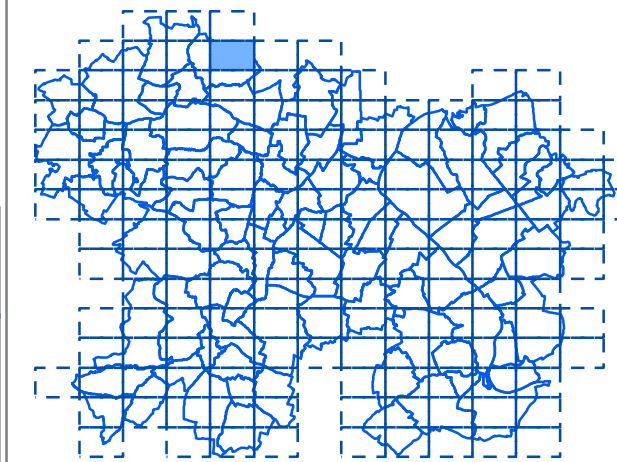


DGAC : modélisation  
Bruitparif : compilation des cartes

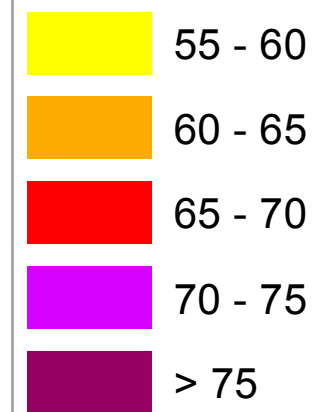
# Bruit aérien - Aéroport Paris-Orly

Indicateur  $L_{den}$  (Jour/Soir/Nuit)

B5



## Niveaux sonores, en dB(A)



- Limite communale
- Bâtiment
- Autoroutes et nationales
- Départementales
- Routes communales
- Voies ferrées
- Cours d'eau
- Surface en eau

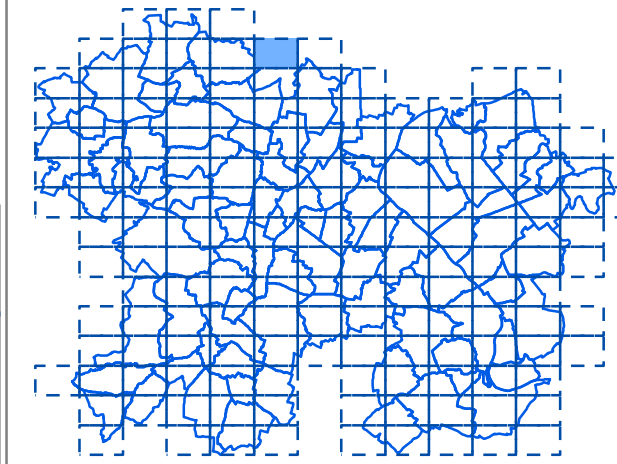


DGAC : modélisation  
Bruitparif : compilation des cartes

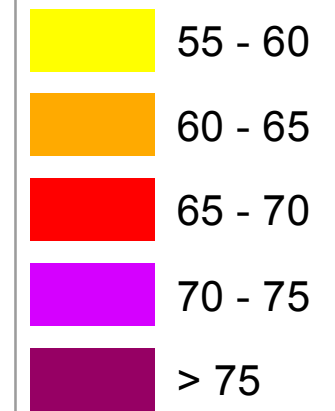
# Bruit aérien - Aéroport Paris-Orly

Indicateur  $L_{den}$  (Jour/Soir/Nuit)

B6



## Niveaux sonores, en dB(A)



Limite communale

Bâtiment

Autoroutes et nationales

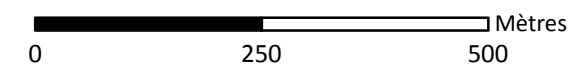
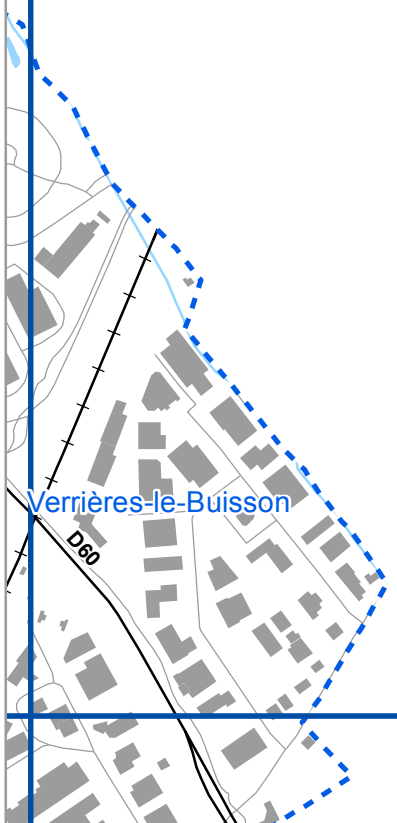
Départementales

Routes communales

Voies ferrées

Cours d'eau

Surface en eau

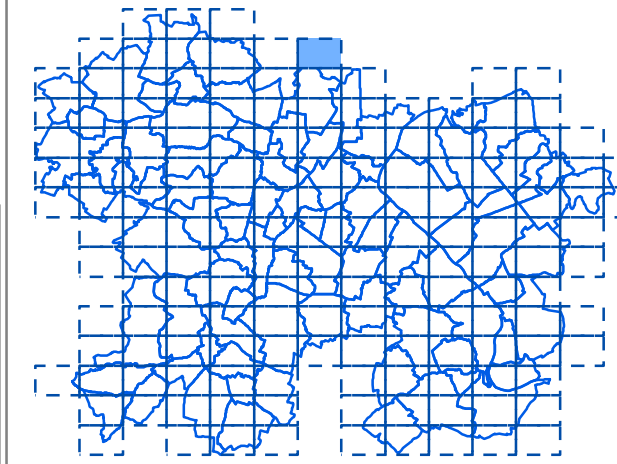


DGAC : modélisation  
Bruitparif : compilation des cartes

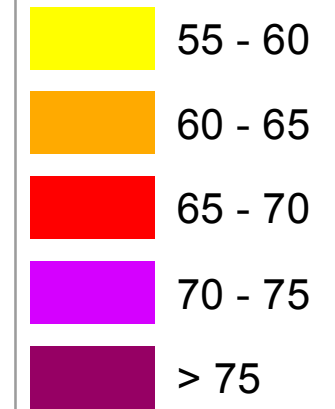
# Bruit aérien - Aéroport Paris-Orly

Indicateur  $L_{den}$  (Jour/Soir/Nuit)

B7



## Niveaux sonores, en dB(A)



 Limite communale

 Bâtiment

 Autoroutes et nationales

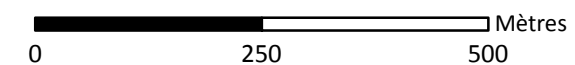
 Départementales

 Routes communales

 Voies ferrées

 Cours d'eau

 Surface en eau



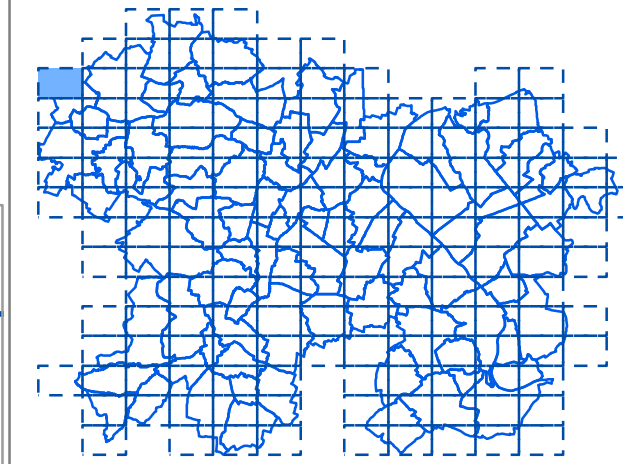
DGAC : modélisation  
Bruitparif : compilation des cartes



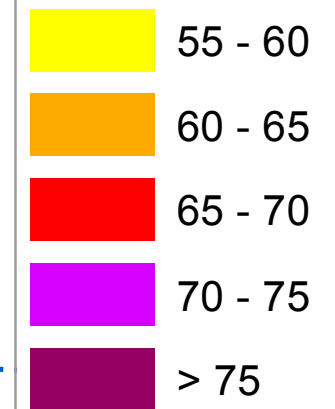
# Bruit aérien - Aéroport Paris-Orly

Indicateur  $L_{den}$  (Jour/Soir/Nuit)

C1



## Niveaux sonores, en dB(A)



Limite communale

Bâtiment

Autoroutes et nationales

Départementales

Routes communales

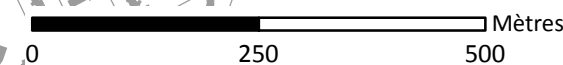
Voies ferrées

Cours d'eau

Surface en eau


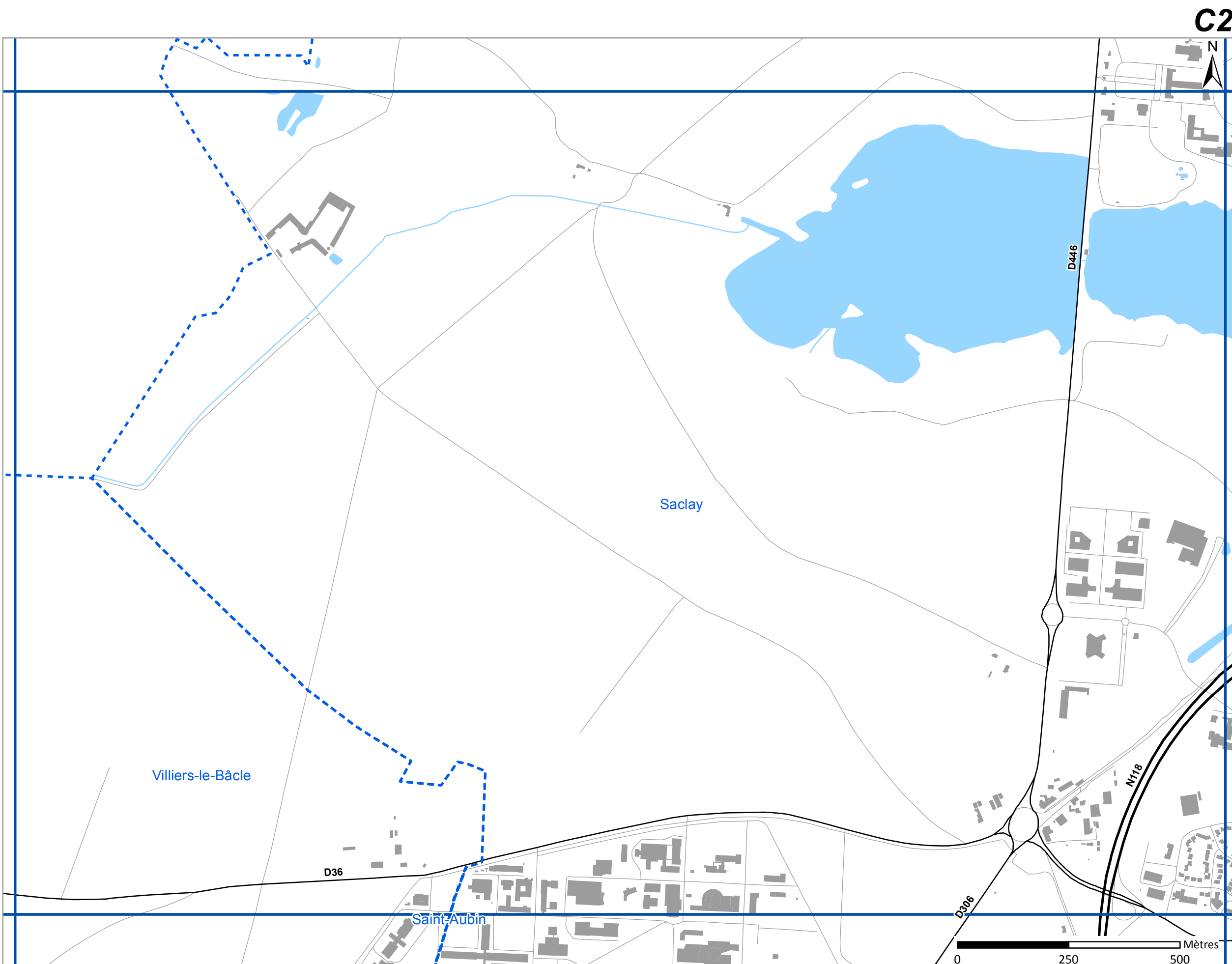


DGAC : modélisation  
Bruitparif : compilation des cartes




# Bruit aérien - Aéroport Paris-Orly

Indicateur Lden (Jour/Soir/Nuit)



## Niveaux sonores, en dB(A)



- Limite communale
- Bâtiment
- Autoroutes et nationales
- Départementales
- Routes communales
- Voies ferrées
- Cours d'eau
- Surface en eau

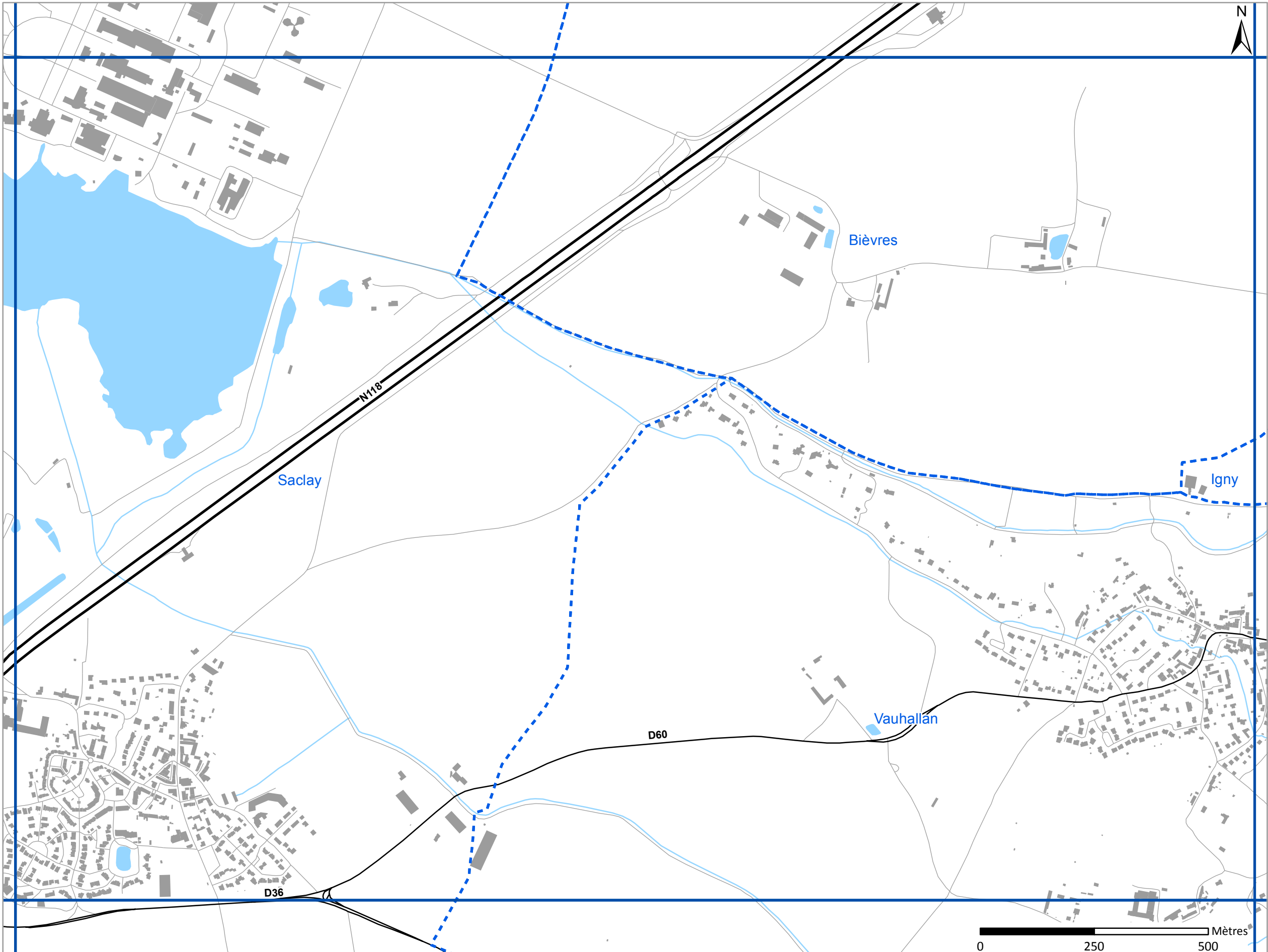
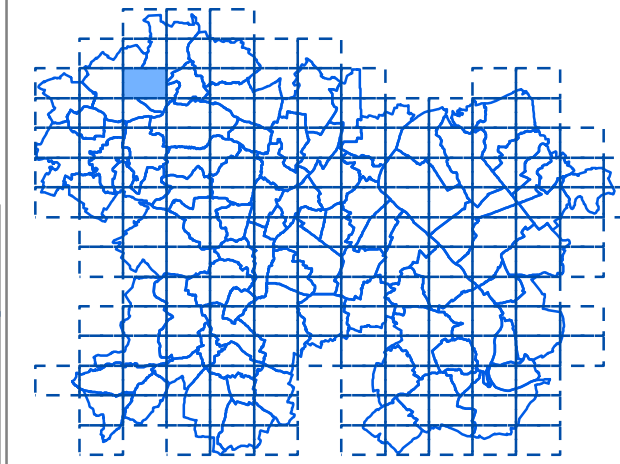


DGAC : modélisation  
Bruitparif : compilation des cartes


# Bruit aérien - Aéroport Paris-Orly

Indicateur Lden (Jour/Soir/Nuit)

C3



## Niveaux sonores, en dB(A)



- Limite communale
- Bâtiment
- Autoroutes et nationales
- Départementales
- Routes communales
- Voies ferrées
- Cours d'eau
- Surface en eau

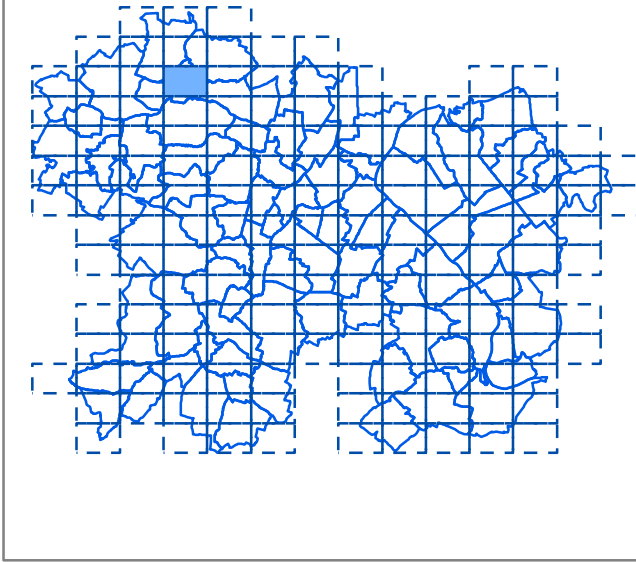
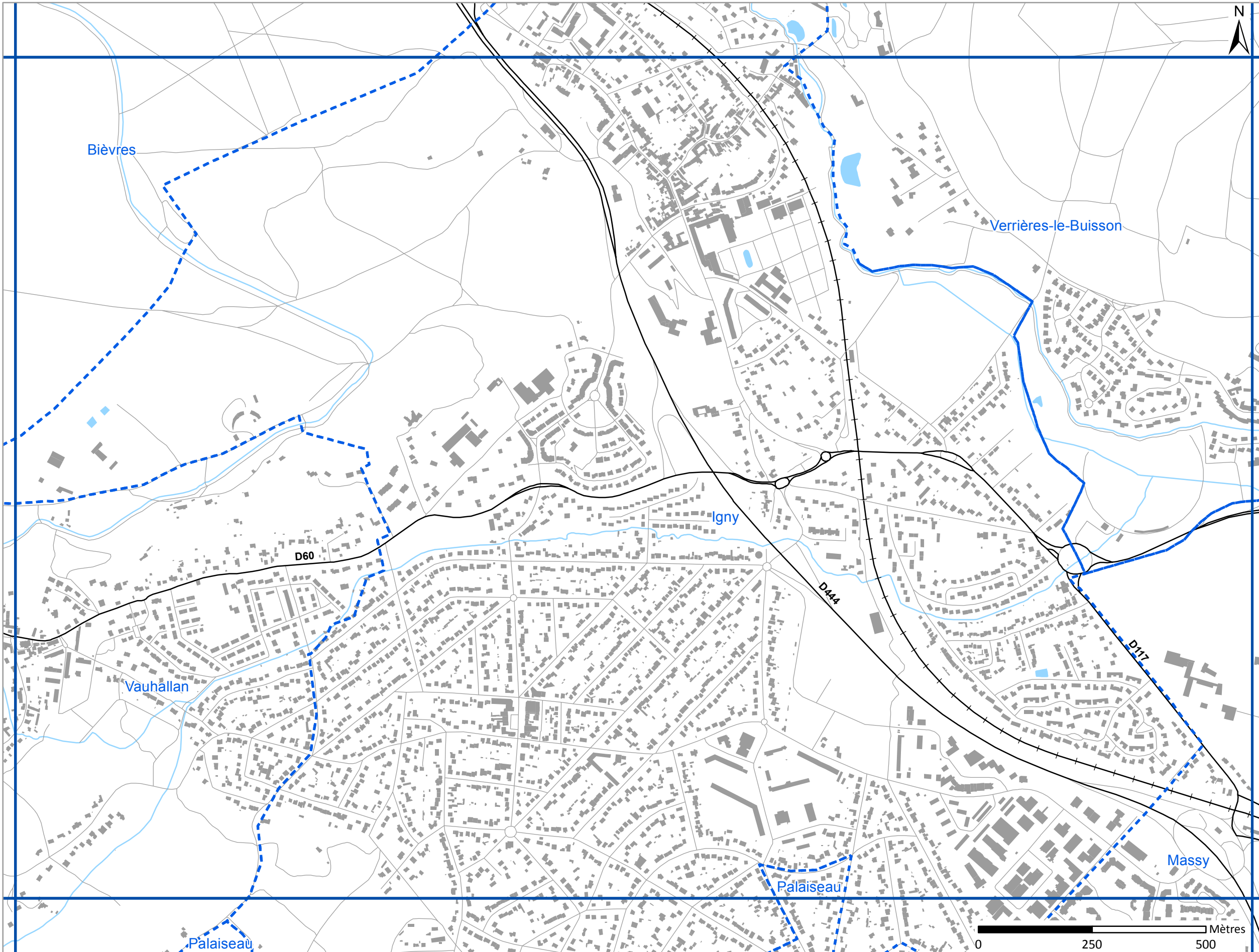


DGAC : modélisation  
Bruitparif : compilation des cartes


# Bruit aérien - Aéroport Paris-Orly

Indicateur Lden (Jour/Soir/Nuit)

C4



## Niveaux sonores, en dB(A)



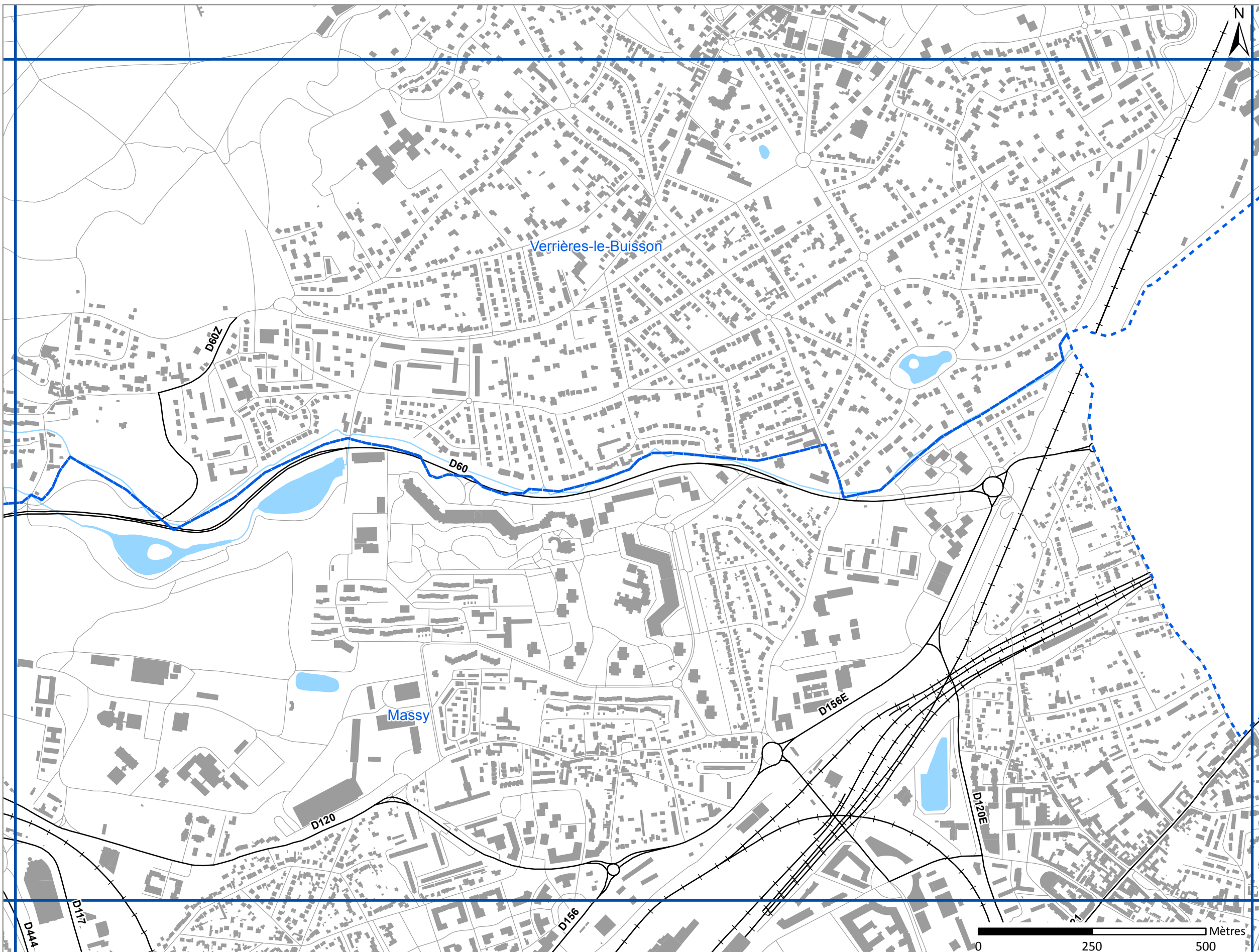
- Limite communale
- Bâtiment
- Autoroutes et nationales
- Départementales
- Routes communales
- Voies ferrées
- Cours d'eau
- Surface en eau



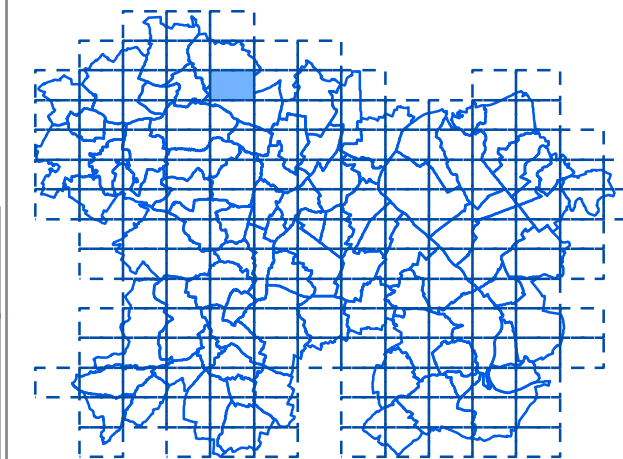
DGAC : modélisation  
Bruitparif : compilation des cartes

# Bruit aérien - Aéroport Paris-Orly

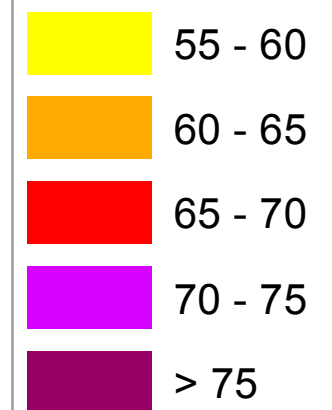
Indicateur Lden (Jour/Soir/Nuit)



C5



## Niveaux sonores, en dB(A)



- Limite communale
- Bâtiment
- Autoroutes et nationales
- Départementales
- Routes communales
- Voies ferrées
- Cours d'eau
- Surface en eau

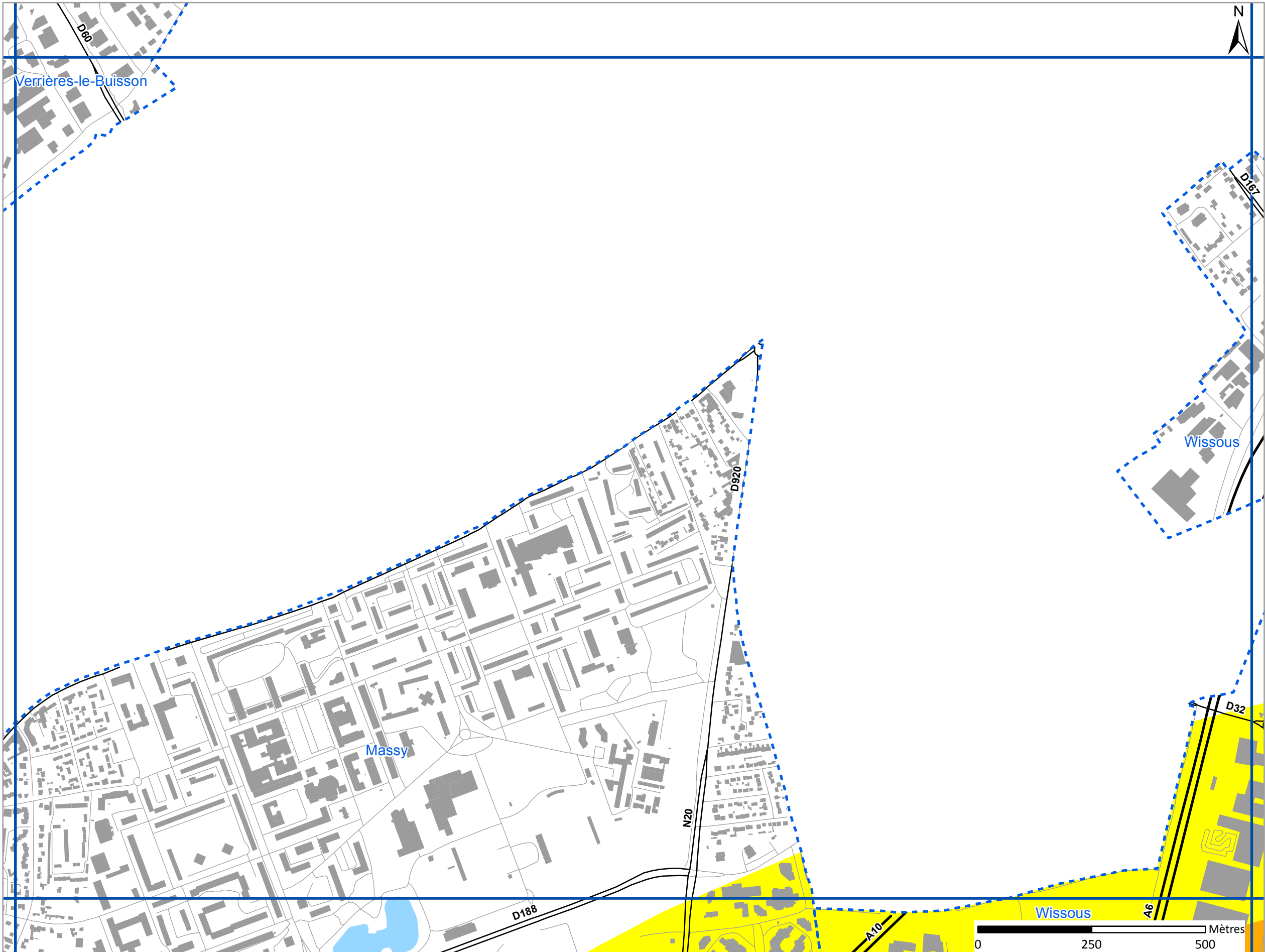
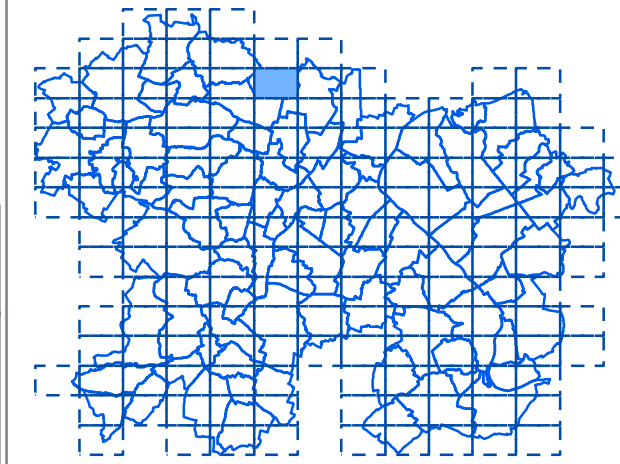


DGAC : modélisation  
Bruitparif : compilation des cartes

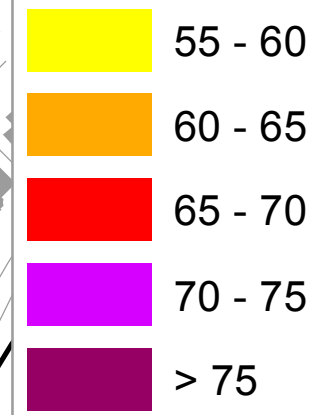
# Bruit aérien - Aéroport Paris-Orly

Indicateur *Lden* (Jour/Soir/Nuit)

C6



## Niveaux sonores, en dB(A)



- Limite communale
- Bâtiment
- Autoroutes et nationales
- Départementales
- Routes communales
- Voies ferrées
- Cours d'eau
- Surface en eau

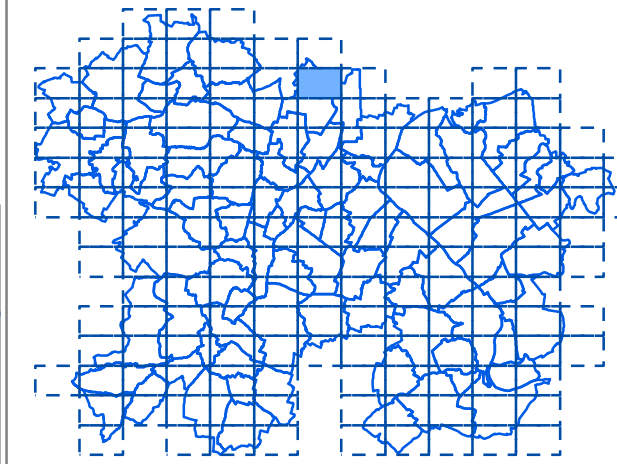


DGAC : modélisation  
Bruitparif : compilation des cartes

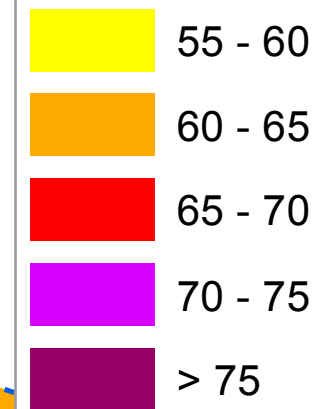
# Bruit aérien - Aéroport Paris-Orly

Indicateur Lden (Jour/Soir/Nuit)

C7




## Niveaux sonores, en dB(A)



- Limite communale
- Bâtiment
- Autoroutes et nationales
- Départementales
- Routes communales
- Voies ferrées
- Cours d'eau
- Surface en eau

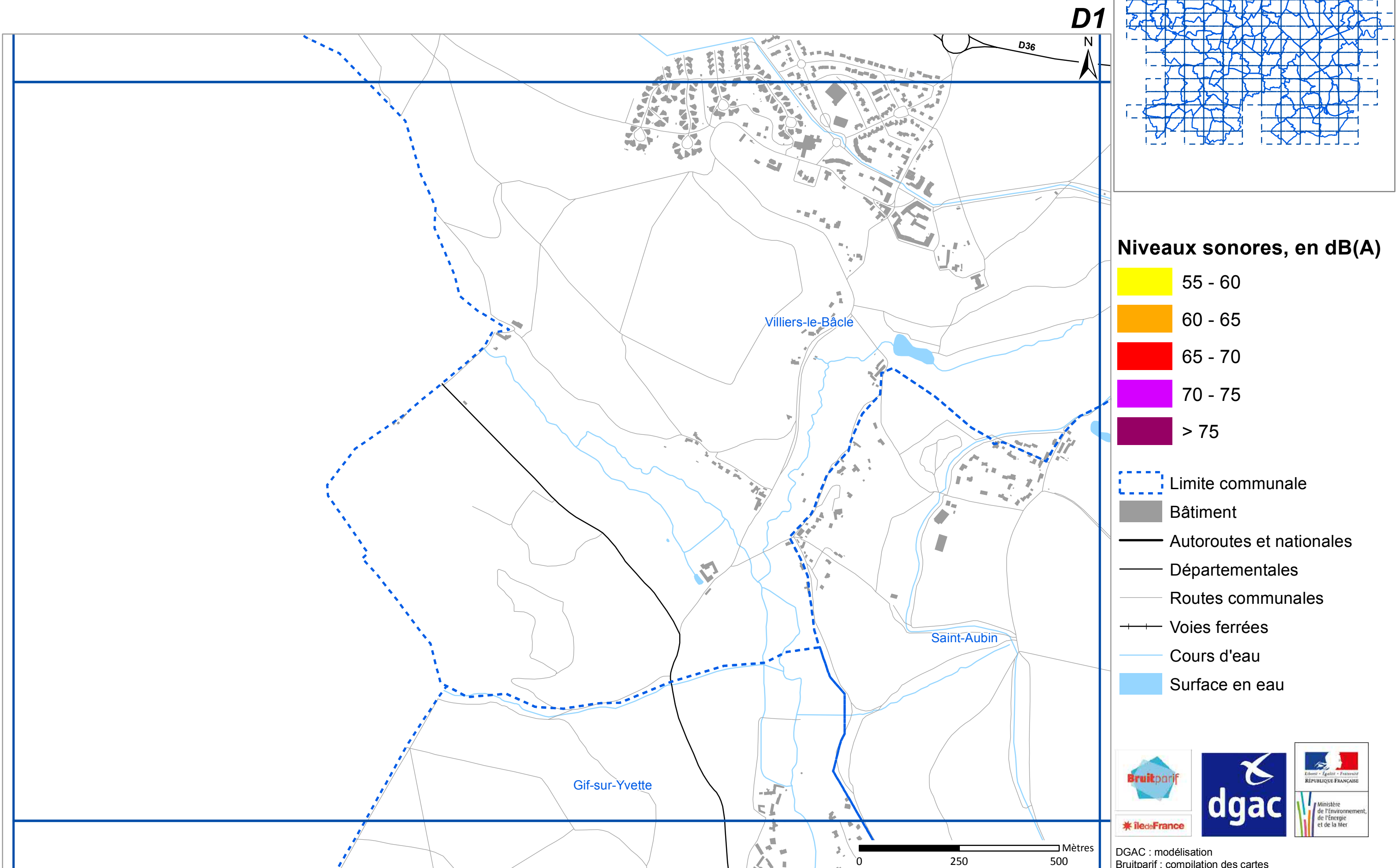


DGAC : modélisation  
Bruitparif : compilation des cartes



# Bruit aérien - Aéroport Paris-Orly

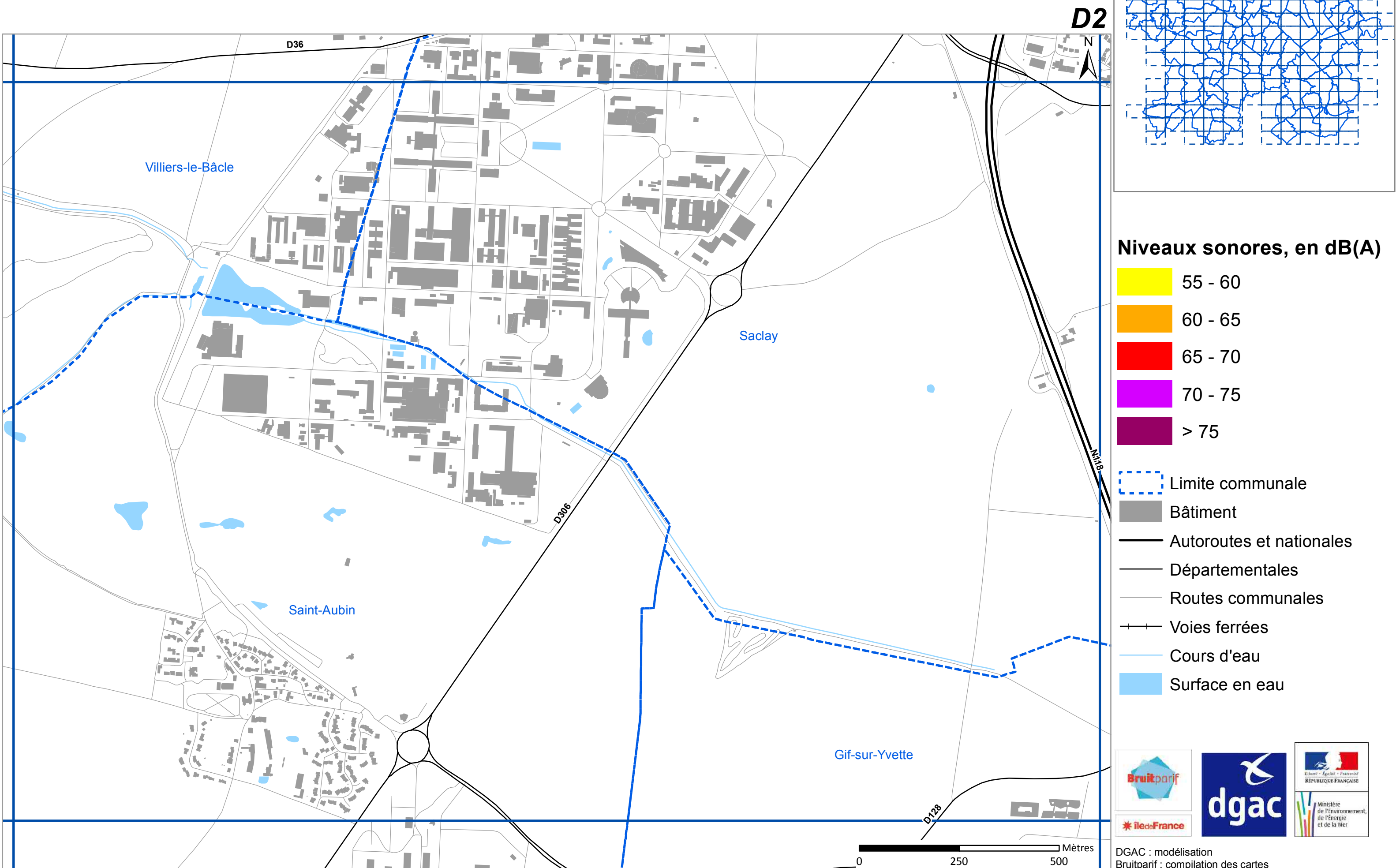
Indicateur  $L_{den}$  (Jour/Soir/Nuit)





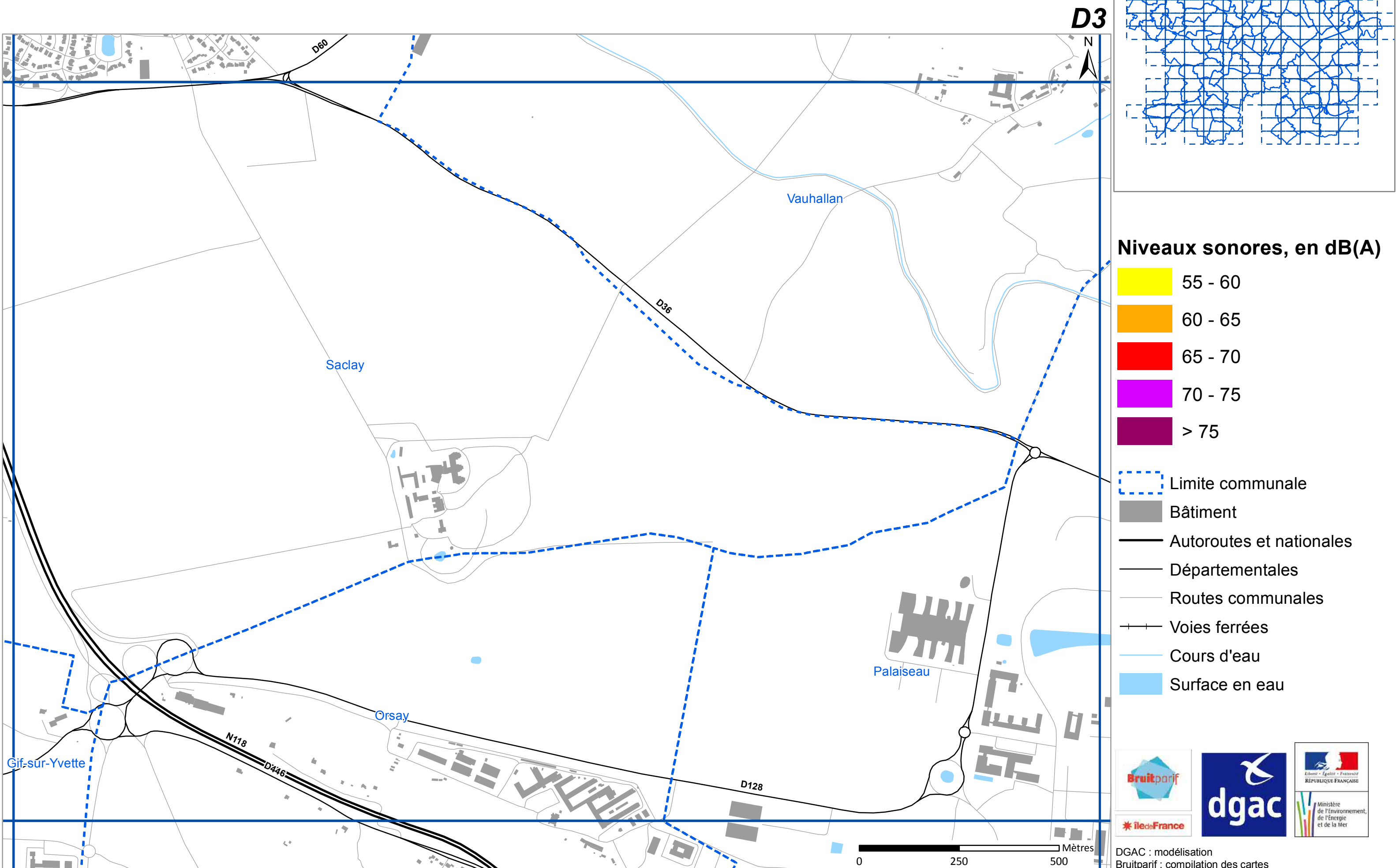
# Bruit aérien - Aéroport Paris-Orly

Indicateur Lden (Jour/Soir/Nuit)



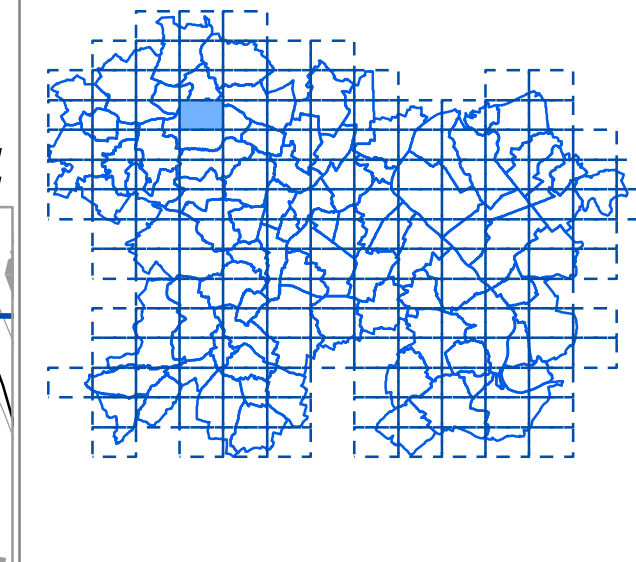
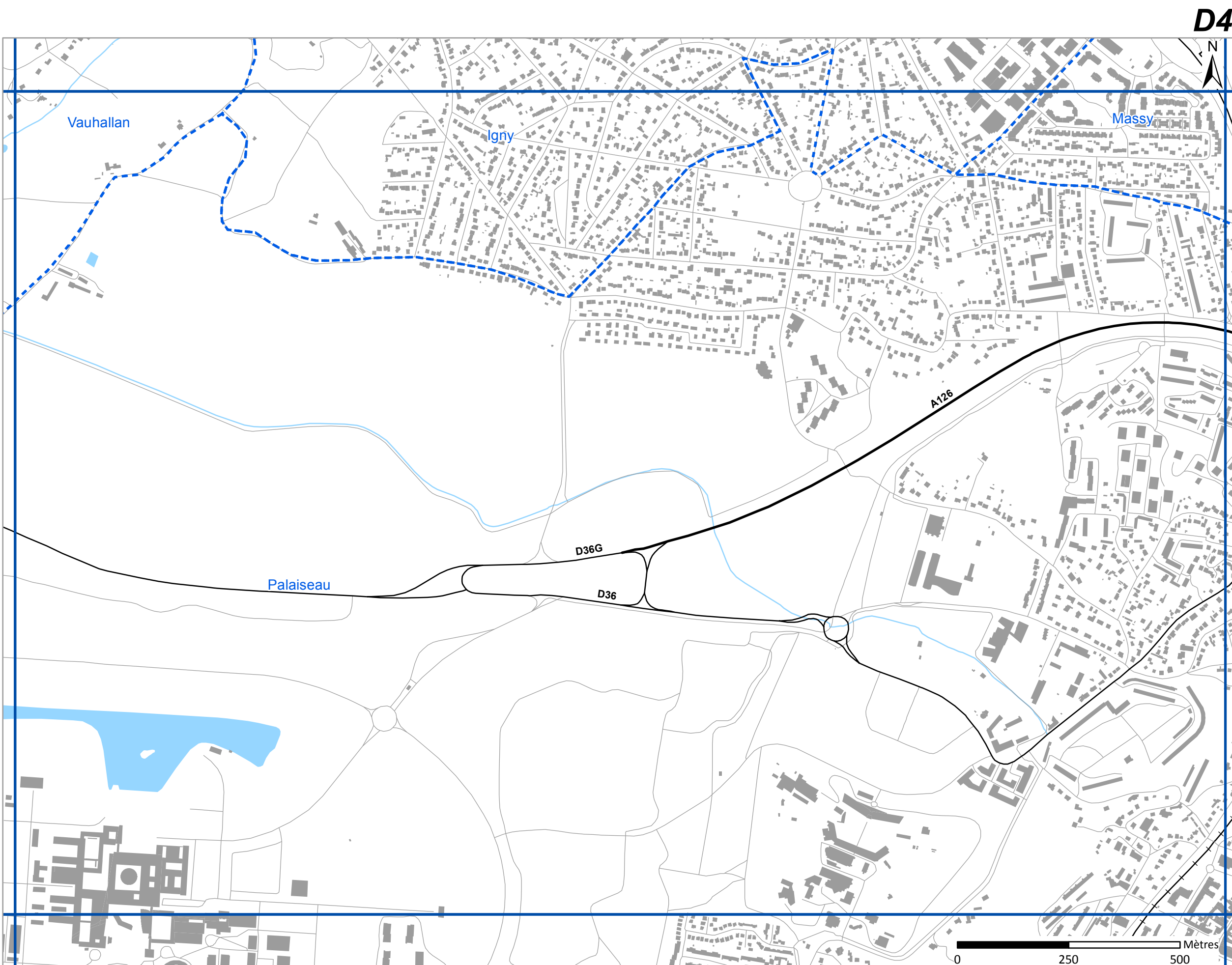
# Bruit aérien - Aéroport Paris-Orly

Indicateur *Lden* (Jour/Soir/Nuit)

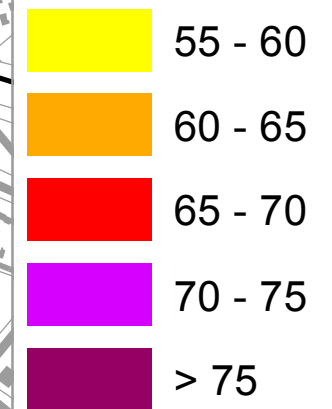


# Bruit aérien - Aéroport Paris-Orly

Indicateur Lden (Jour/Soir/Nuit)



## Niveaux sonores, en dB(A)



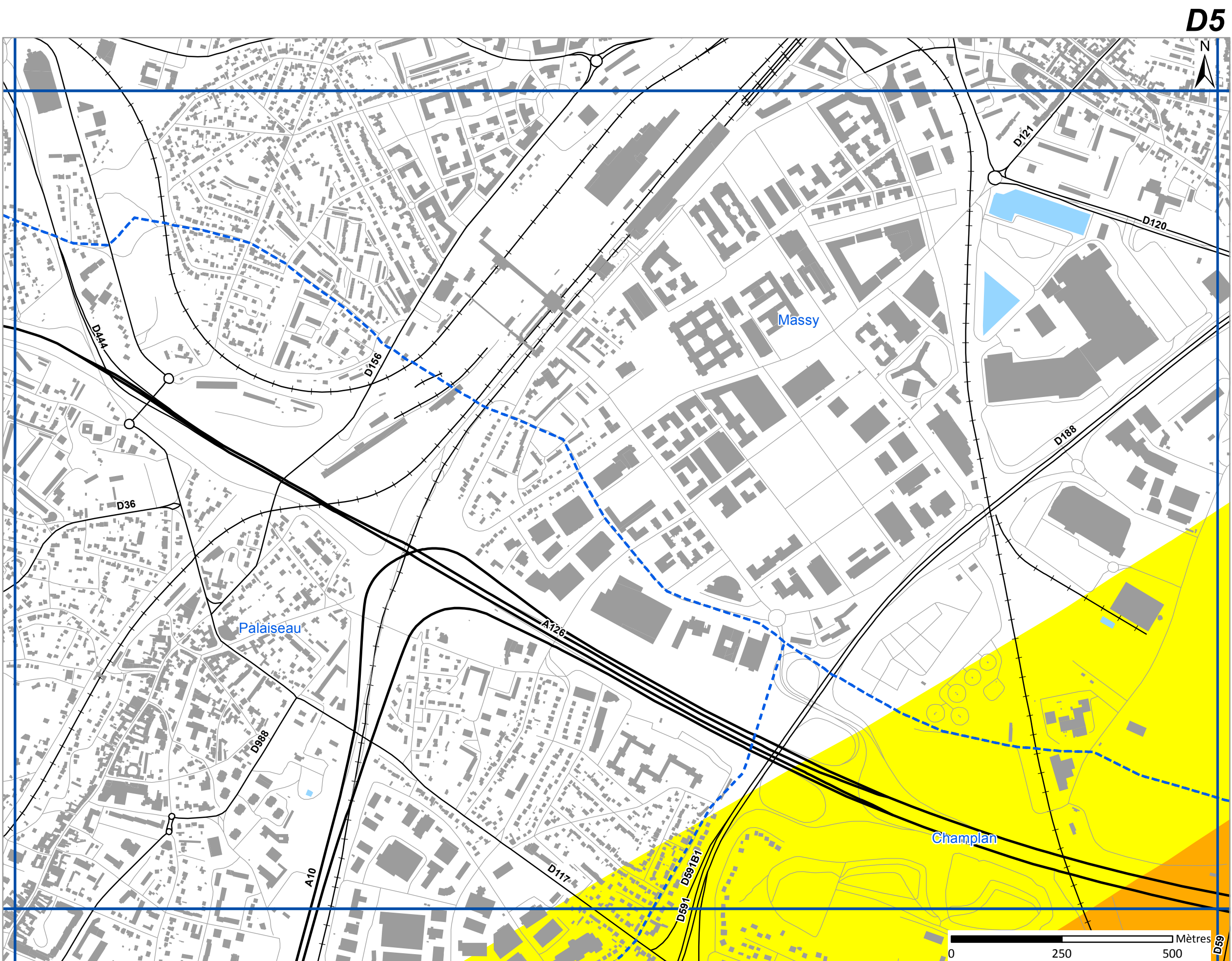
- Limite communale
- Bâtiment
- Autoroutes et nationales
- Départementales
- Routes communales
- Voies ferrées
- Cours d'eau
- Surface en eau



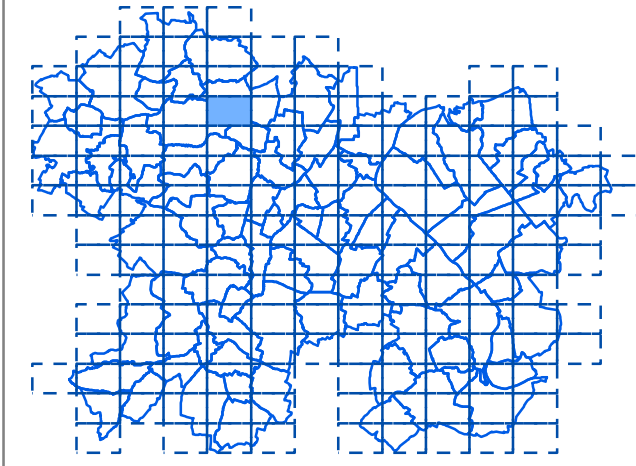
DGAC : modélisation  
Bruitparif : compilation des cartes

# Bruit aérien - Aéroport Paris-Orly

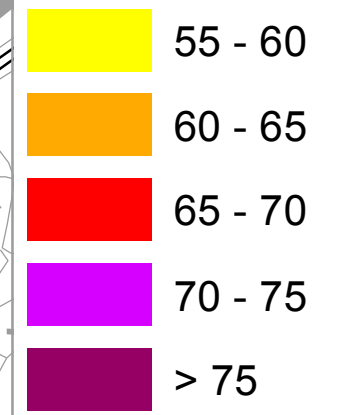
Indicateur Lden (Jour/Soir/Nuit)



D5



## Niveaux sonores, en dB(A)



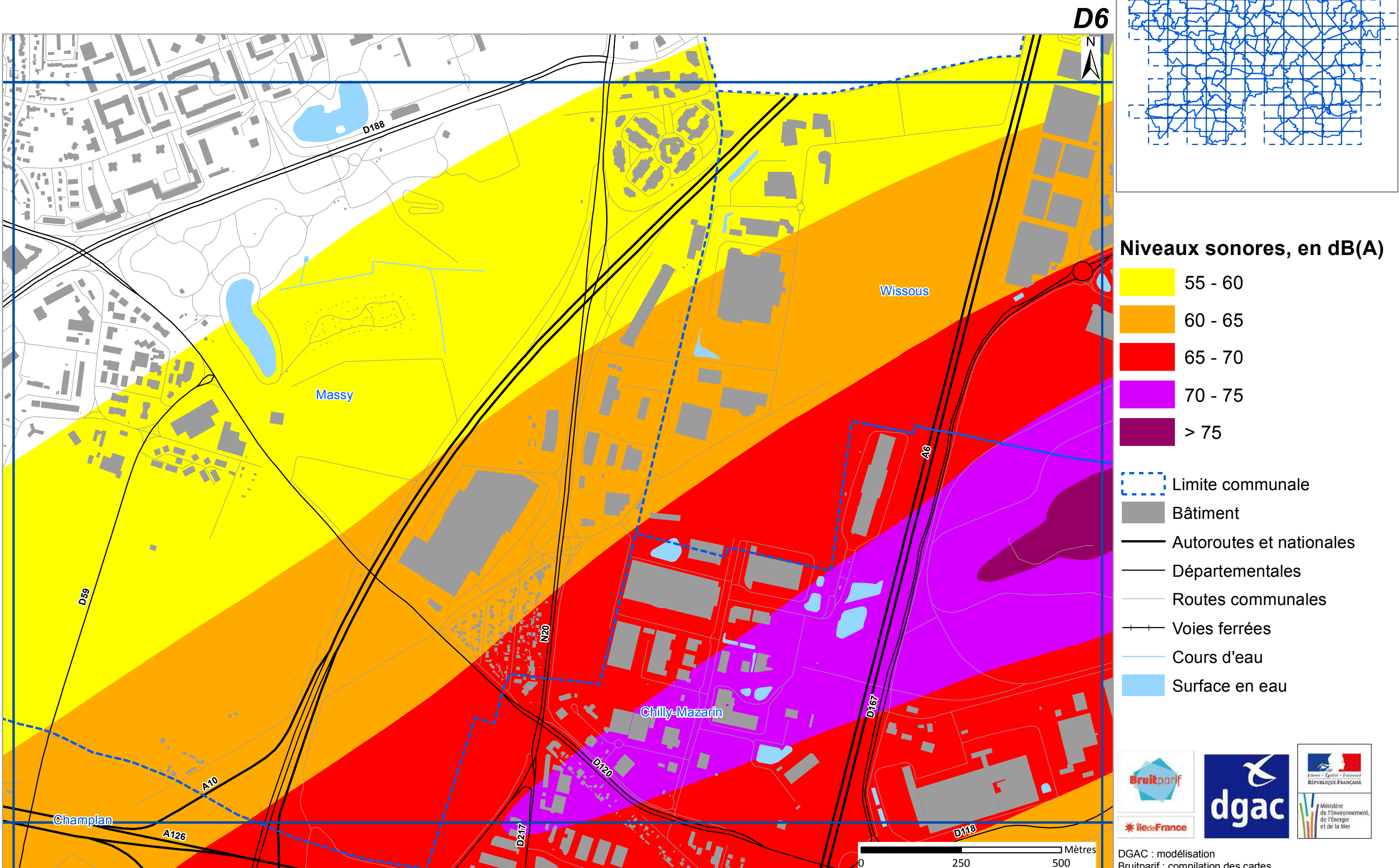
- Limite communale
- Bâtiment
- Autoroutes et nationales
- Départementales
- Routes communales
- Voies ferrées
- Cours d'eau
- Surface en eau



DGAC : modélisation  
Bruitparif : compilation des cartes

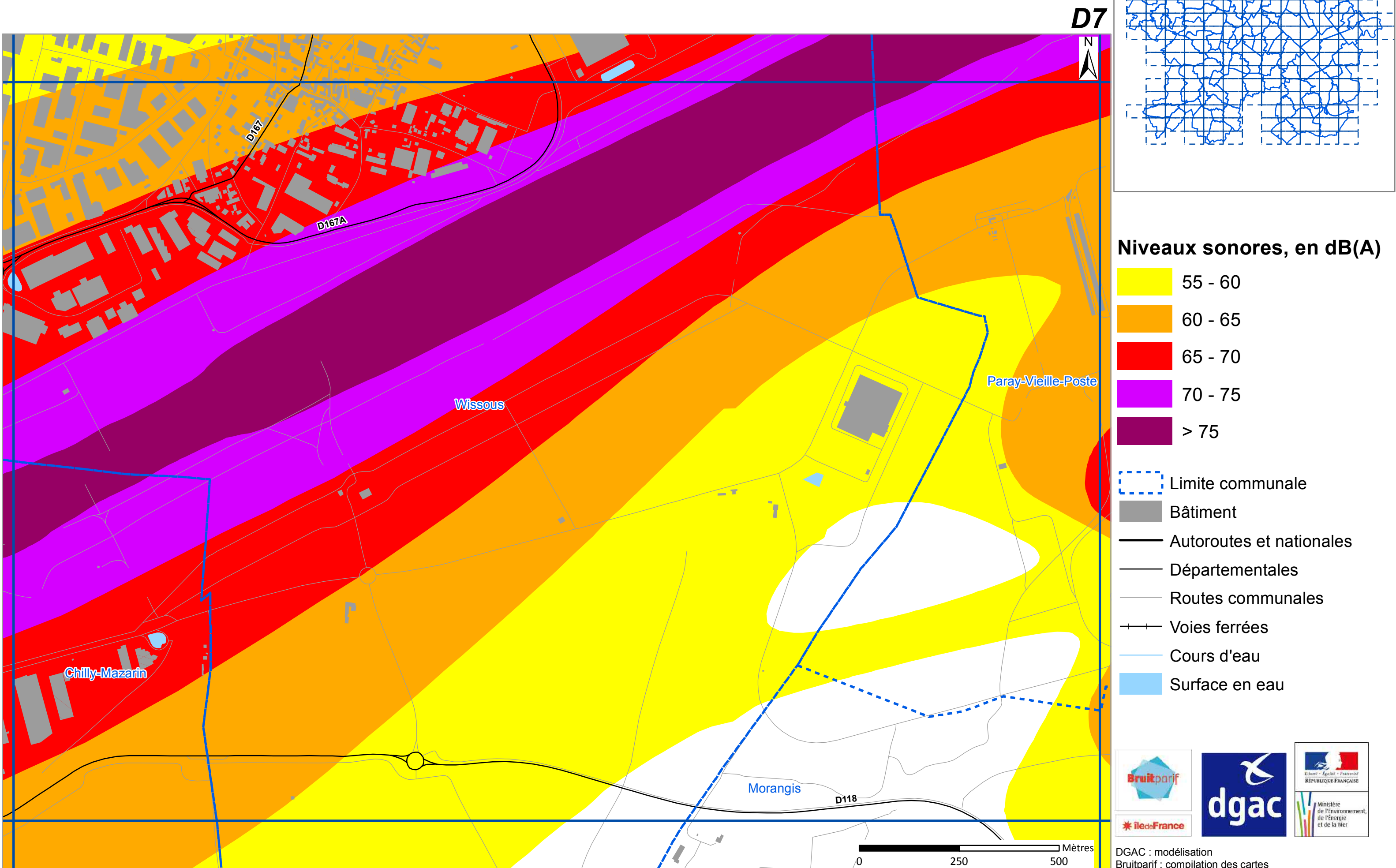
# Bruit aérien - Aéroport Paris-Orly

Indicateur Lden (Jour/Soir/Nuit)



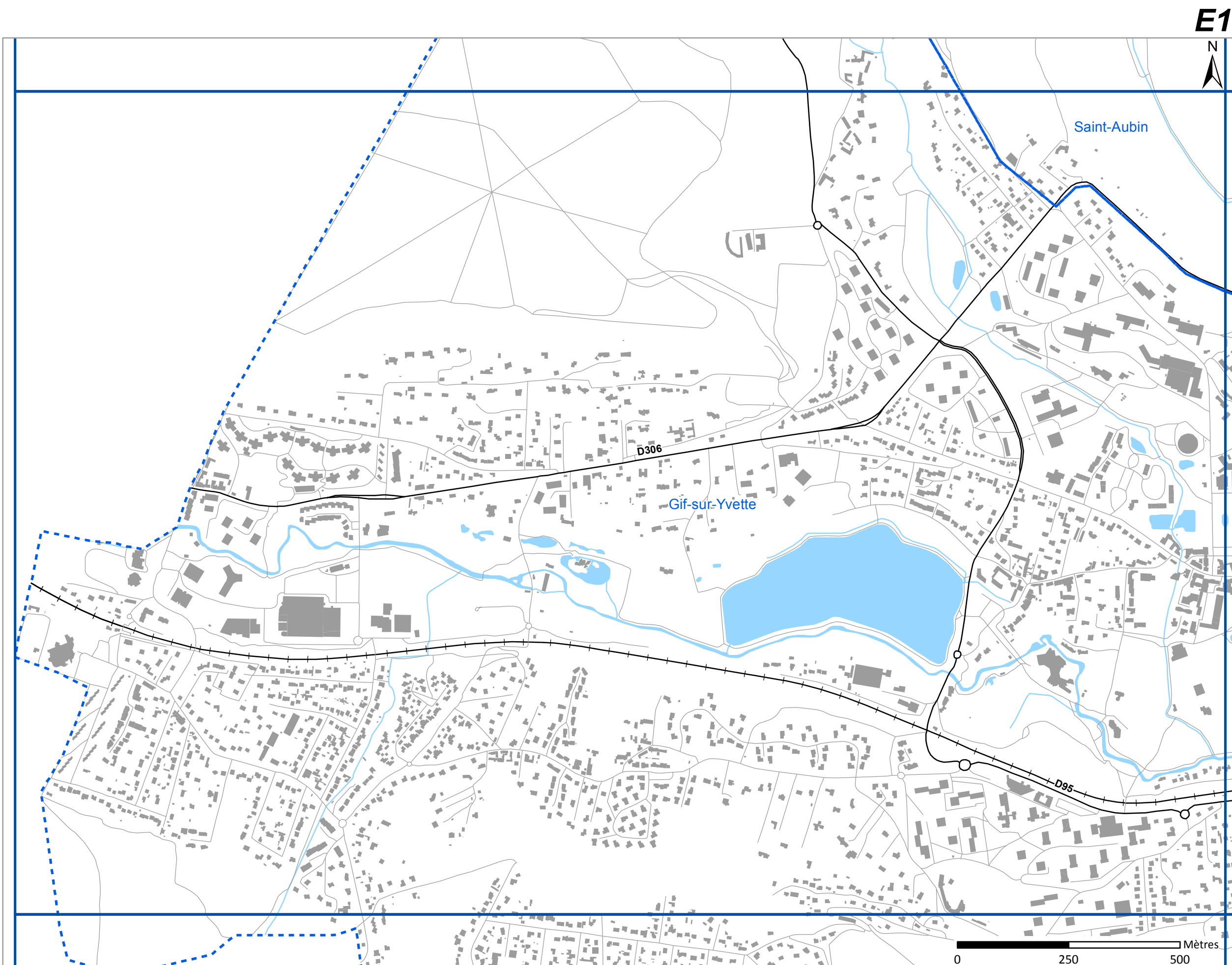
# Bruit aérien - Aéroport Paris-Orly

Indicateur  $L_{den}$  (Jour/Soir/Nuit)




# Bruit aérien - Aéroport Paris-Orly

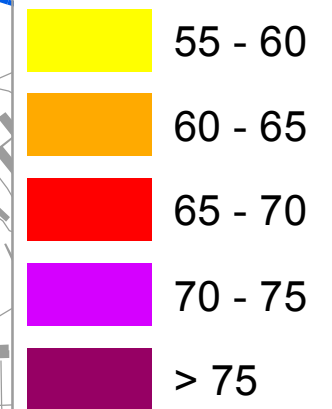
Indicateur Lden (Jour/Soir/Nuit)



E1



## Niveaux sonores, en dB(A)



Limite communale

Bâtiment

Autoroutes et nationales

Départementales

Routes communales

Voies ferrées

Cours d'eau

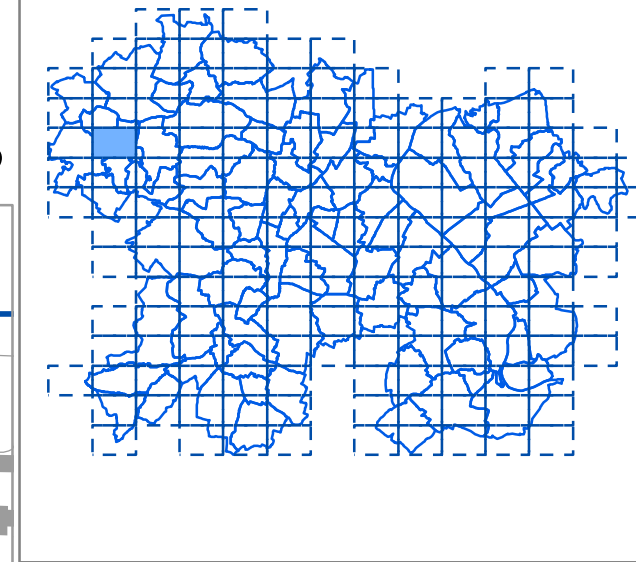
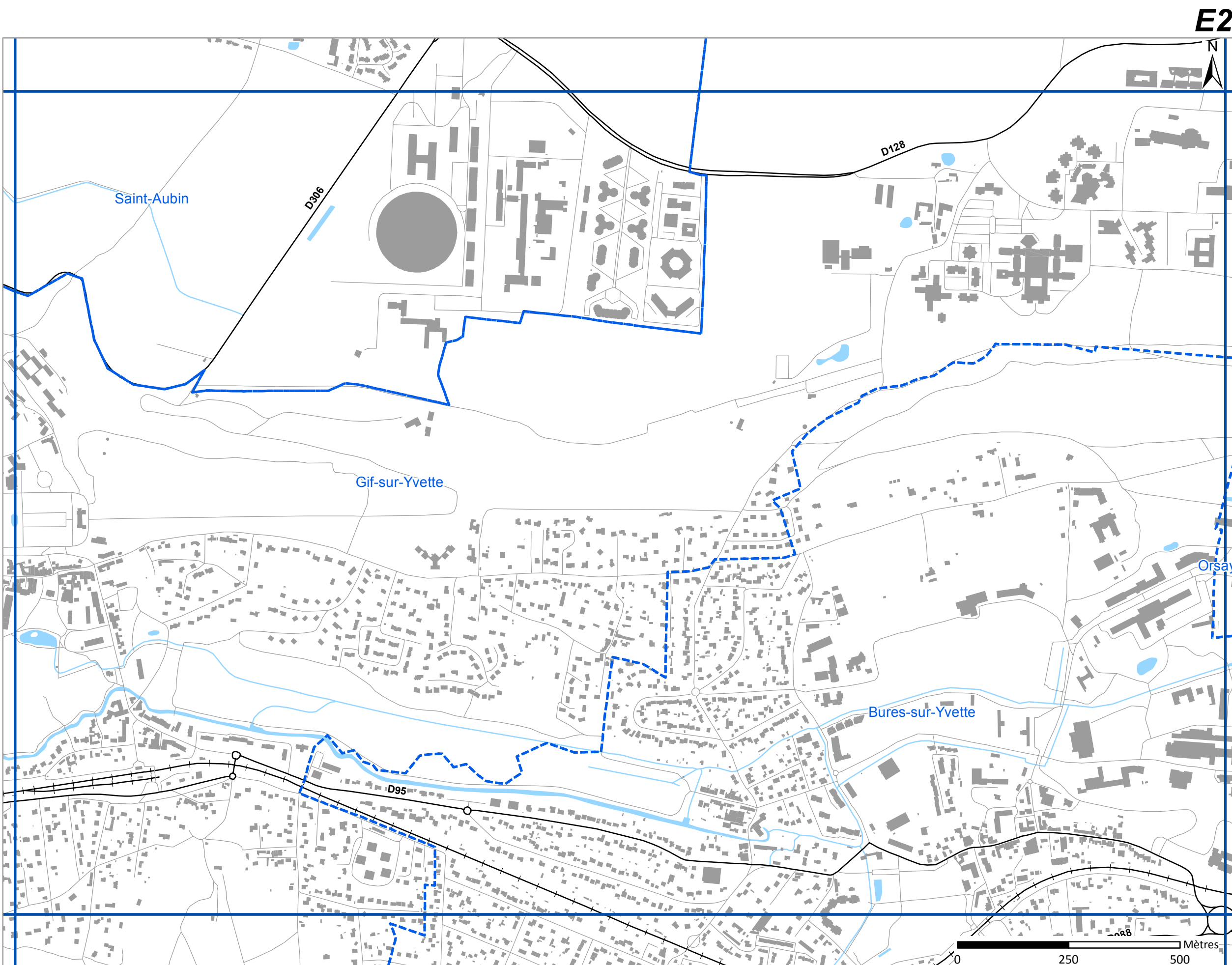
Surface en eau



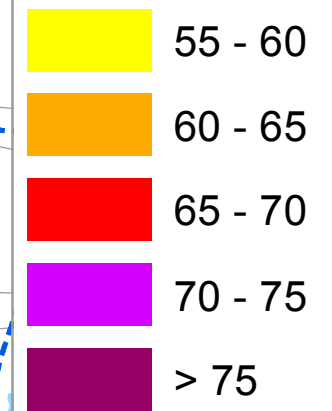
DGAC : modélisation  
Bruitparif : compilation des cartes

# Bruit aérien - Aéroport Paris-Orly

Indicateur Lden (Jour/Soir/Nuit)



## Niveaux sonores, en dB(A)



- Limite communale
- Bâtiment
- Autoroutes et nationales
- Départementales
- Routes communales
- Voies ferrées
- Cours d'eau
- Surface en eau



DGAC : modélisation  
Bruitparif : compilation des cartes

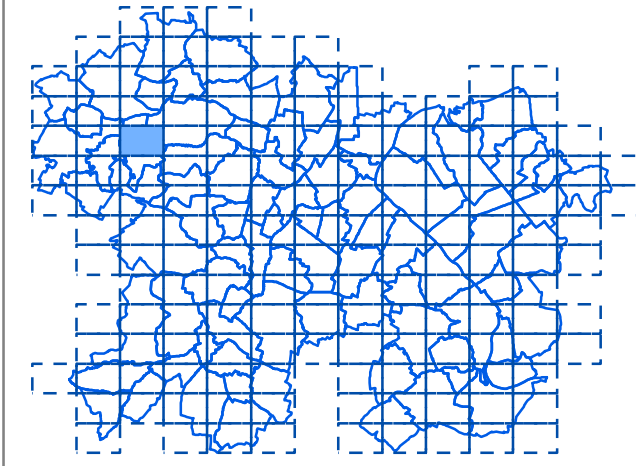


# Bruit aérien - Aéroport Paris-Orly


Indicateur  $L_{den}$  (Jour/Soir/Nuit)



E3



## Niveaux sonores, en dB(A)



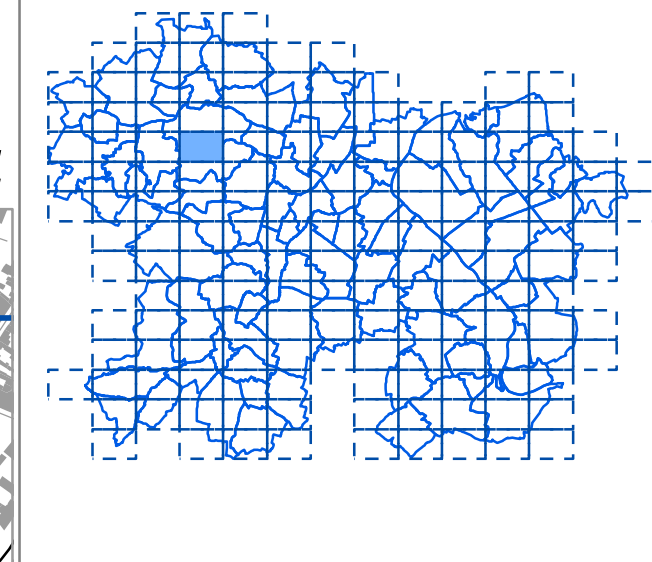
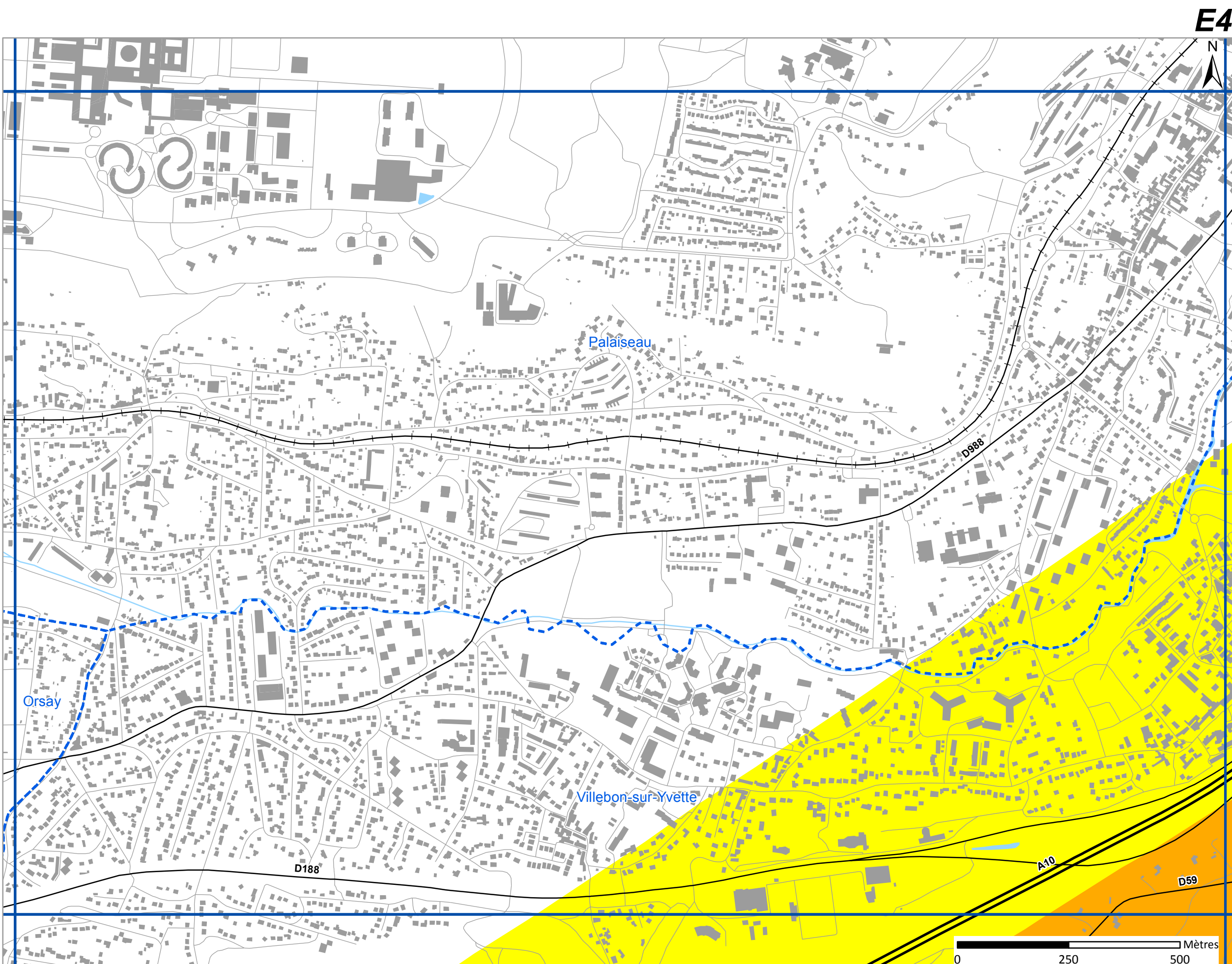
- Limite communale
- Bâtiment
- Autoroutes et nationales
- Départementales
- Routes communales
- Voies ferrées
- Cours d'eau
- Surface en eau



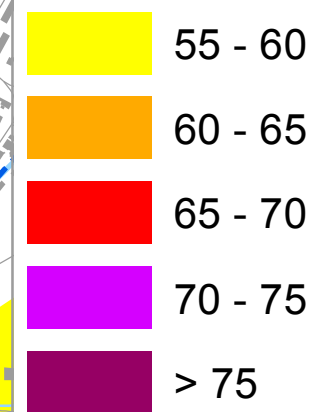
DGAC : modélisation  
Bruitparif : compilation des cartes

# Bruit aérien - Aéroport Paris-Orly

Indicateur  $L_{den}$  (Jour/Soir/Nuit)



## Niveaux sonores, en dB(A)



- Limite communale
- Bâtiment
- Autoroutes et nationales
- Départementales
- Routes communales
- Voies ferrées
- Cours d'eau
- Surface en eau

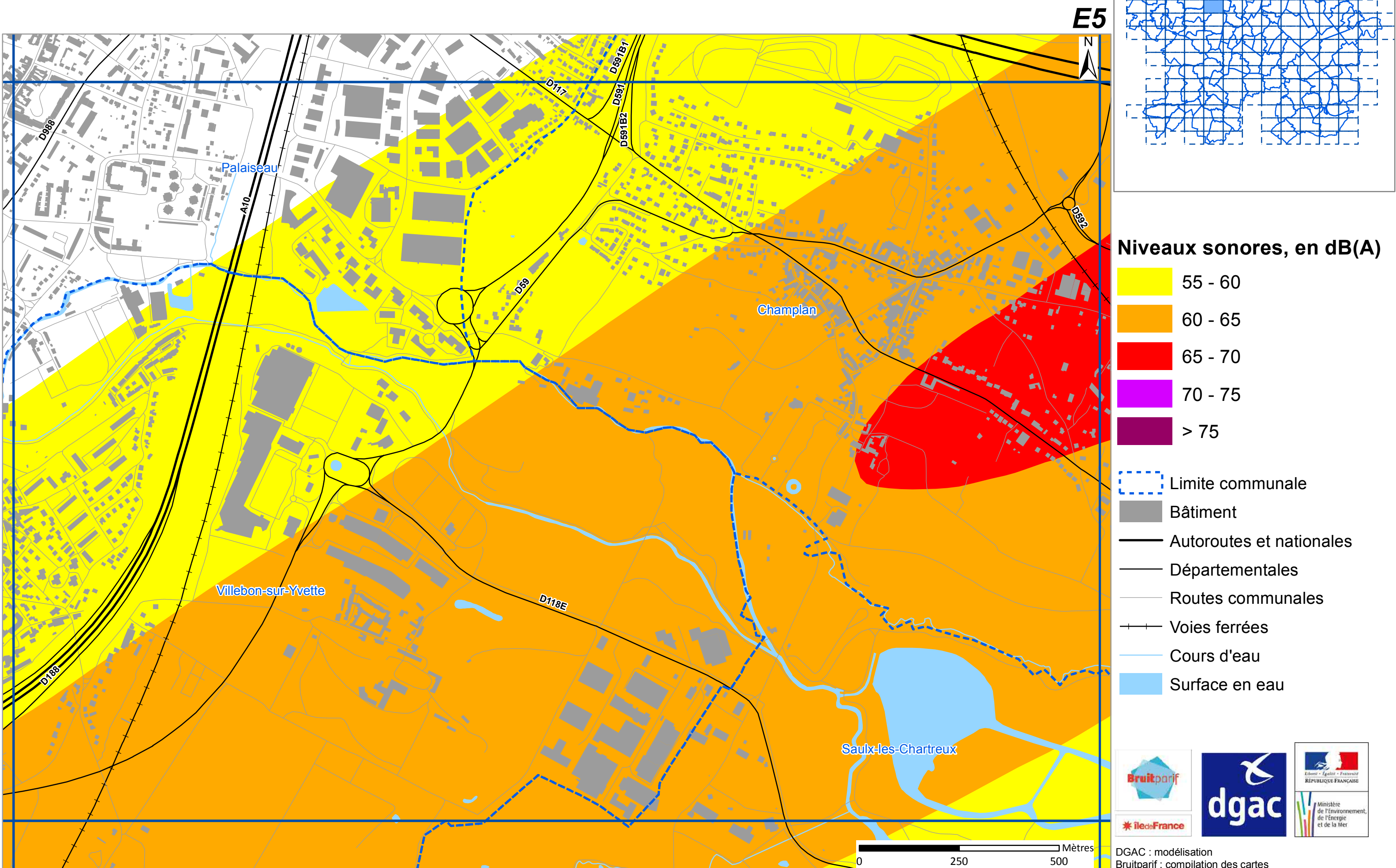


DGAC : modélisation  
Bruitparif : compilation des cartes



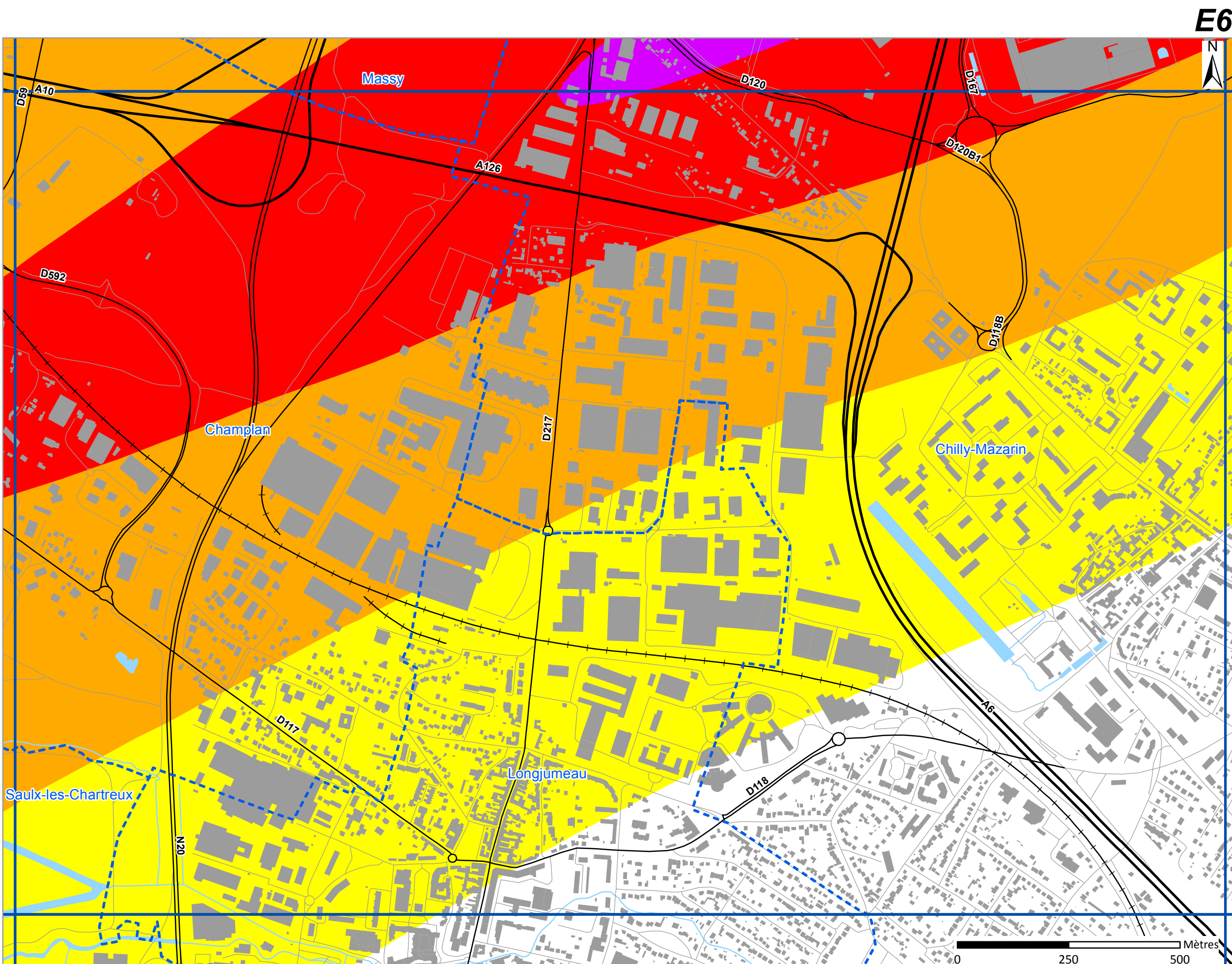
# Bruit aérien - Aéroport Paris-Orly

Indicateur  $L_{den}$  (Jour/Soir/Nuit)

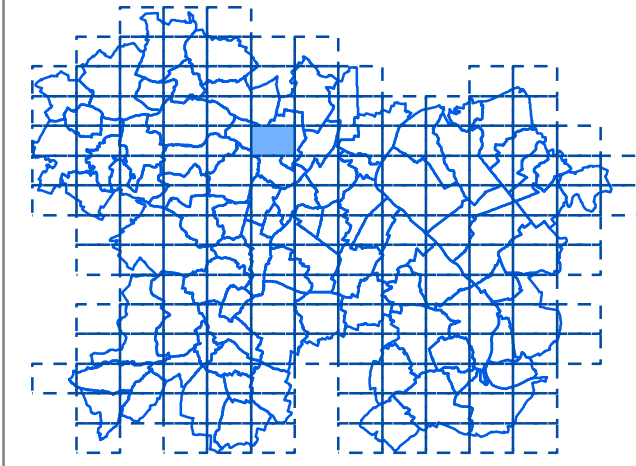


# Bruit aérien - Aéroport Paris-Orly


Indicateur  $L_{den}$  (Jour/Soir/Nuit)



E6



## Niveaux sonores, en dB(A)



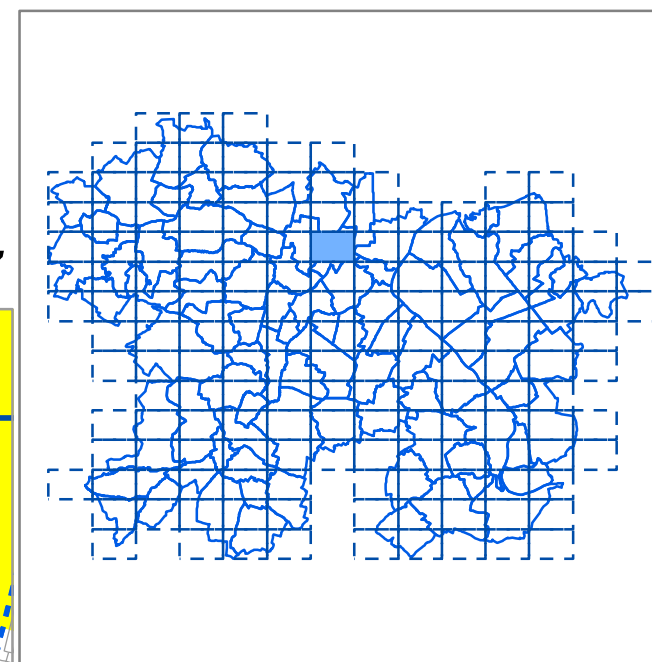
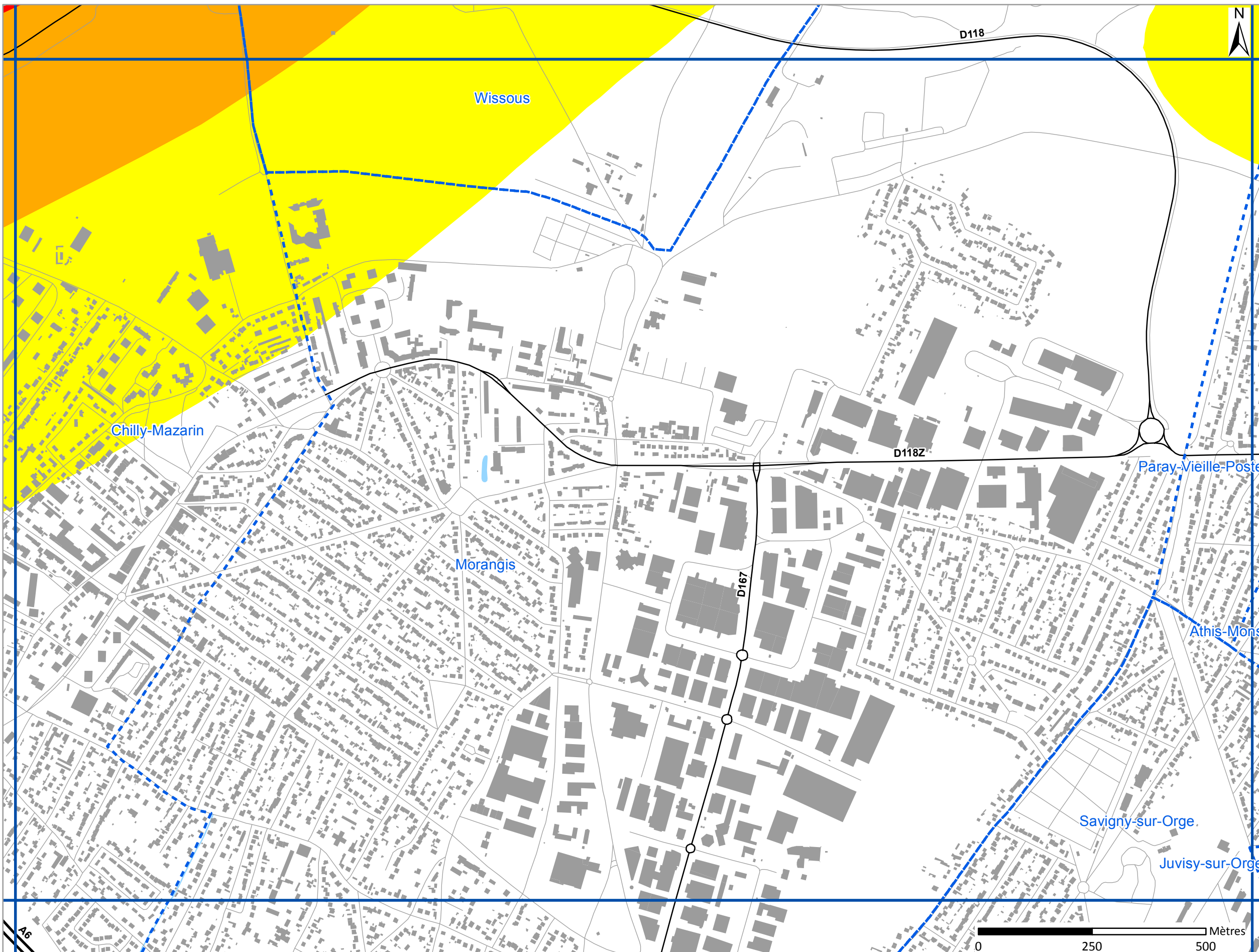
- Limite communale
- Bâtiment
- Autoroutes et nationales
- Départementales
- Routes communales
- Voies ferrées
- Cours d'eau
- Surface en eau




DGAC : modélisation  
Bruitparif : compilation des cartes

# Bruit aérien - Aéroport Paris-Orly

Indicateur  $L_{den}$  (Jour/Soir/Nuit)



## Niveaux sonores, en dB(A)



- Limite communale
- Bâtiment
- Autoroutes et nationales
- Départementales
- Routes communales
- Voies ferrées
- Cours d'eau
- Surface en eau



DGAC : modélisation  
Bruitparif : compilation des cartes