



PLAN DE PRÉVENTION DES RISQUES INONDATION DE LA VALLÉE DE L'ESSONNE

Direction
Départementale
des Territoires
Loiret
Seine-et-Marne
Essonne

Communes : Maisse - Buno-Bonnevaux
Gironville-sur-Essonne




Cartographie des zones réglementaires

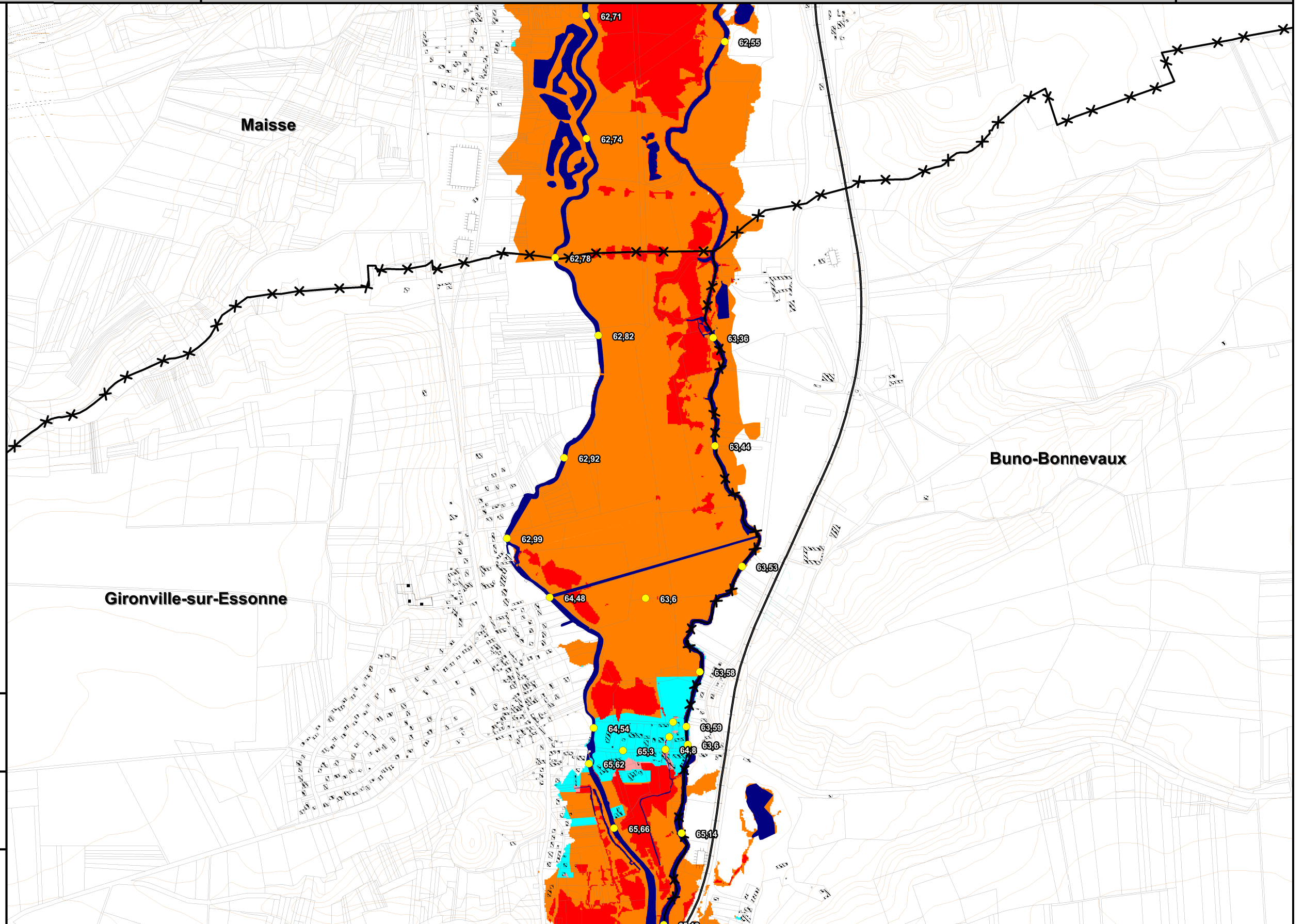
13

Légende

-  Zone rouge
-  Zone orange
-  Zone saumon
-  Zone ciel
-  Zone verte

Éléments de repérage


-  Lit mineur et plans d'eau
-  cote de la ligne d'eau pour la crue modélisée
-  Limites communales



Date d'élaboration : Décembre 2011

Sources : BDtopo (c) IGN
DDT 45
DDT 77
DDT 91

0 250 500
Mètres


Echelle : 1 / 10 000