



PLAN DE PRÉVENTION DES RISQUES INONDATION DE LA VALLÉE DE L'ESSONNE

Direction
Départementale
des Territoires
Loiret
Seine-et-Marne
Essonne

Communes : Vert-le-Petit - Echarcon
Fontenay-le-Vicomte




Cartographie des zones réglementaires

4

Légende

-  Zone rouge
-  Zone orange
-  Zone saumon
-  Zone ciel
-  Zone verte


Éléments de repérage

-  Lit mineur et plans d'eau
-  cote de la ligne d'eau pour la crue modélisée
-  Limites communales

Date d'élaboration : Décembre 2011

Sources : BDtopo (c) IGN
DDT 45
DDT 77
DDT 91

0 250 500
Mètres


Echelle : 1 / 10 000

