



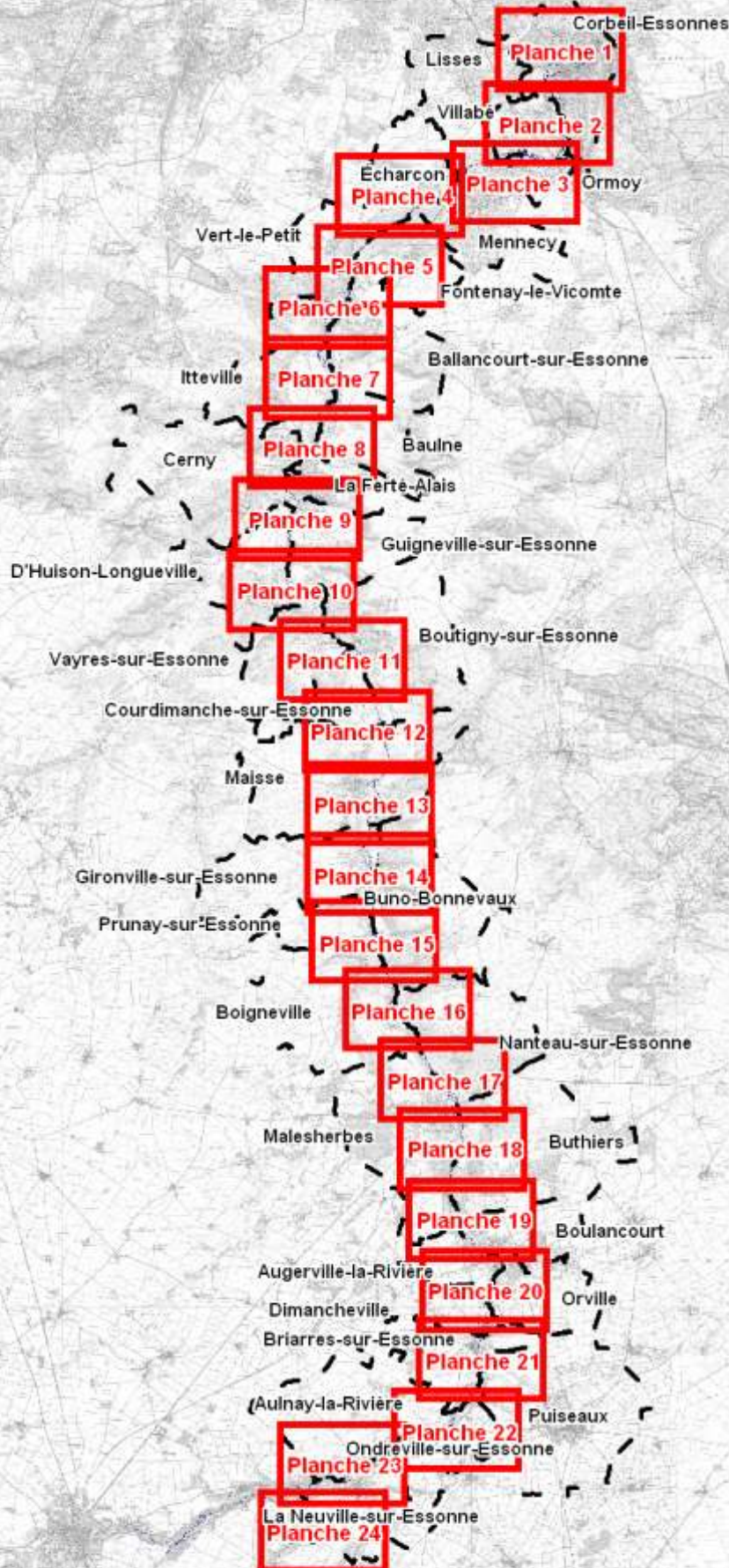
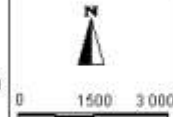
Plan de Prévention des Risques Naturels Majeurs

**Risque inondation de la vallée
de l'Essonne**

**dans les départements du Loiret,
de Seine-et-Marne et de l'Essonne**

CARTOGRAPHIE DES ALEAS







Ministère de l'Énergie, du Développement durable et de l'Équipement
Ministère de l'Équipement, du Transport et de l'Énergie

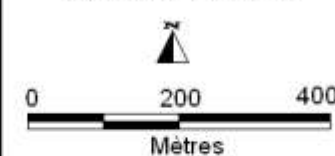
ETUDE PREALABLE A L'ELABORATION DU PLAN DE PREVENTION DE RISQUES INONDATION (PPRI) DE L'ESSONNE

Carte des aléas

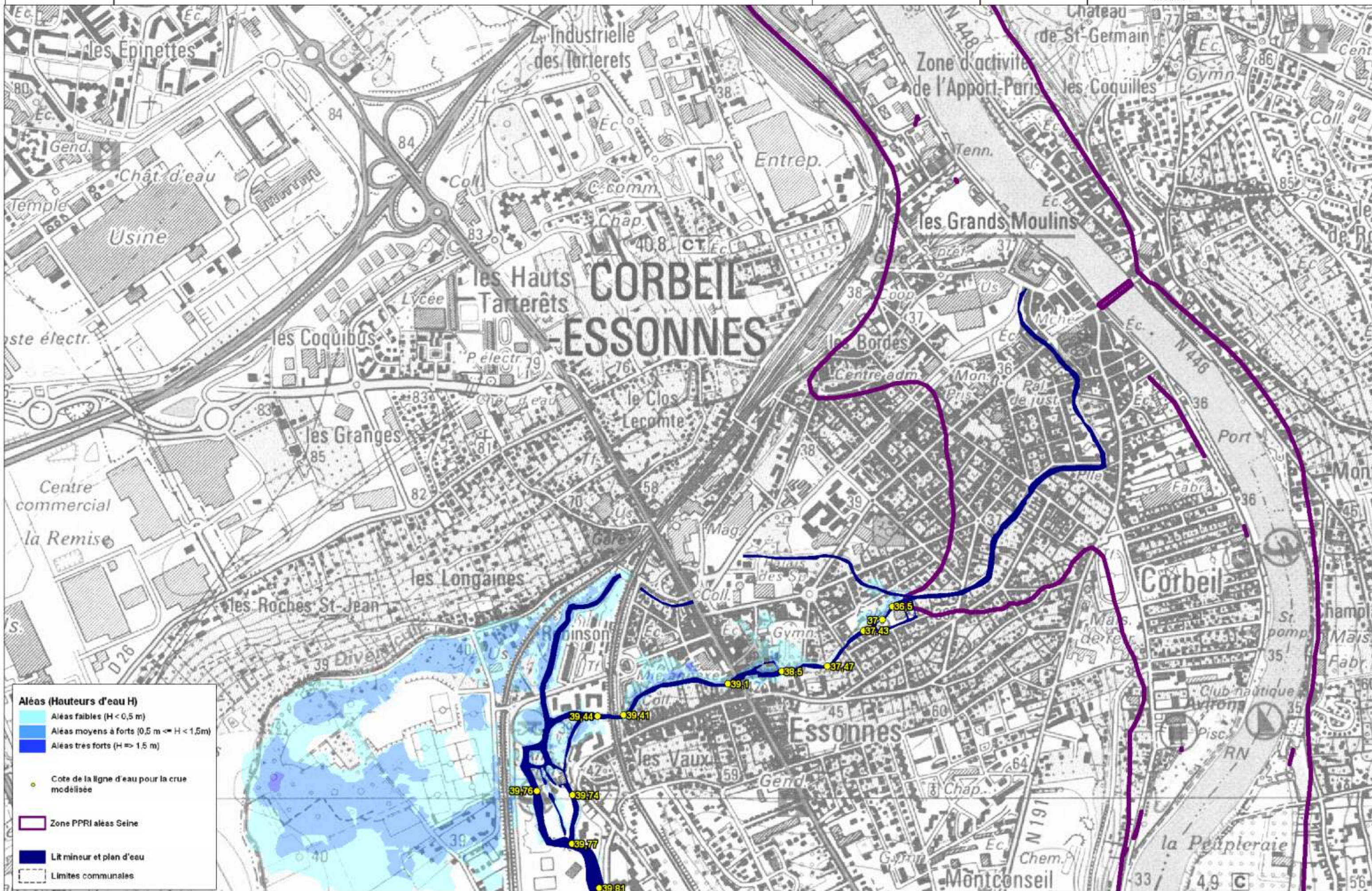
Communes
Corbeil-Essonnes
Lisses

Planche 1

Echelle : 1:10 000



Marché n° 2006-518
Juillet 2010



Aléas (Hauteurs d'eau H)

- Aléas faibles ($H < 0,5$ m)
- Aléas moyens à forts ($0,5 \text{ m} \leq H < 1,5$ m)
- Aléas très forts ($H \geq 1,5$ m)

Cote de la ligne d'eau pour la crue modélisée

Zone PPRI aléas Seine

Lit mineur et plan d'eau

Limites communales



Ministère de l'Énergie, du Développement durable et de l'Équipement
Ministère de l'Environnement, de l'Énergie et de l'Équipement

ETUDE PREALABLE A L'ELABORATION DU PLAN DE PREVENTION DE RISQUES INONDATION (PPRI) DE L'ESSONNE

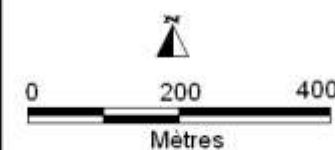
Carte des aléas

Communes

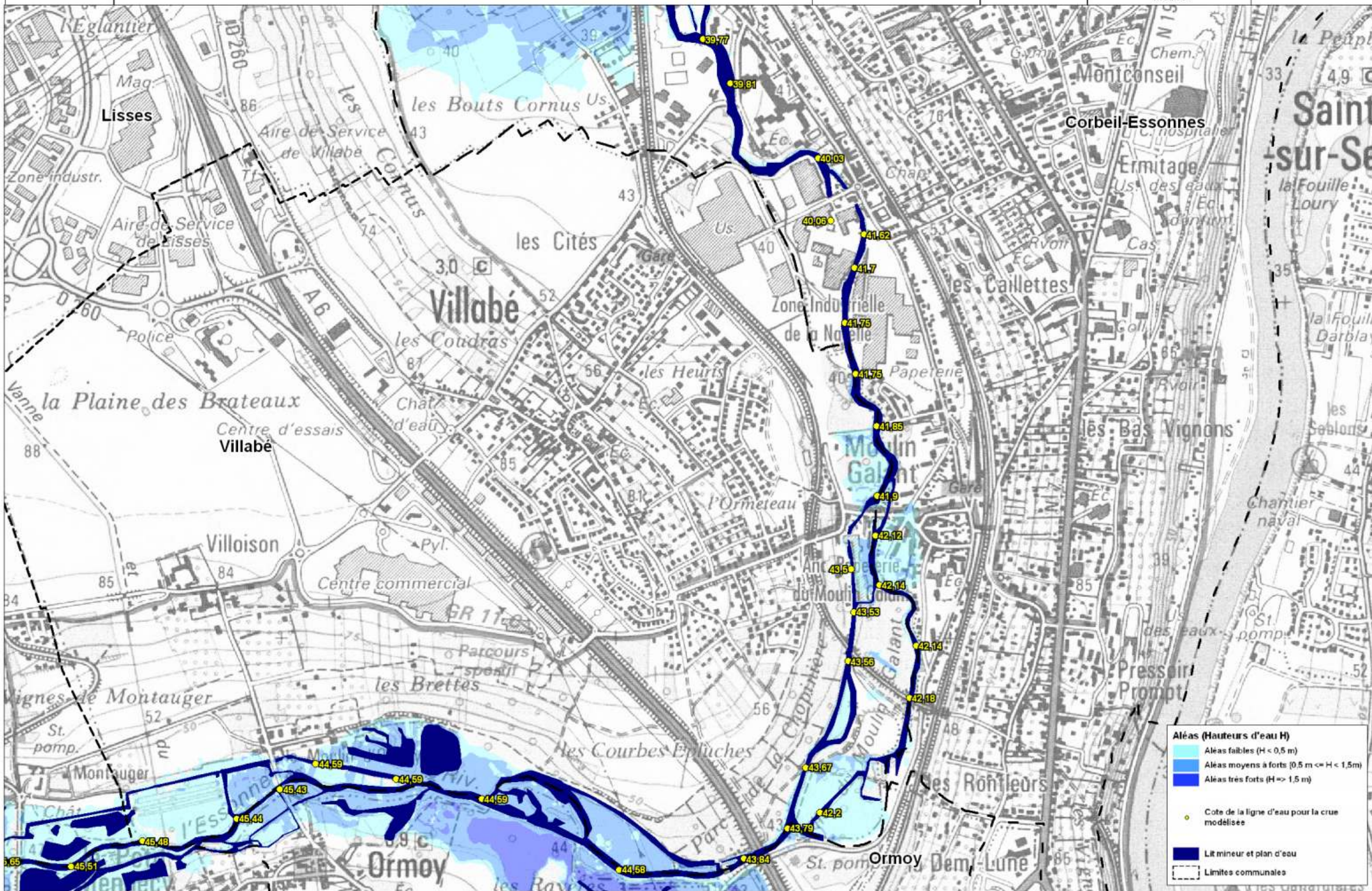
Lisses
Corbeil-Essonnes
Villabé
Ormoiy

Planche 2

Echelle : 1:10 000



Marché n° 2006-518
Juillet 2010



Aléas (Hauteurs d'eau H)

- Aléas faibles ($H < 0,5\text{ m}$)
- Aléas moyens à forts ($0,5\text{ m} \leq H < 1,5\text{ m}$)
- Aléas très forts ($H \geq 1,5\text{ m}$)

Cote de la ligne d'eau pour la crue modélisée

Lit mineur et plan d'eau

Limites communales



Direction
départementale
de l'équipement
et de l'agriculture
Paris

ETUDE PREALABLE A L'ELABORATION DU PLAN DE PREVENTION DE RISQUES INONDATION (PPRI) DE L'ESSONNE

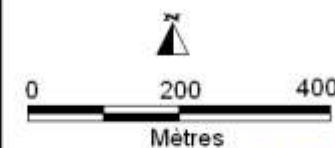
Cartographie des aléas

Communes

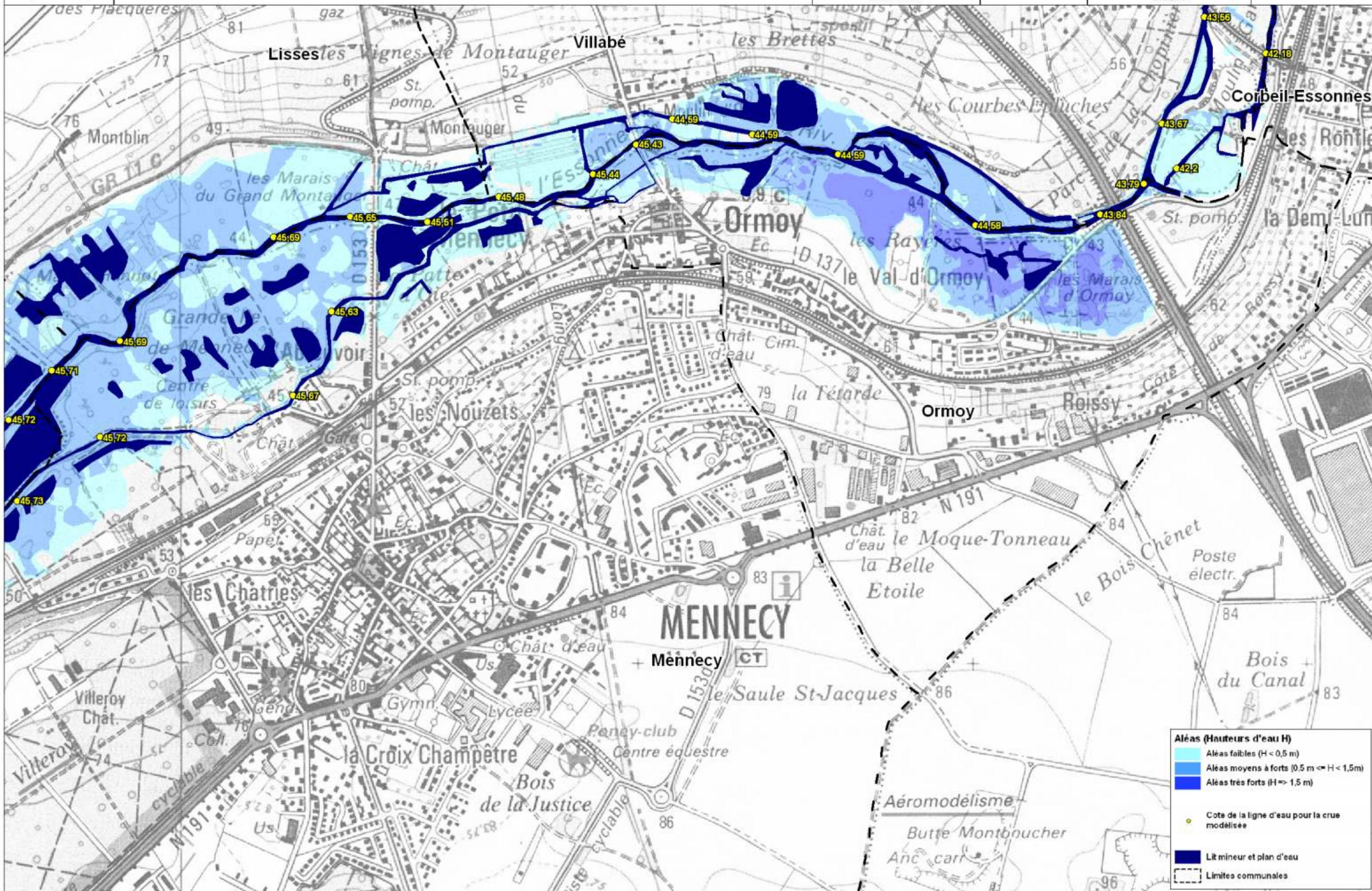
CORBEIL-ESSONNES
VILLABE
ORMOY
MENNECY
LISSES
ECHARCON

Planche 3

Echelle : 1:10 000



Marché n° 2006-518
Juillet 2010



Aléas (Hauteurs d'eau H)

- Aléas faibles (H < 0,5 m)
- Aléas moyens à forts (0,5 m <= H < 1,5m)
- Aléas très forts (H >= 1,5 m)

● Cote de la ligne d'eau pour la crue modélisée

■ Lit mineur et plan d'eau

- - - Limites communales



Etat des
departements
de l'Essonne et
de l'Yveline
2010

ETUDE PREALABLE A L'ELABORATION DU PLAN DE PREVENTION DE RISQUES INONDATION (PPRI) DE L'ESSONNE

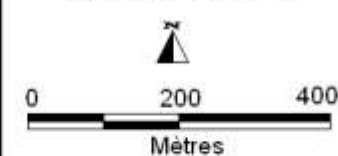
Carte des aleas

Communes

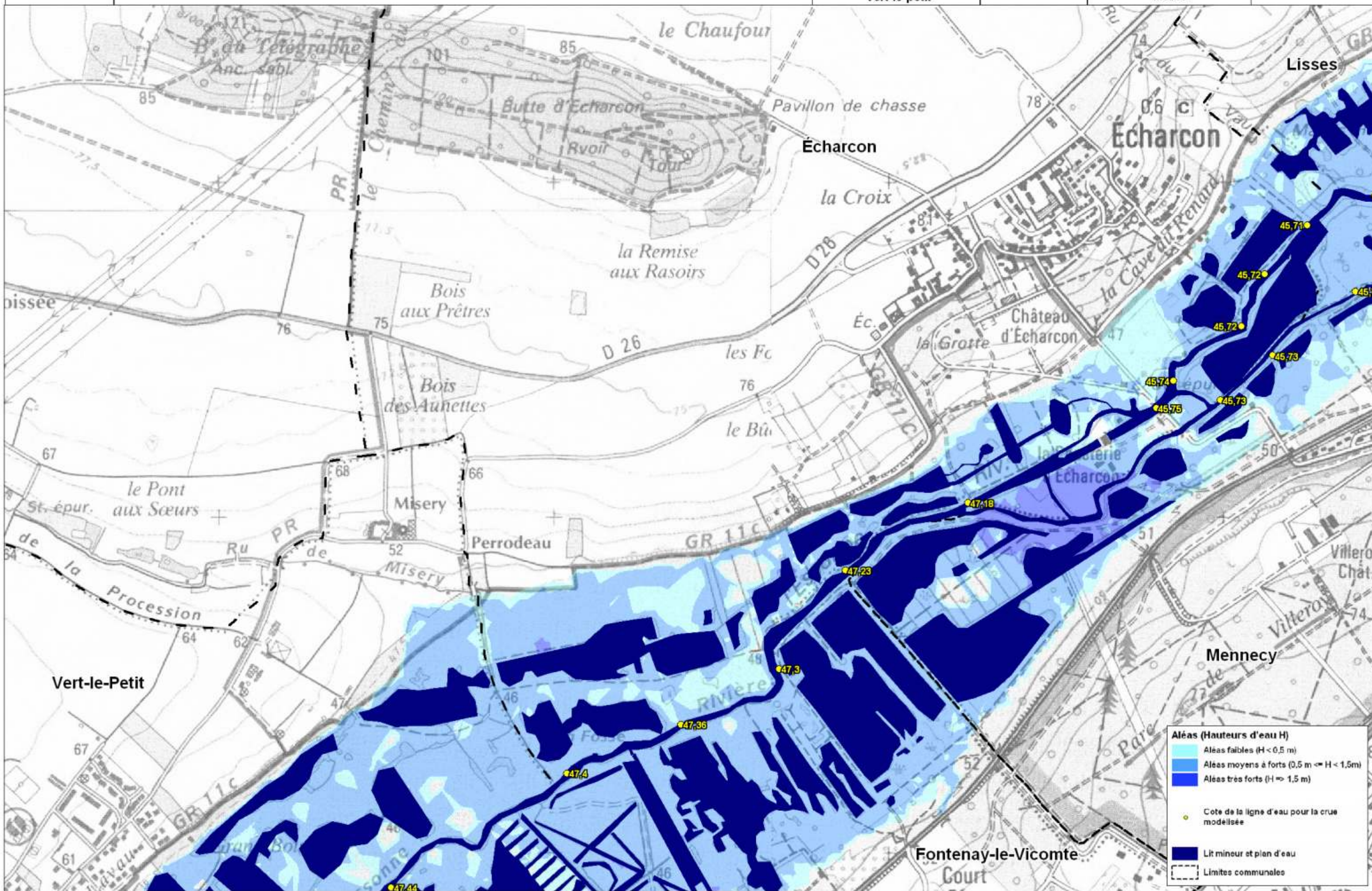
Lisses
Echarcon
Mennecy
Fontenay-le-vicomte
Vert-le-petit

Planche 4

Echelle : 1:10 000



Marché n° 2006-518
Juillet 2010



Aléas (Hauteurs d'eau H)

- Aléas faibles (H < 0,5 m)
- Aléas moyens à forts (0,5 m ≤ H < 1,5m)
- Aléas très forts (H ≥ 1,5 m)

● Cote de la ligne d'eau pour la crue modélisée

■ Lit mineur et plan d'eau

Limites communales



Direction
Départementale
de l'Équipement
et de l'Énergie
12 de l'Essonne
91000

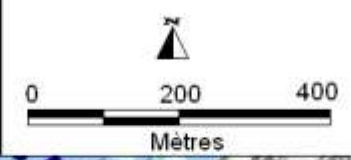
ETUDE PREALABLE A L'ELABORATION DU PLAN DE PREVENTION DE RISQUES INONDATION (PPRI) DE L'ESSONNE

Carte des aleas

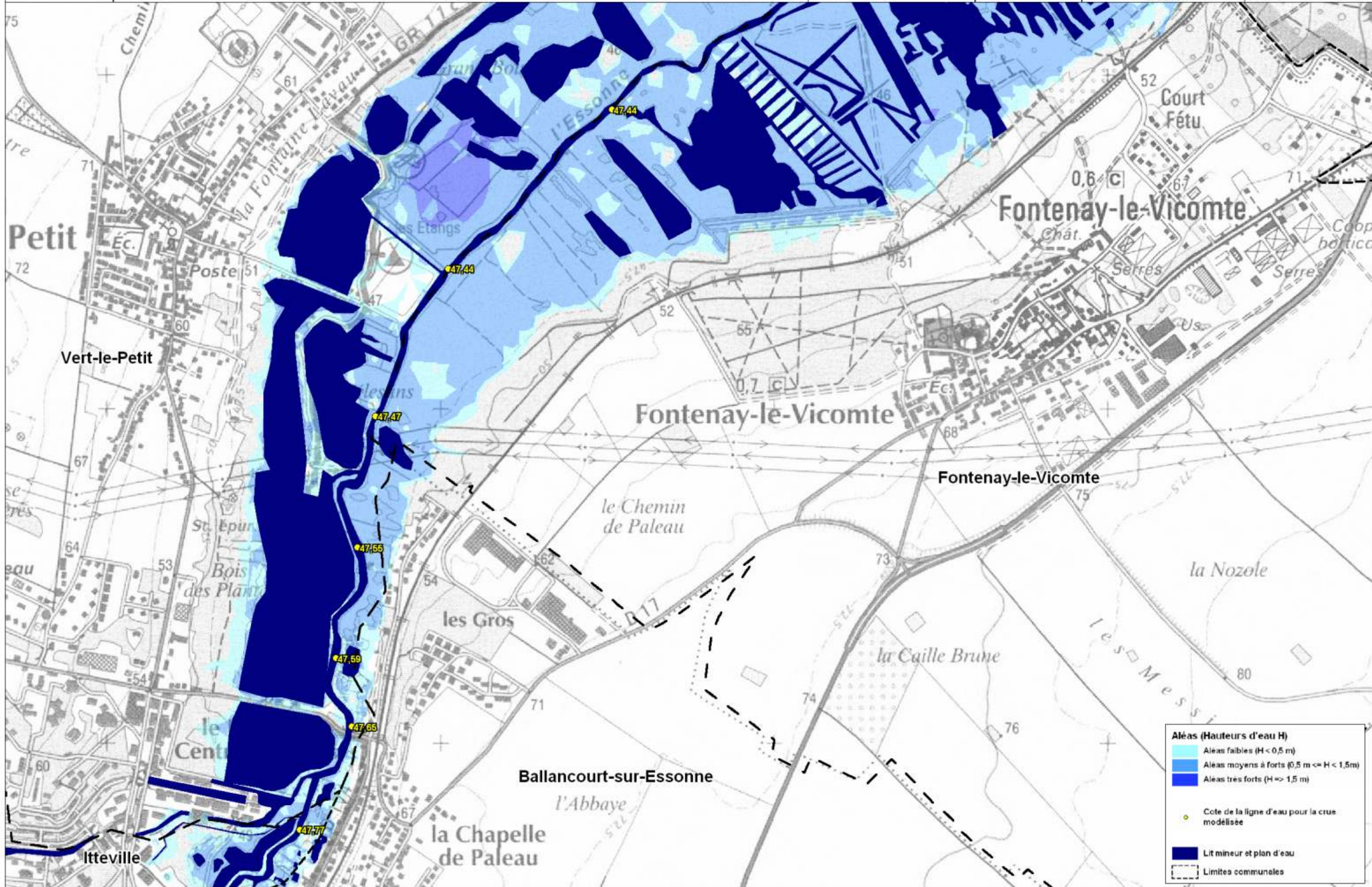
Communes
Mennecy
Fontenay-le-Vicomte
Vert-le-Petit
Ballancourt-sur-Essonne
Itteville

Planche 5

Echelle : 1:10 000



Marché n° 2006-518
Juillet 2010



Aleas (Hauteurs d'eau H)

- Aleas faibles ($H < 0,5 \text{ m}$)
- Aleas moyens à forts ($0,5 \text{ m} \leq H < 1,5 \text{ m}$)
- Aleas très forts ($H \geq 1,5 \text{ m}$)

Cote de la ligne d'eau pour la crue modélisée

Lit mineur et plan d'eau

Limites communales



Direction
départementale
des équipements
et de l'énergie
de l'Essonne

ETUDE PREALABLE A L'ELABORATION DU PLAN DE PREVENTION DE RISQUES INONDATION (PPRI) DE L'ESSONNE

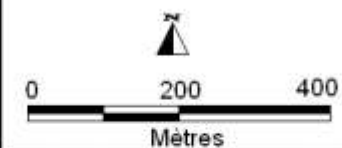
Carte des aieas

Communes

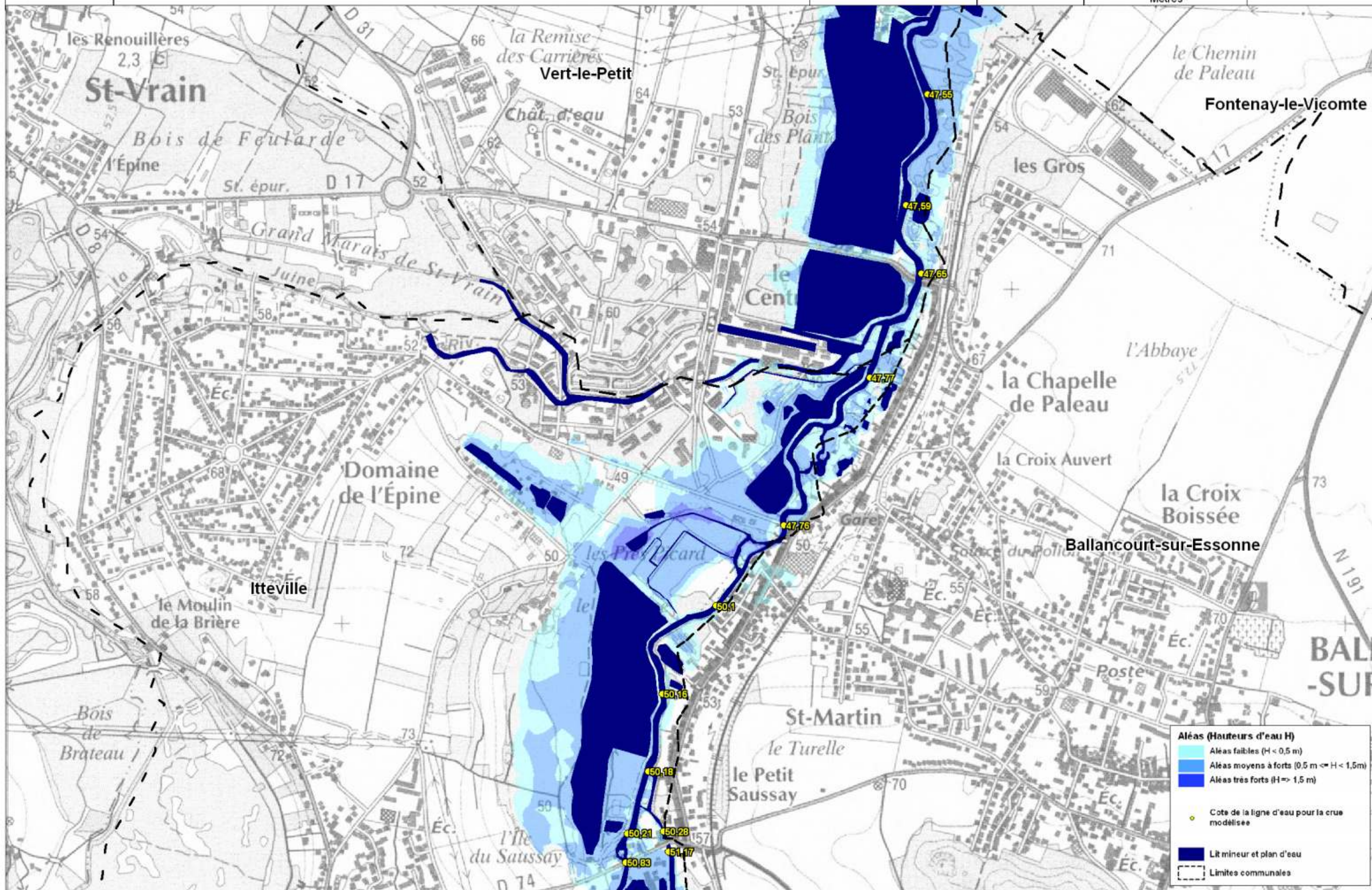
Fontenay-le-Vicomte
Vert-le-Petit
Ballancourt-sur-Essonne
Itteville

Planche 6

Echelle : 1:10 000



Marché n° 2006-518
Juillet 2010





Direction
départementale
de l'équipement
et de l'agriculture
Essonne

ETUDE PREALABLE A L'ELABORATION DU PLAN DE PREVENTION DE RISQUES INONDATION (PPRI) DE L'ESSONNE

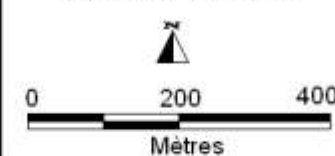
Carte des aleas

Communes

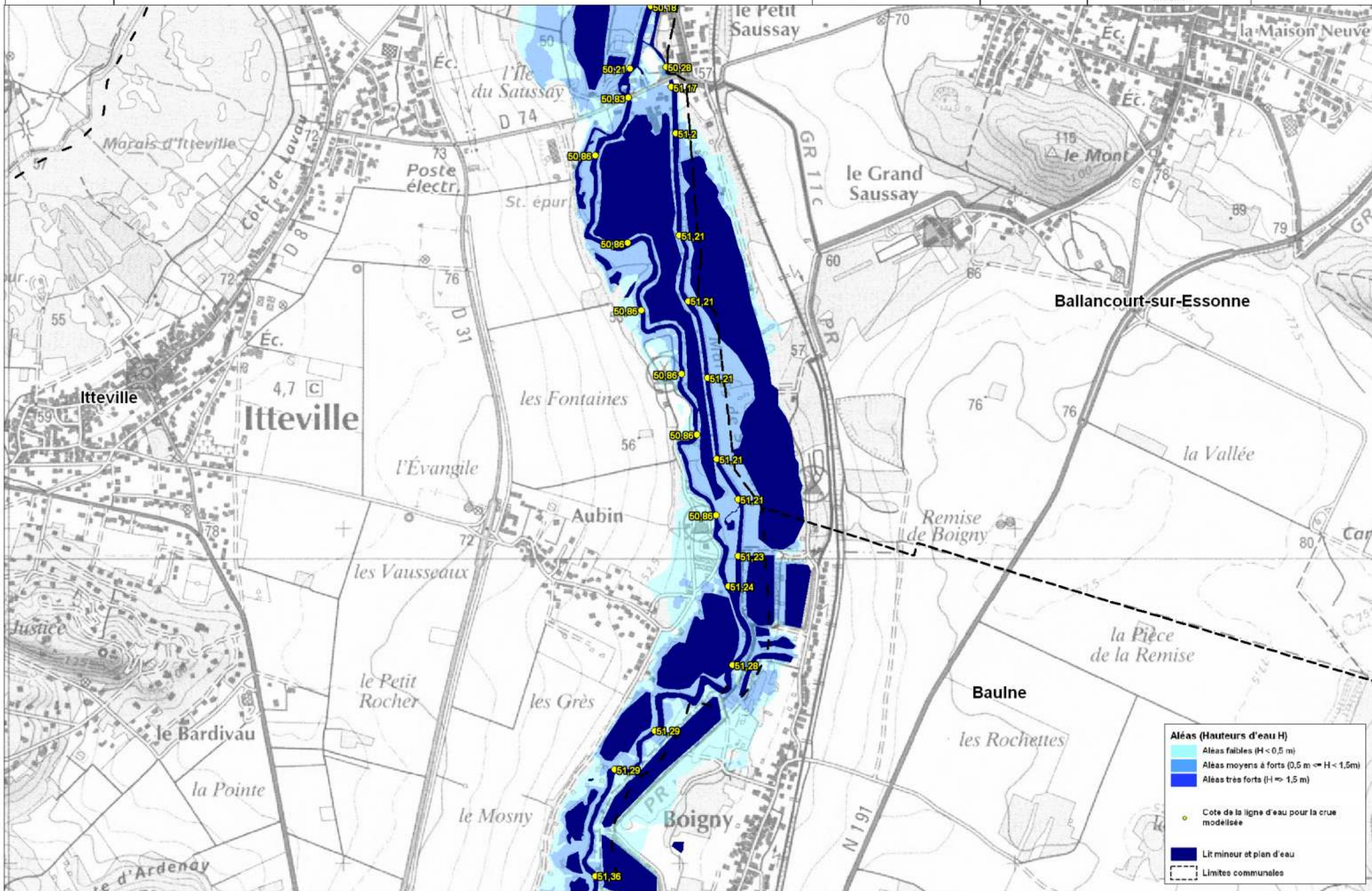
Itteville
Ballancourt-sur-Essonne
Baulne

Planche 7

Echelle : 1:10 000



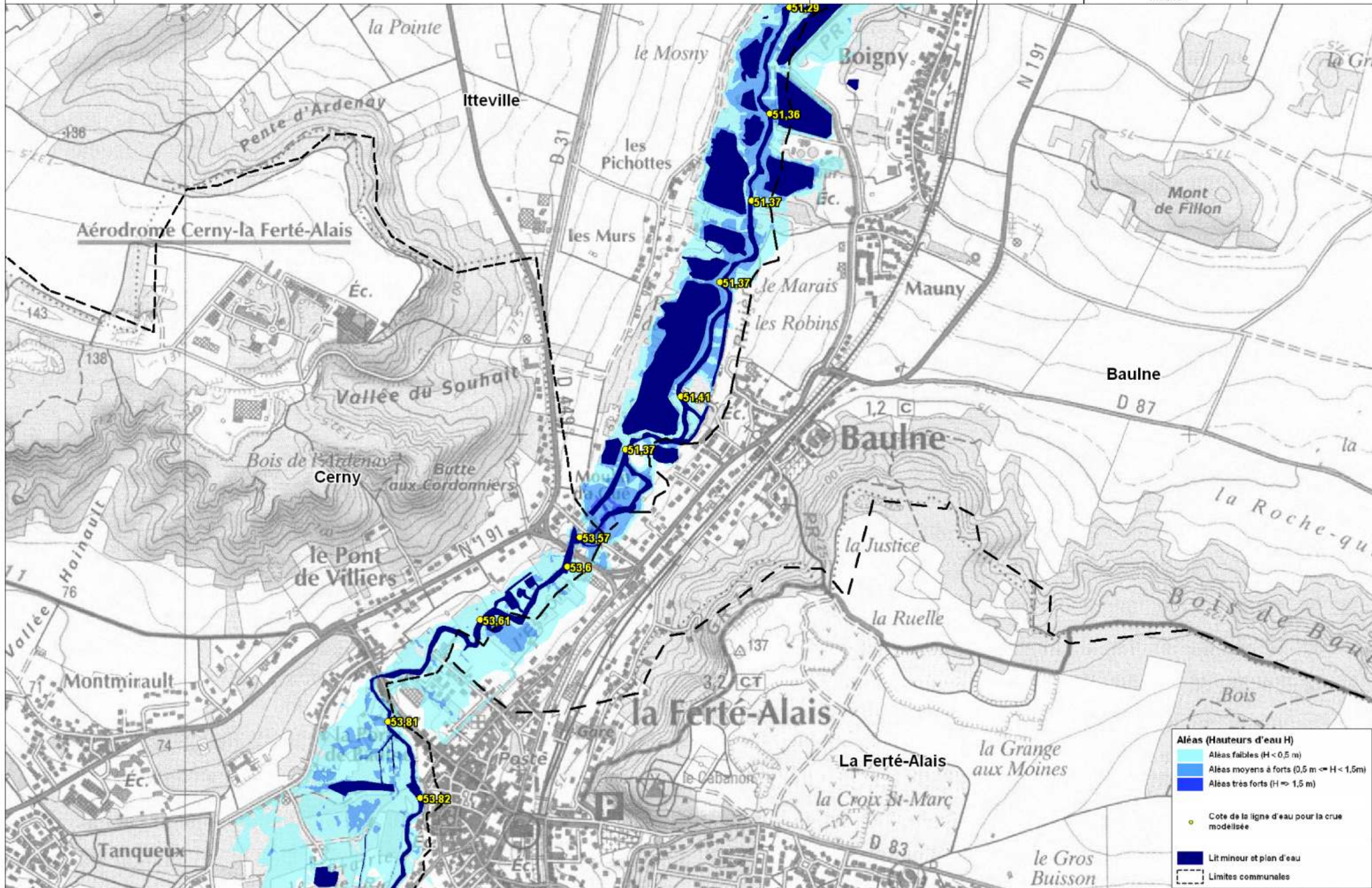
Marché n° 2006-518
Juillet 2010



Aleas (Hauteurs d'eau H)

- Aleas faibles (H < 0,5 m)
- Aleas moyens à forts (0,5 m <= H < 1,5m)
- Aleas très forts (H >= 1,5 m)

- Cote de la ligne d'eau pour la crue modélisée
- Lit mineur et plan d'eau
- Limites communales



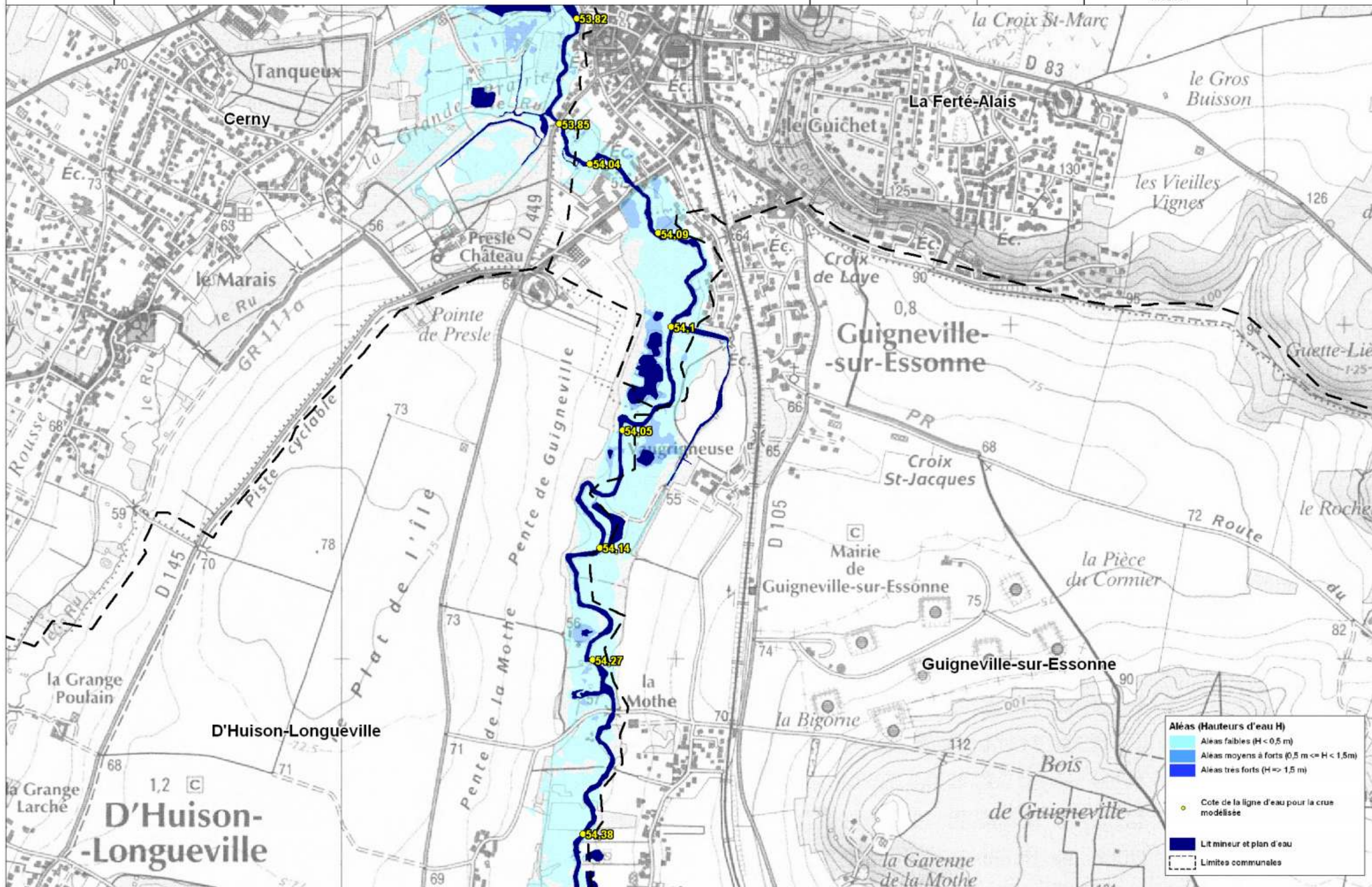
Aléas (Hauteurs d'eau H)

- Aléas faibles (H < 0,5 m)
- Aléas moyens à forts (0,5 m <= H < 1,5 m)
- Aléas très forts (H >= 1,5 m)

• Cote de la ligne d'eau pour la crue modélisée

■ Lit mineur et plan d'eau

--- Limites communales





Ministère
de l'Équipement,
de l'Énergie et
de l'Environnement

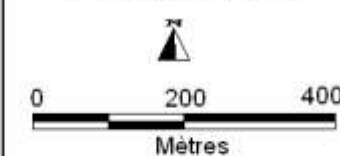
ETUDE PREALABLE A L'ELABORATION DU PLAN DE PREVENTION DE RISQUES INONDATION (PPRI) DE L'ESSONNE

Carte des aléas

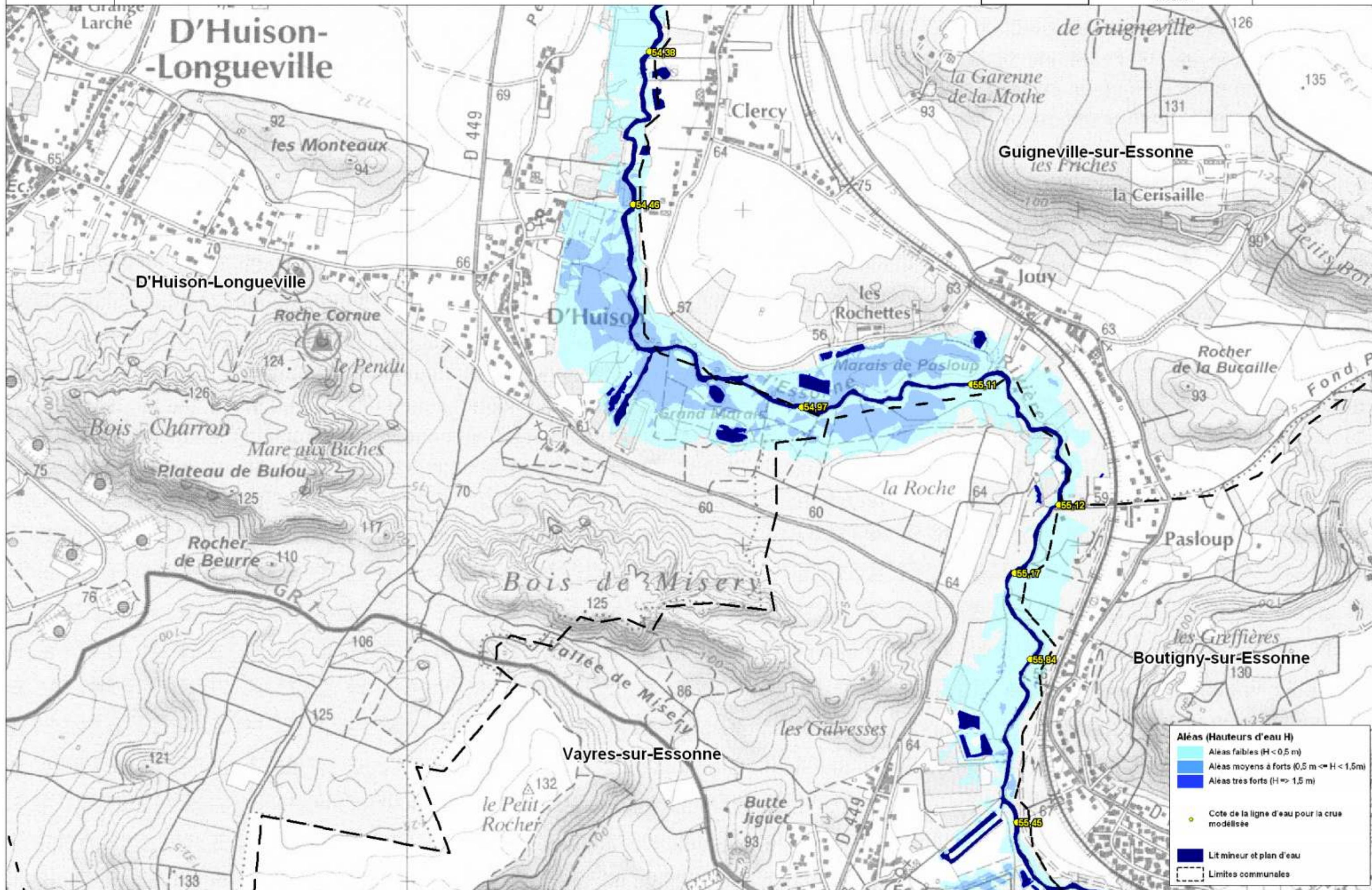
Communes
D'huison-longueville
Guigneville-sur-Essonne
Vayres-sur-Essonne
Boutigny-sur-Essonne

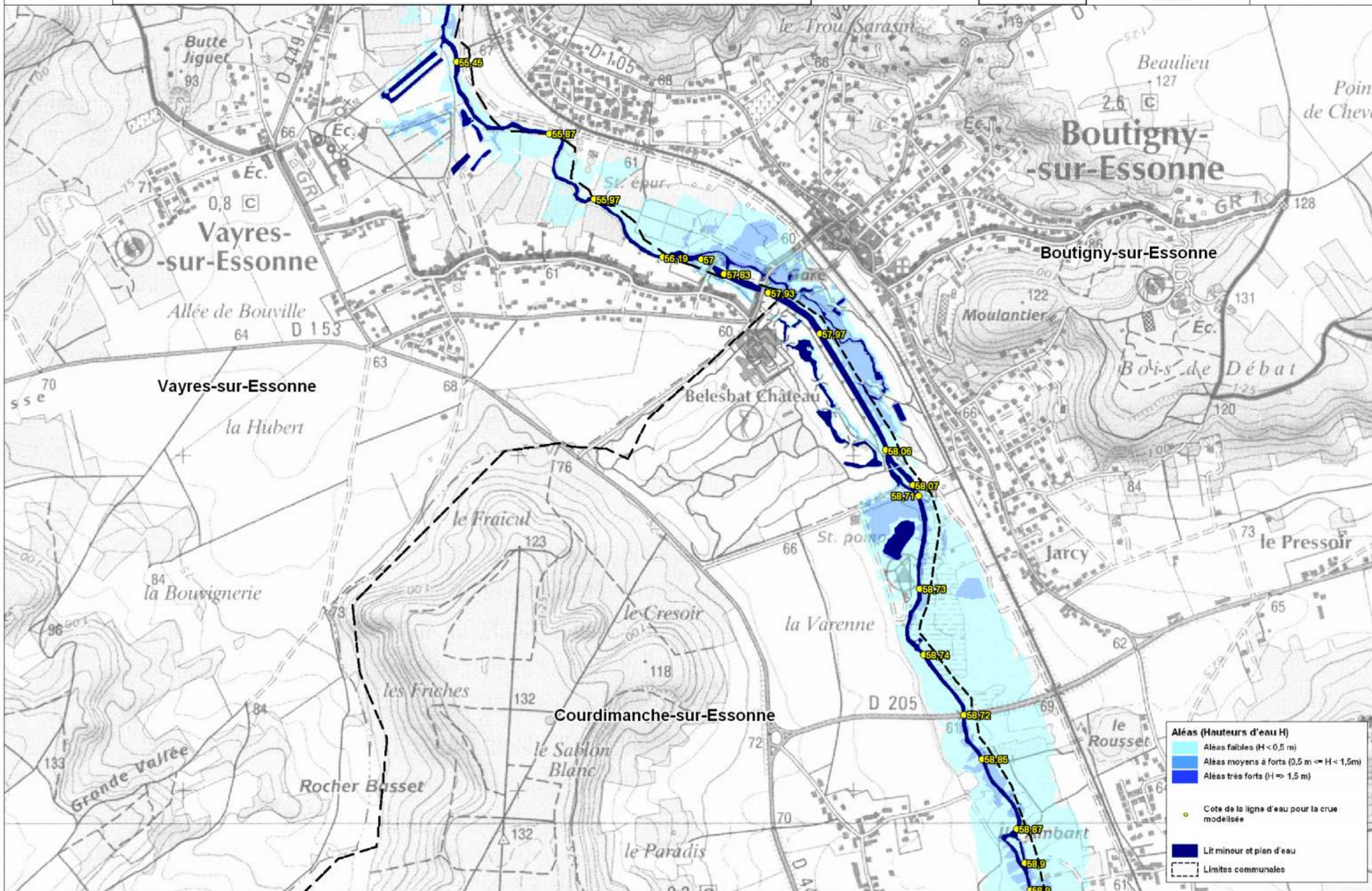
Planche 10

Echelle : 1:10 000



Marché n° 2006-518
Juillet 2010







Service départemental de la prévention des risques

ETUDE PREALABLE A L'ELABORATION DU PLAN DE PREVENTION DE RISQUES INONDATION (PPRI) DE L'ESSONNE

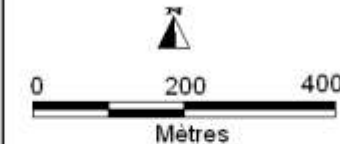
Carte des aléas

Communes

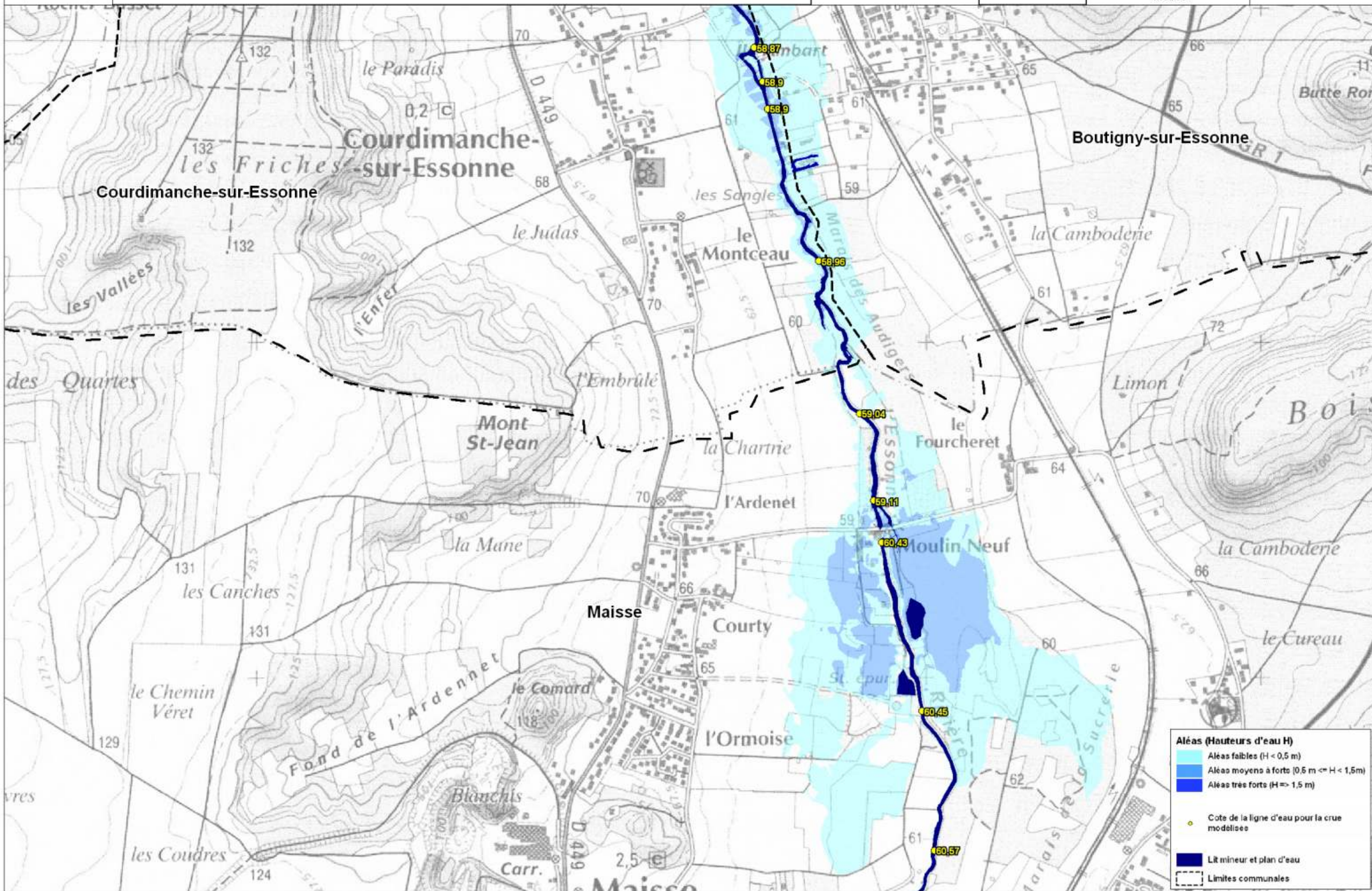
Courdimanche-sur-Essonne
Boutigny-sur-Essonne
Maise

Planche 12

Echelle : 1:10 000

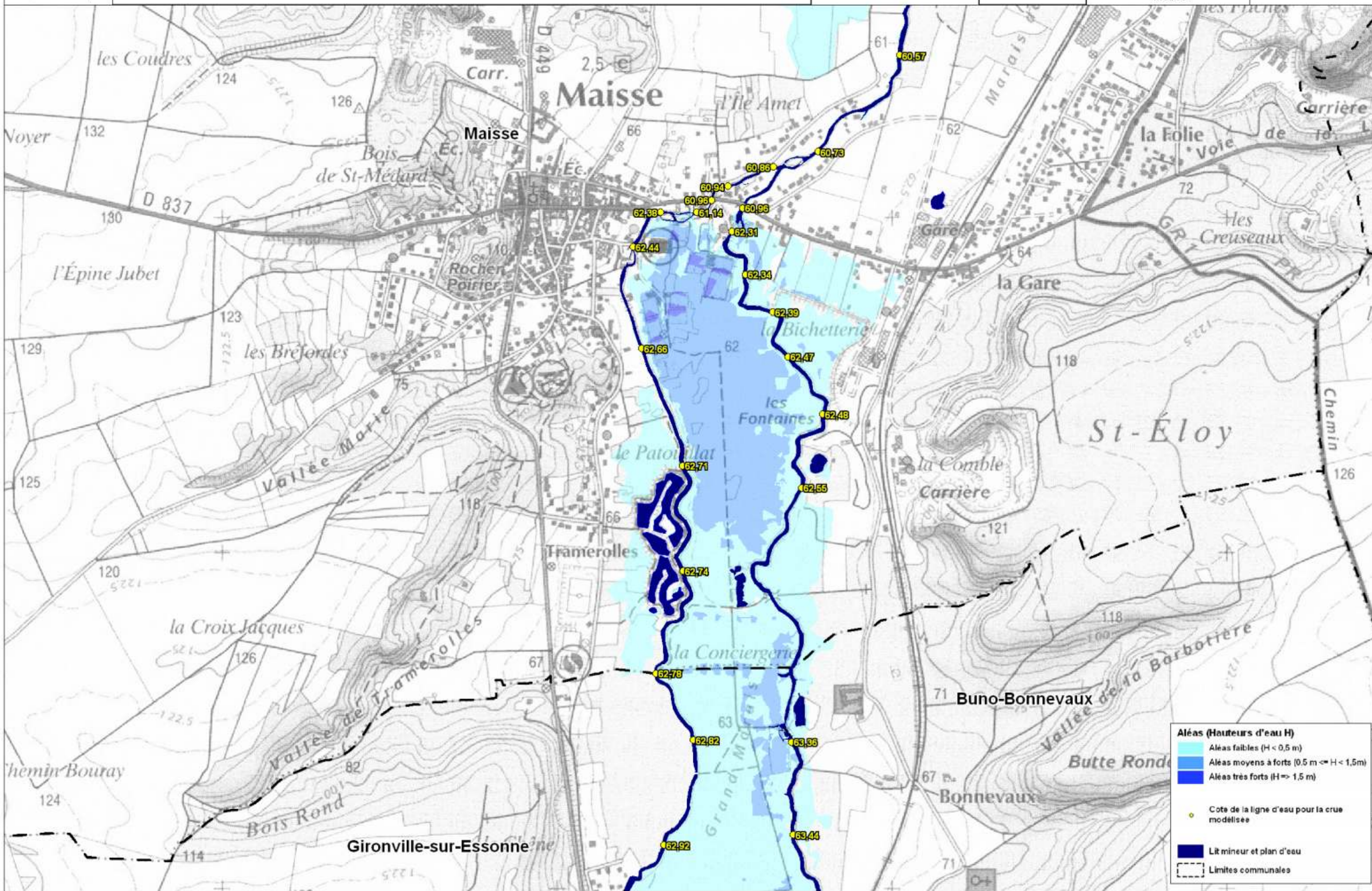


Marché n° 2006-518
Juillet 2010



Aléas (Hauteurs d'eau H)

- Aléas faibles ($H < 0,5$ m)
- Aléas moyens à forts ($0,5 \text{ m} \leq H < 1,5$ m)
- Aléas très forts ($H \geq 1,5$ m)
- Cote de la ligne d'eau pour la crue modélisée
- Lit mineur et plan d'eau
- Limites communales



Aléas (Hauteurs d'eau H)

- Aléas faibles (H < 0,5 m)
- Aléas moyens à forts (0,5 m <= H < 1,5 m)
- Aléas très forts (H >= 1,5 m)

- Cote de la ligne d'eau pour la crue modélisée
- Lit mineur et plan d'eau
- Limites communales



Unité
Département
Région
État

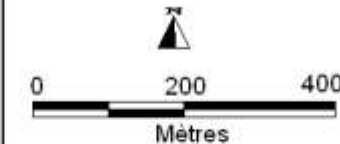
ETUDE PREALABLE A L'ELABORATION DU PLAN DE PREVENTION DE RISQUES INONDATION (PPRI) DE L'ESSONNE

Carte des aleas

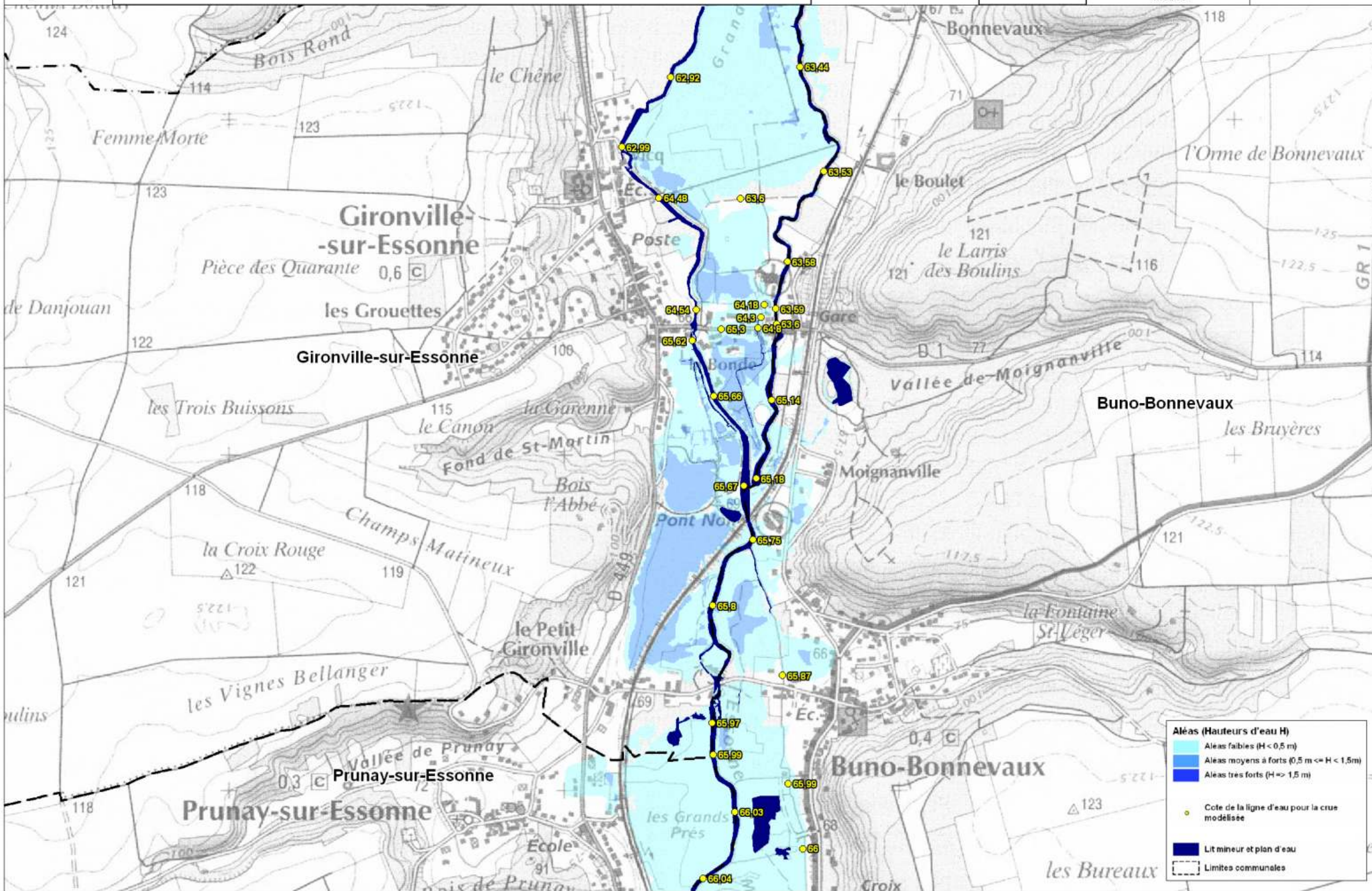
Communes
Gironville-sur-Essonne
Buno-Bonnevaux
Prunay-sur-Essonne

Planche 14

Echelle : 1:10 000



Marché n° 2006-518
Juillet 2010



Aléas (Hauteurs d'eau H)

- Aléas faibles ($H < 0,5$ m)
- Aléas moyens à forts ($0,5 \text{ m} \leq H < 1,5$ m)
- Aléas très forts ($H \geq 1,5$ m)

- Cote de la ligne d'eau pour la crue modélisée
- Lit mineur et plan d'eau
- Limites communales



Direction
Départementale
de l'Équipement
et de l'Énergie
Seine-et-Marne

ETUDE PREALABLE A L'ELABORATION DU PLAN DE PREVENTION DE RISQUES INONDATION (PPRI) DE L'ESSONNE

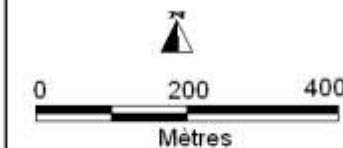
Carte des aieas

Communes

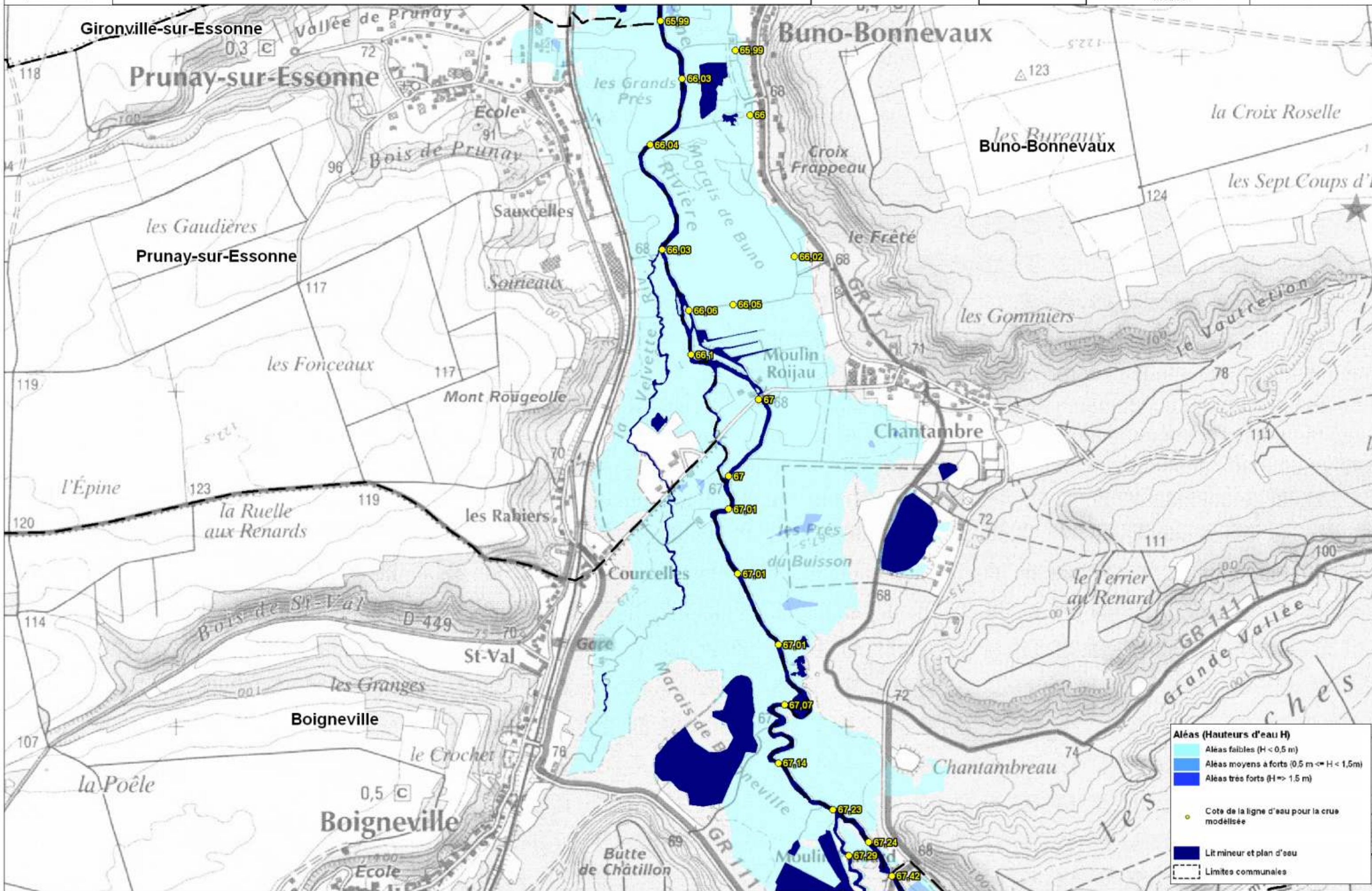
Gironville-sur-Essonne
Prunay-sur-Essonne
Buno-Bonnevaux
Boigneville

Planche 15

Echelle : 1:10 000



Marché n° 2006-518
Juillet 2010



Aléas (Hauteurs d'eau H)

- Aléas faibles (H < 0,5 m)
- Aléas moyens à forts (0,5 m <= H < 1,5m)
- Aléas très forts (H >= 1,5 m)
- Cote de la ligne d'eau pour la crue modélisée
- Lit mineur et plan d'eau
- Limites communales



Document communiqué en application de la loi n° 100 du 10/07/2000

ETUDE PREALABLE A L'ELABORATION DU PLAN DE PREVENTION DE RISQUES INONDATION (PPRI) DE L'ESSONNE

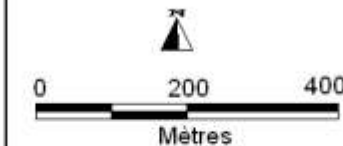
Carte des aleas

Communes

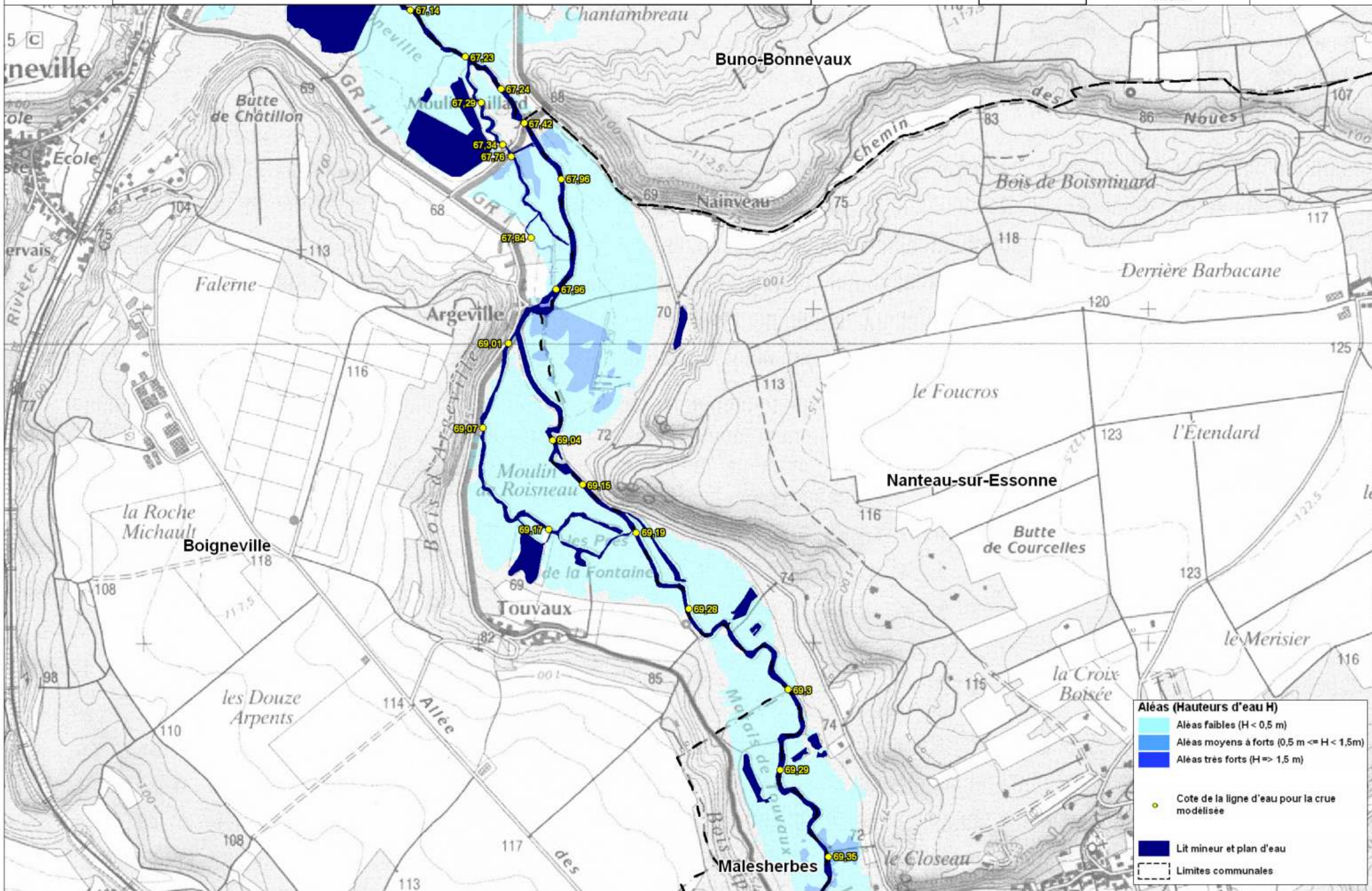
Buno-Bonnevaux
Boigneville
Nanteau-sur-Essonne
Malesherbes

Planche 16

Echelle : 1:10 000



Marché n° 2006-518
Juillet 2010



Aléas (Hauteurs d'eau H)

- Aléas faibles (H < 0,5 m)
- Aléas moyens à forts (0,5 m <= H < 1,5m)
- Aléas très forts (H >= 1,5 m)

- Cote de la ligne d'eau pour la crue modélisée
- Lit mineur et plan d'eau
- Limites communales



Direction
départementale
des territoires
et de l'équipement
rural

ETUDE PREALABLE A L'ELABORATION DU PLAN DE PREVENTION DE RISQUES INONDATION (PPRI) DE L'ESSONNE

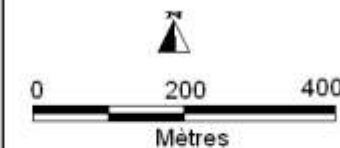
Carte des aleas

Communes

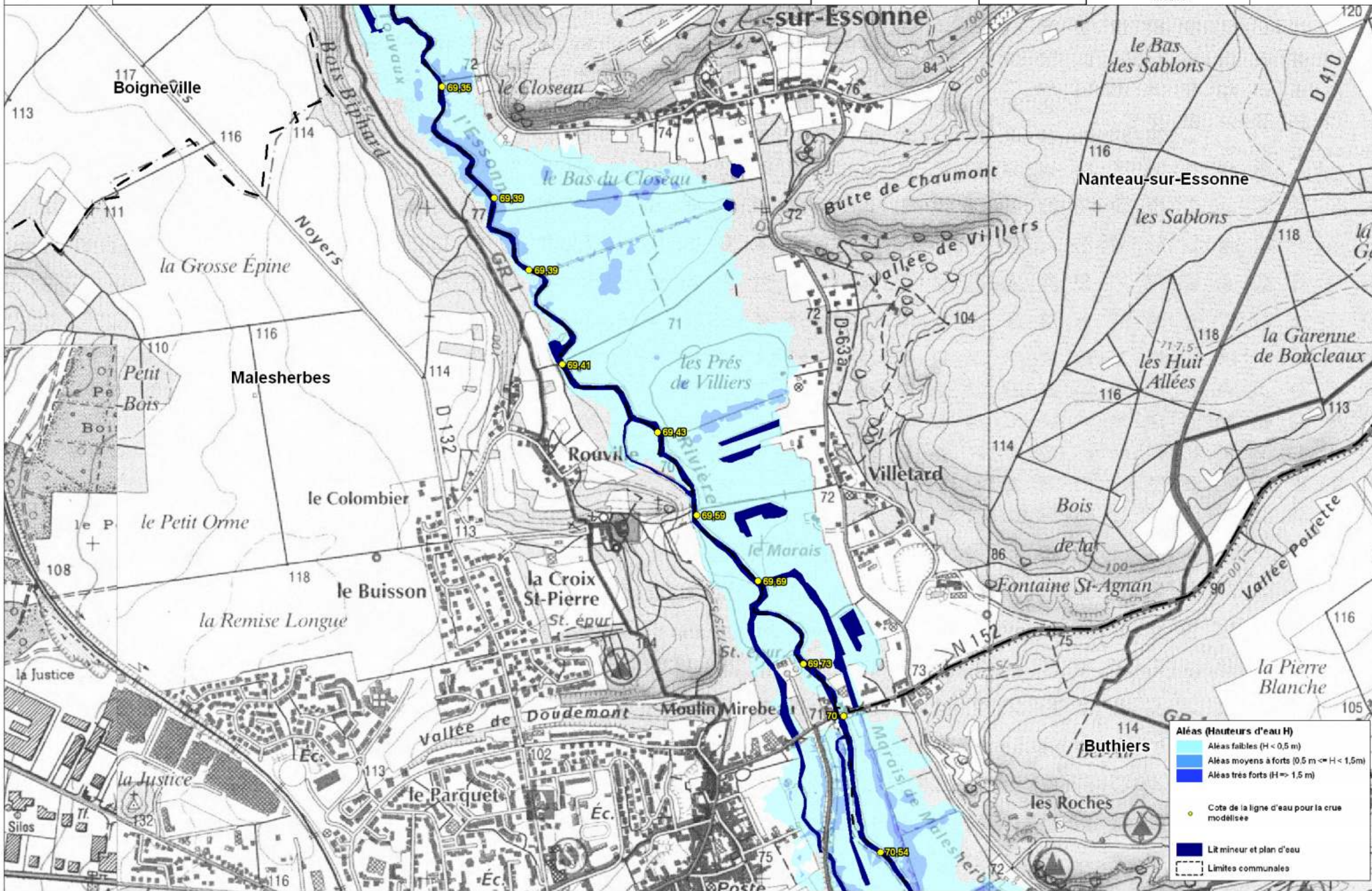
Boigneville
Nanteau-sur-Essonne
Malesherbes
Buthiers

Planche 17

Echelle : 1:10 000



Marché n° 2006-518
Juillet 2010





Etat
Département de l'Essonne
18 de l'Essonne
CSD 19

ETUDE PREALABLE A L'ELABORATION DU PLAN DE PREVENTION DE RISQUES INONDATION (PPRI) DE L'ESSONNE

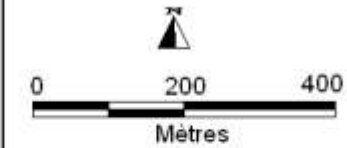
Carte des aléas

Communes

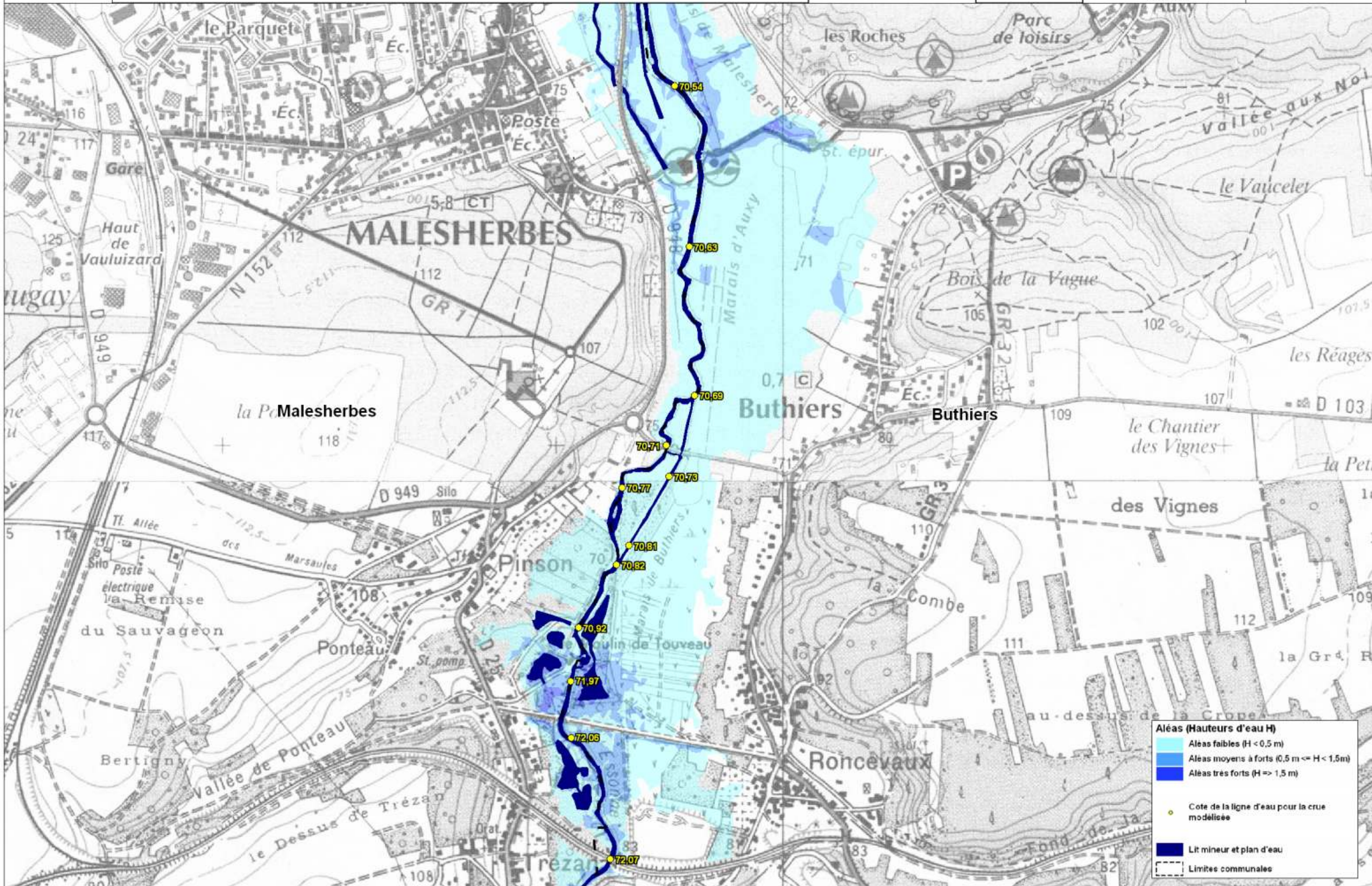
Malesherbes
Buthiers

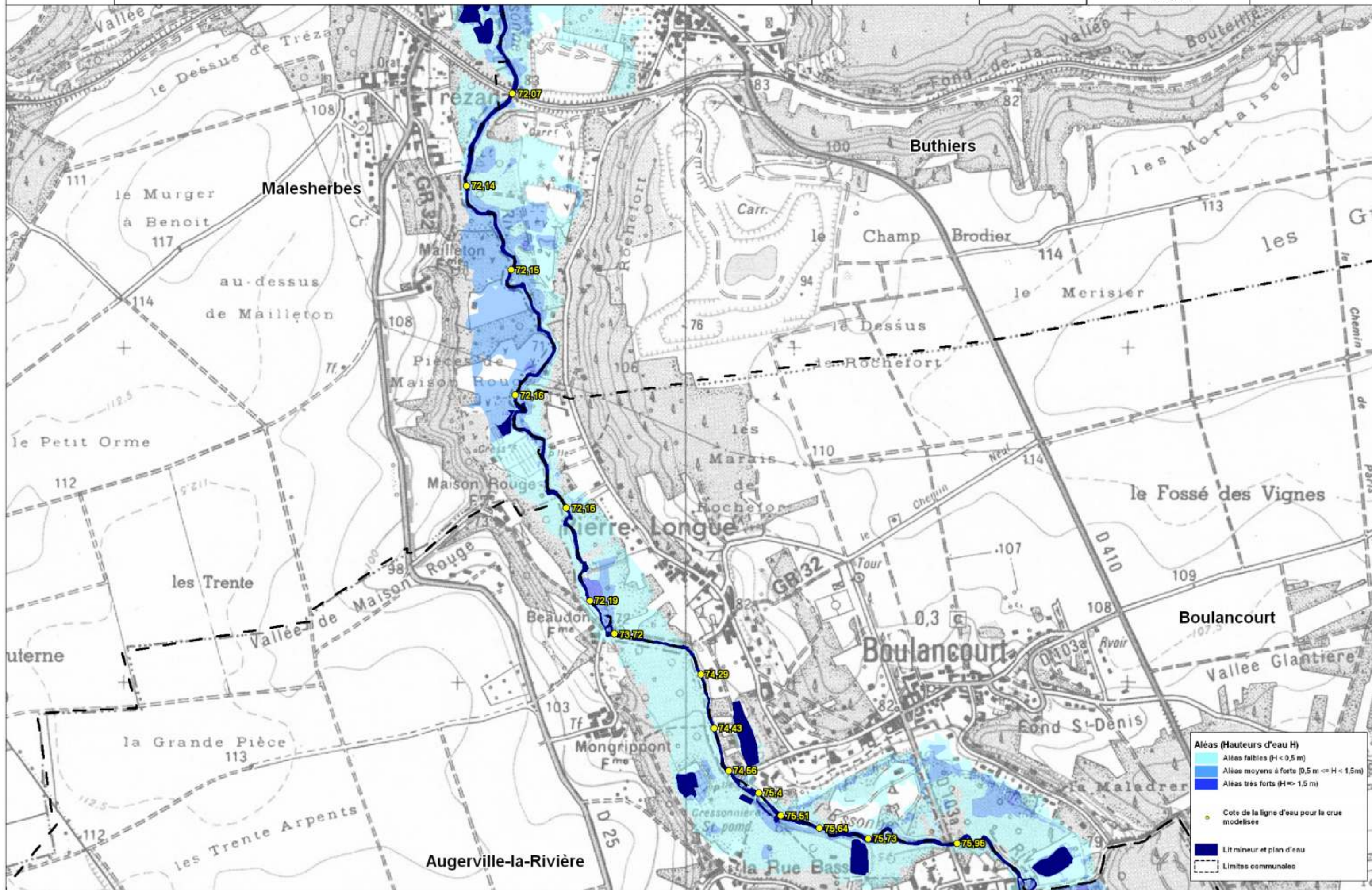
Planche 18

Echelle : 1:10 000



Marché n° 2006-518
Juillet 2010







Direction
Départementale
de l'Équipement
et de l'Agriculture

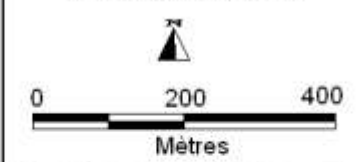
ETUDE PREALABLE A L'ELABORATION DU PLAN DE PREVENTION DE RISQUES INONDATION (PPRI) DE L'ESSONNE

Carte des aleas

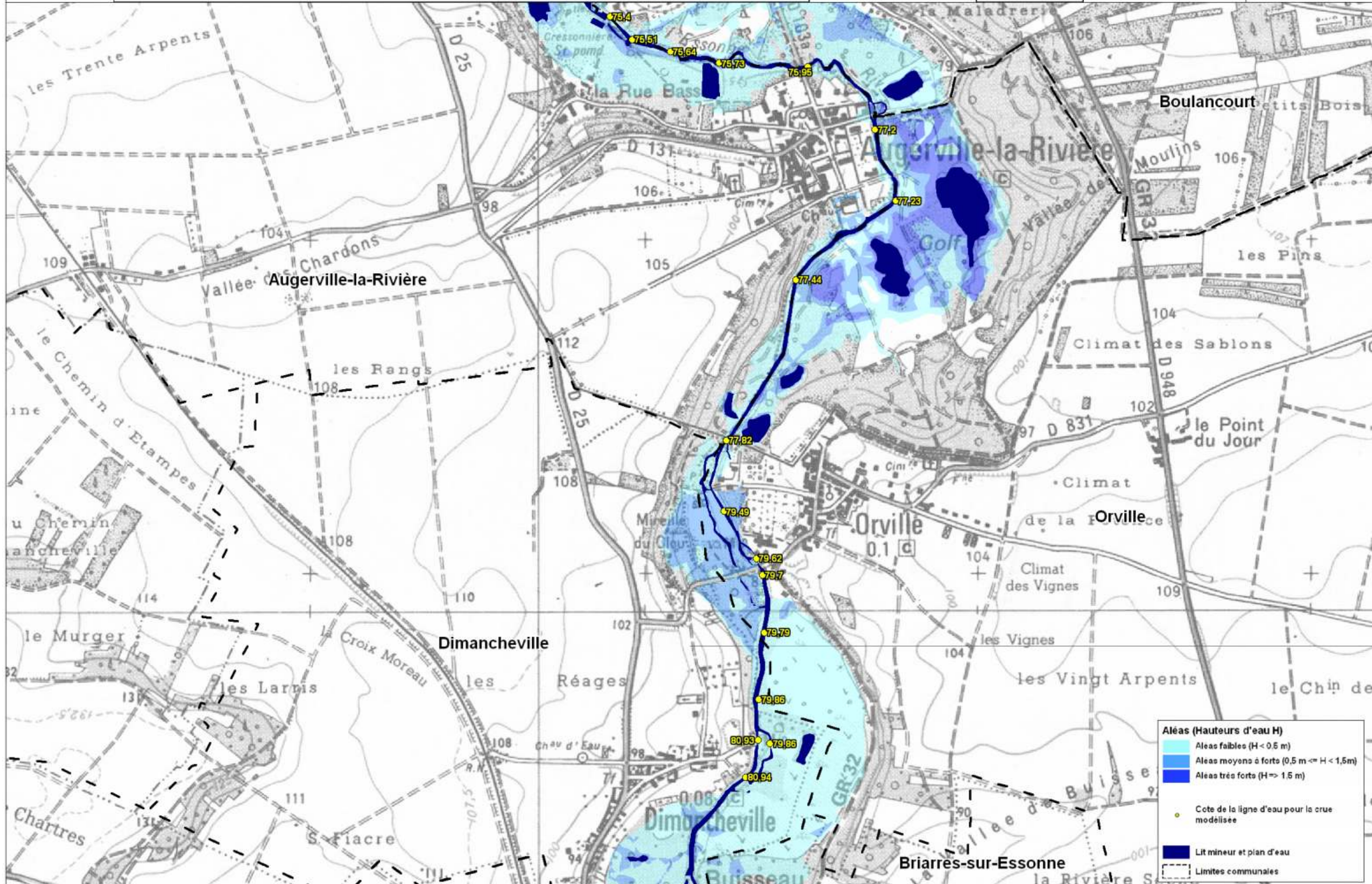
Communes
Boulancourt
Augerville-la-rivière
Orville
Dimancheville
Briarres-sur-Essonne

Planche 20

Echelle : 1:10 000



Marché n° 2006-518
Juillet 2010



Aleas (Hauteurs d'eau H)

- Aleas faibles (H < 0.5 m)
- Aleas moyens à forts (0.5 m ≤ H < 1.5 m)
- Aleas très forts (H ≥ 1.5 m)

● Cote de la ligne d'eau pour la crue modélisée

■ Lit mineur et plan d'eau

- - - Limites communales



Direction
Départementale
de l'Équipement
et de la
Détention

ETUDE PREALABLE A L'ELABORATION DU PLAN DE PREVENTION DE RISQUES INONDATION (PPRI) DE L'ESSONNE

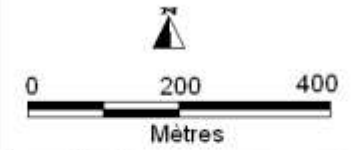
Carte des aieas

Communes

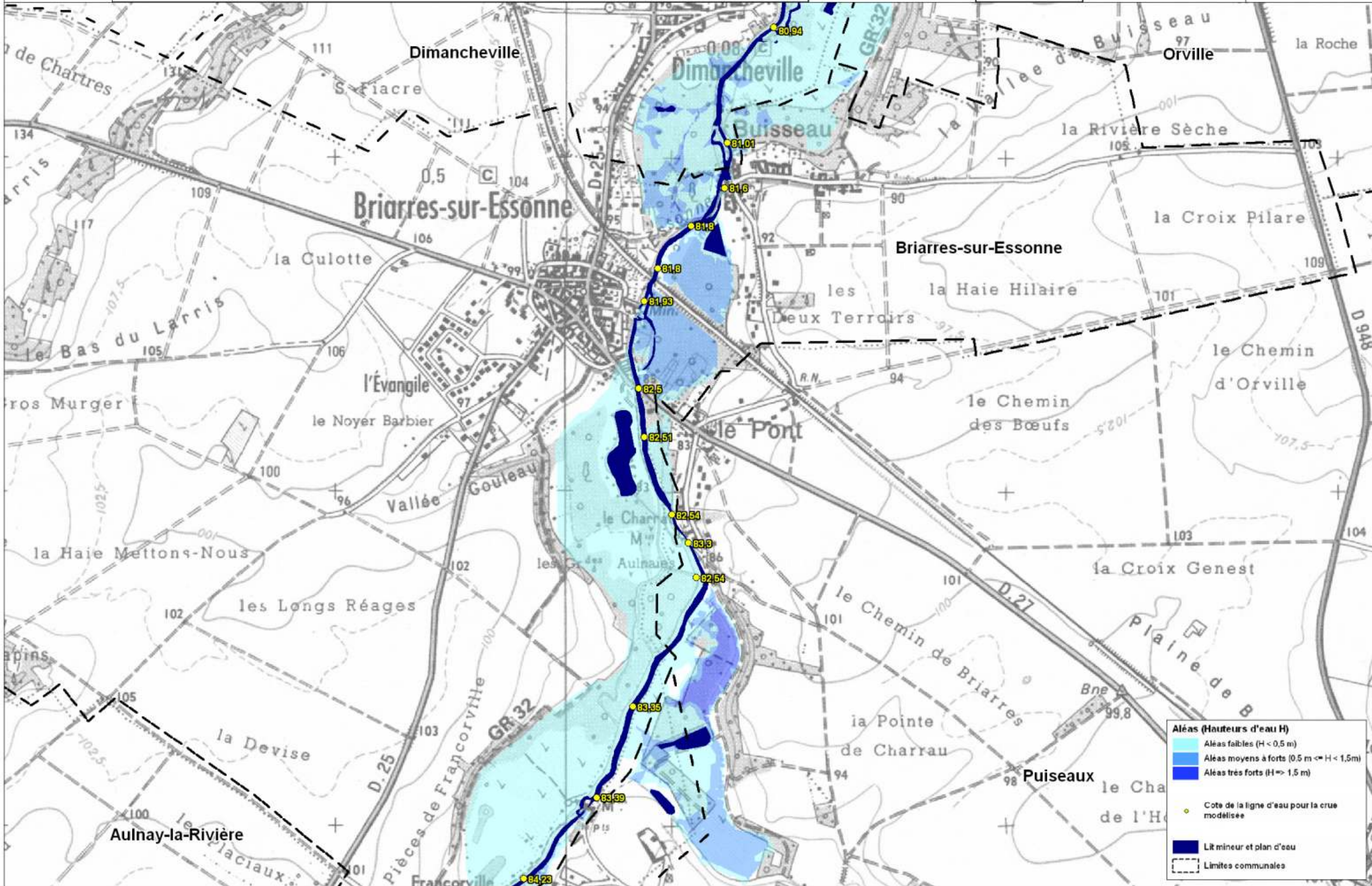
Dimancheville
Briarres-sur-Essonne
Puisseaux
Aulnay-la-rivière

Planche 21

Echelle : 1:10 000



Marché n° 2006-518
Juillet 2010



- Aléas (Hauteurs d'eau H)**
- Aléas faibles ($H < 0,5$ m)
 - Aléas moyens à forts ($0,5 \text{ m} \leq H < 1,5$ m)
 - Aléas très forts ($H \geq 1,5$ m)
 - Cote de la ligne d'eau pour la crue modélisée
 - Lit mineur et plan d'eau
 - Limites communales



Ministère de l'Énergie, du Développement durable et de l'Équipement
Ministère de l'Environnement, de l'Énergie et de l'Équipement

ETUDE PREALABLE A L'ELABORATION DU PLAN DE PREVENTION DE RISQUES INONDATION (PPRI) DE L'ESSONNE

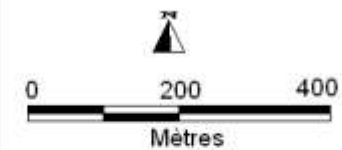
Carte des aieas

Communes

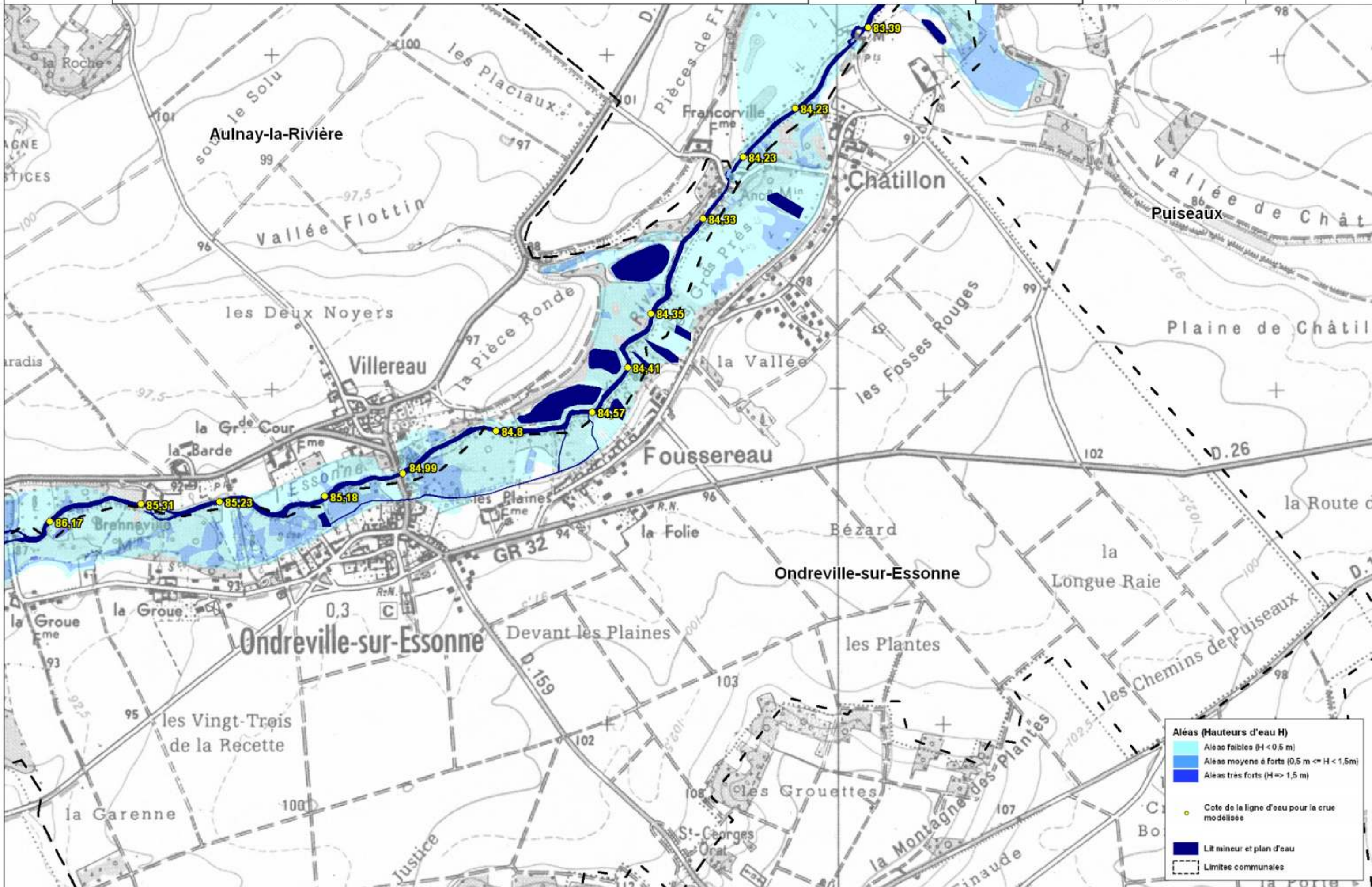
Briarres-sur-Essonne
Puisseaux
Aulnay-la-rivière
Ondreville-sur-Essonne

Planche 22

Echelle : 1:10 000



Marché n° 2006-518
Juillet 2010



Aieas (Hauteurs d'eau H)

- Aieas faibles ($H < 0,5$ m)
- Aieas moyens à forts ($0,5 \text{ m} \leq H < 1,5$ m)
- Aieas très forts ($H \geq 1,5$ m)
- Cote de la ligne d'eau pour la crue modélisée
- Lit mineur et plan d'eau
- Limites communales



Département de l'Essonne
Service de l'Urbanisme et de l'Équipement
Cote 10

ETUDE PREALABLE A L'ELABORATION DU PLAN DE PREVENTION DE RISQUES INONDATION (PPRI) DE L'ESSONNE

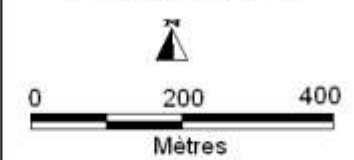
Carte des aleas

Communes

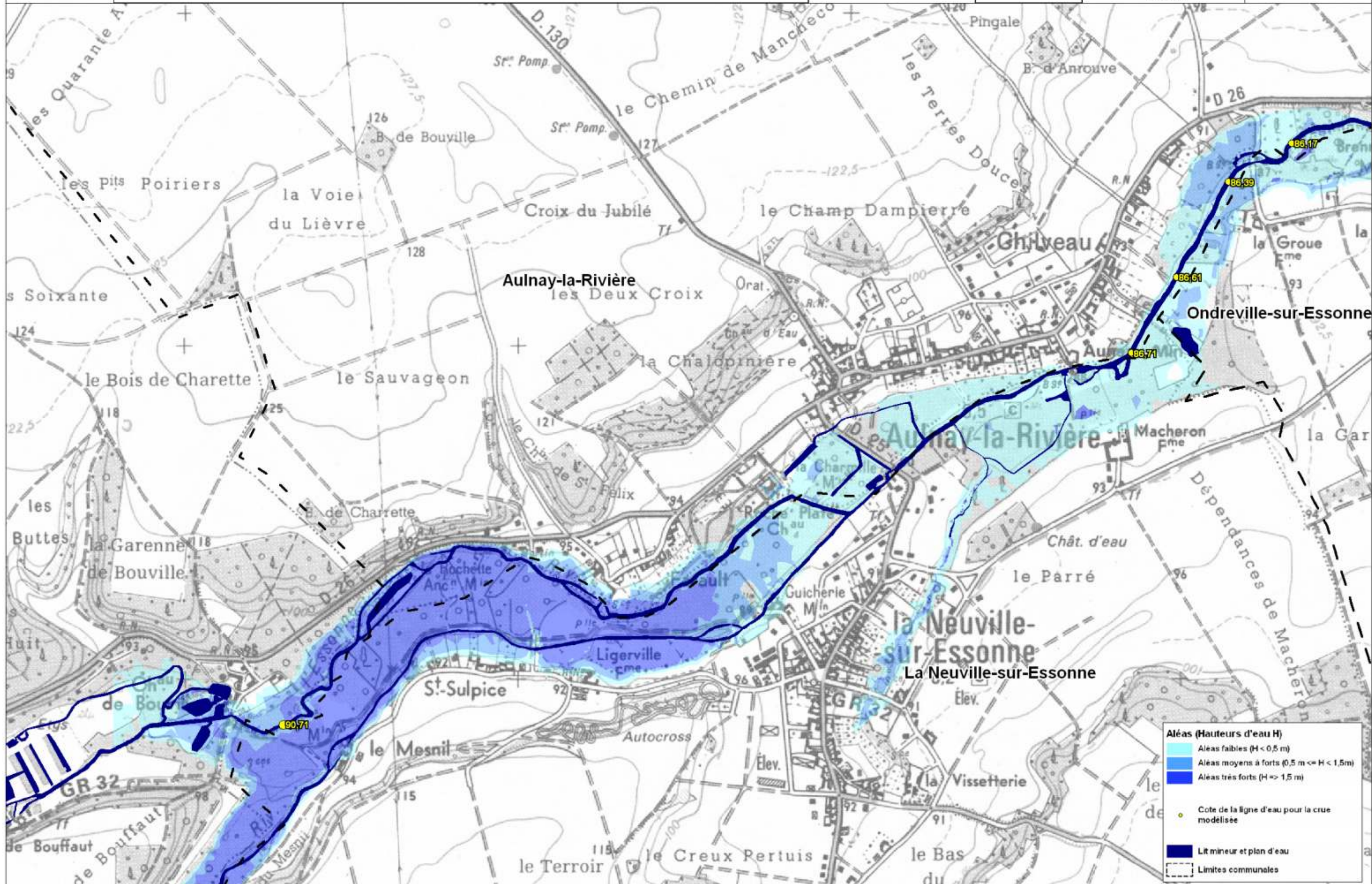
Aulnay-la-rivière
Ondreville-sur-Essonne
La Neuville-sur-Essonne

Planche 23

Echelle : 1:10 000



Marché n° 2006-518
Juillet 2010





Fédération
des associations
de riverains
de l'Essonne
Civique

ETUDE PREALABLE A L'ELABORATION DU PLAN DE PREVENTION DE RISQUES INONDATION (PPRI) DE L'ESSONNE

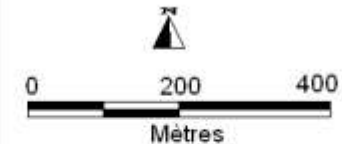
Carte des aleas

Communes

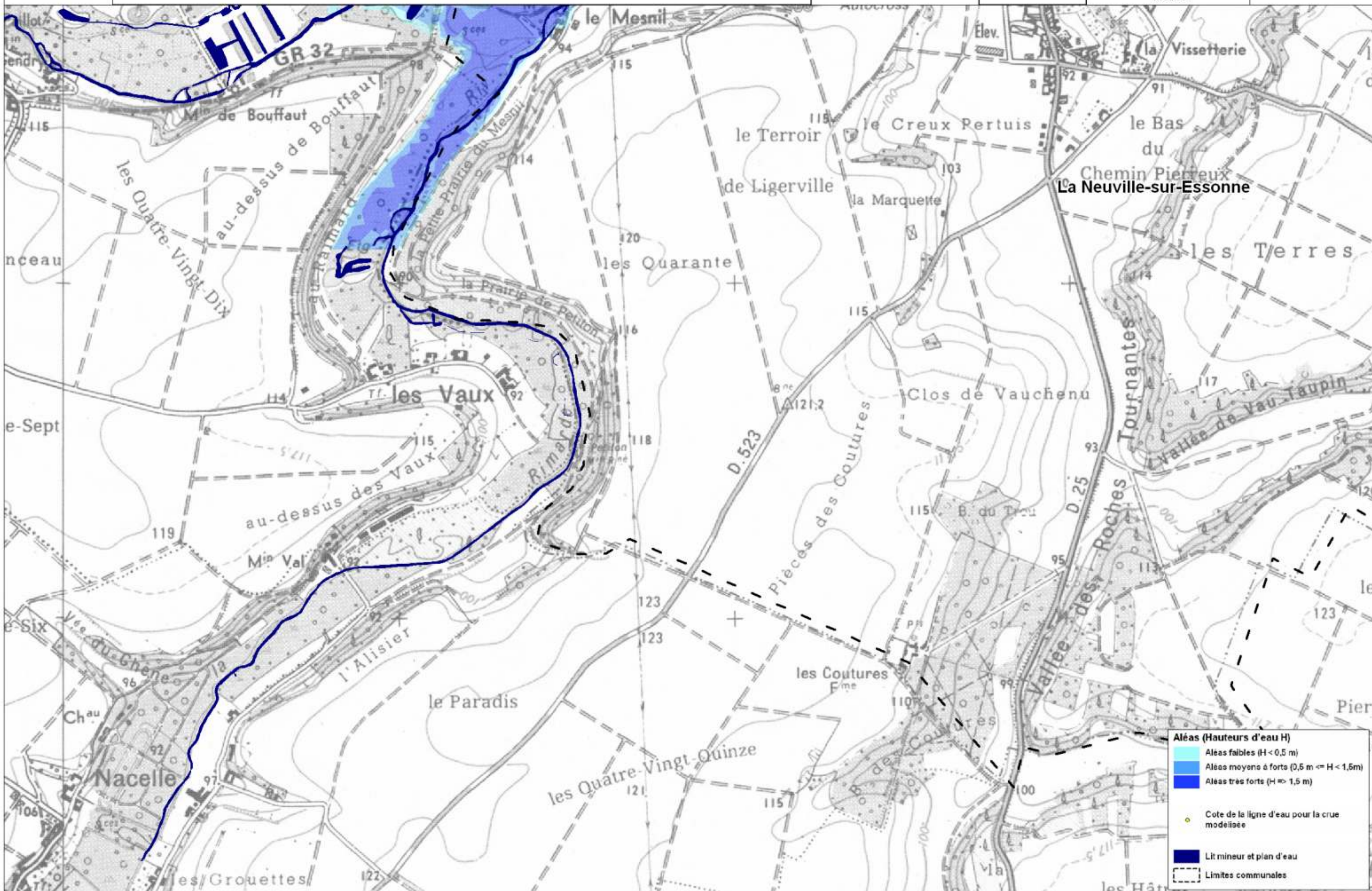
La Neuville-sur-Essonne

Planche 24

Echelle : 1:10 000



Marché n° 2006-518
Juillet 2010



Aléas (Hauteurs d'eau H)

- Aléas faibles (H < 0,5 m)
- Aléas moyens à forts (0,5 m <= H < 1,5m)
- Aléas très forts (H >= 1,5 m)

● Cote de la ligne d'eau pour la crue modélisée

Lit mineur et pian d'eau

Limites communales



**ETUDE PREALABLE A L'ELABORATION DU PLAN DE PREVENTION
DE RISQUES INONDATION (PPRI) DE L'ESSONNE**

Carte des aiears

Planche de
localisation

Cartes au 1:5000

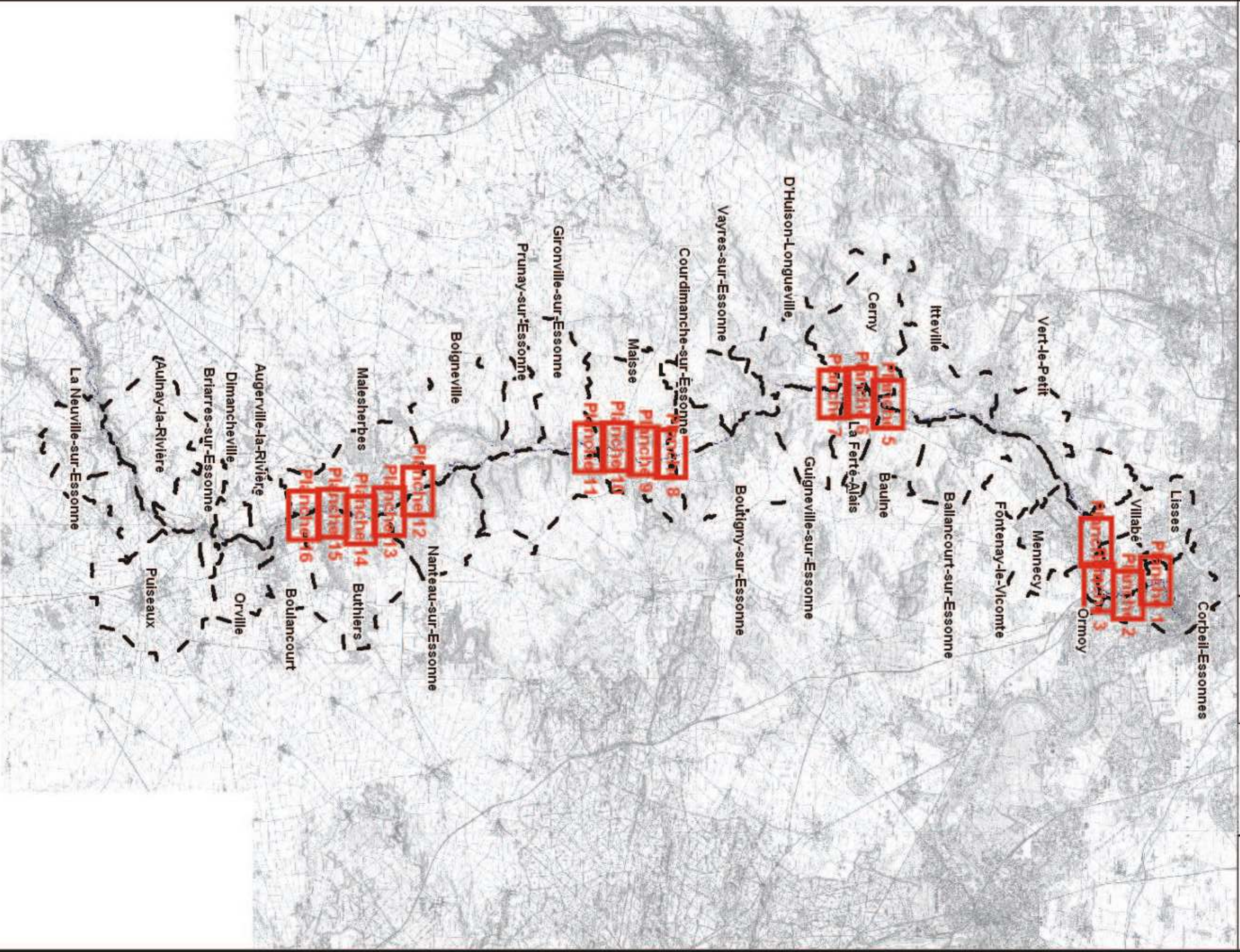
Echelle: 1:21 760



0 1500 3000



Marché n° 2006-5-18
Juillet 2010





Ministère
de l'Équipement,
du Transport
et de l'Énergie

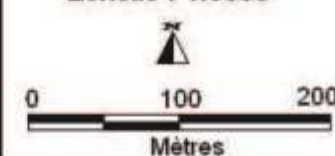
ETUDE PREALABLE A L'ELABORATION DU PLAN DE PREVENTION DE RISQUES INONDATION (PPRI) DE L'ESSONNE

Carte des aleas

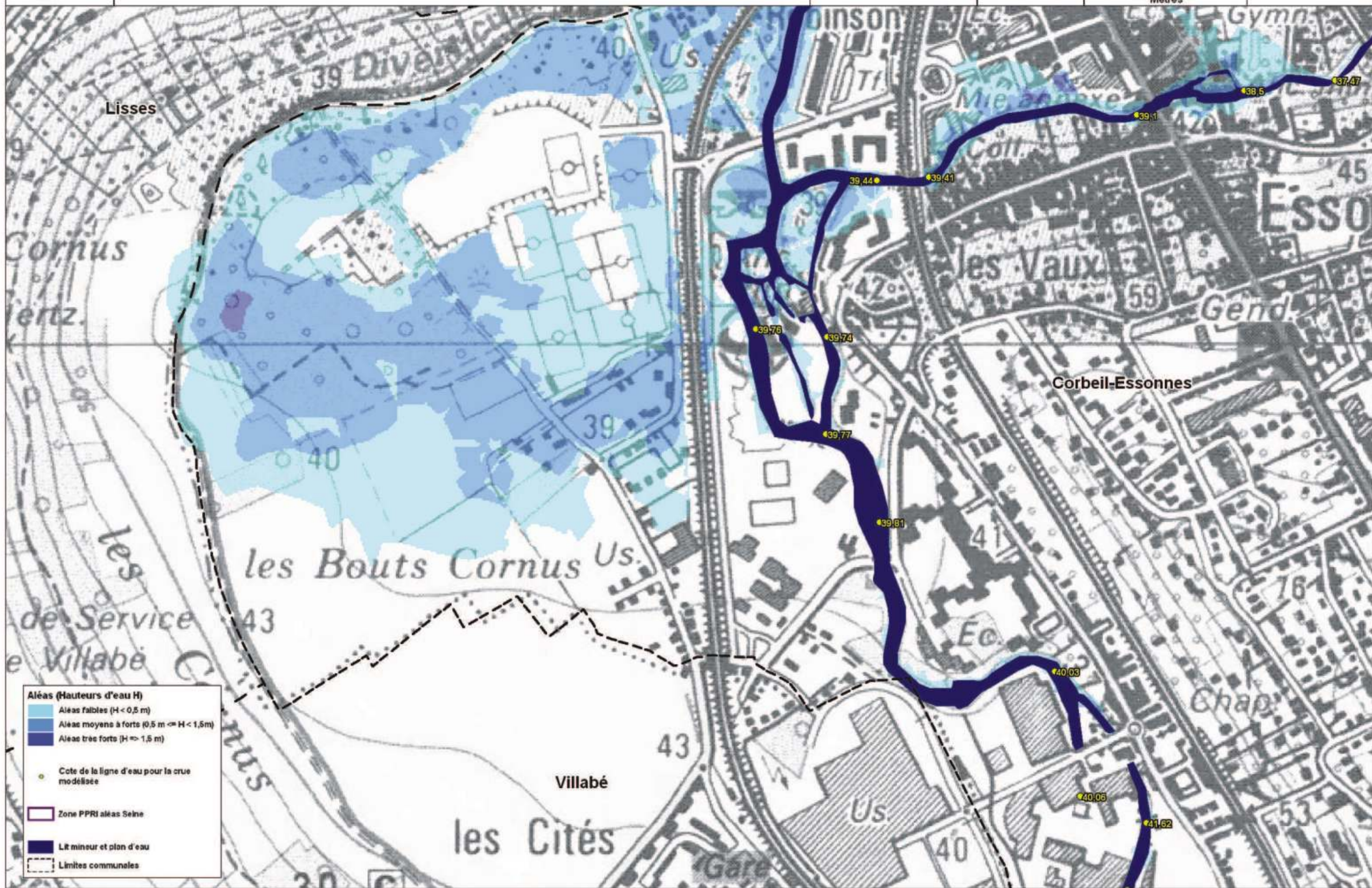
Communes
Corbeil-Essonnes
Lisses
Villabé

Planche 1

Echelle : 1:5000



Marché n° 2006-518
Juillet 2010





Ministère
de l'Équipement,
du Transport,
et de l'Énergie

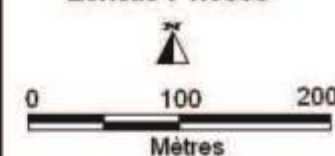
ETUDE PREALABLE A L'ELABORATION DU PLAN DE PREVENTION DE RISQUES INONDATION (PPRI) DE L'ESSONNE

Carte des aleas

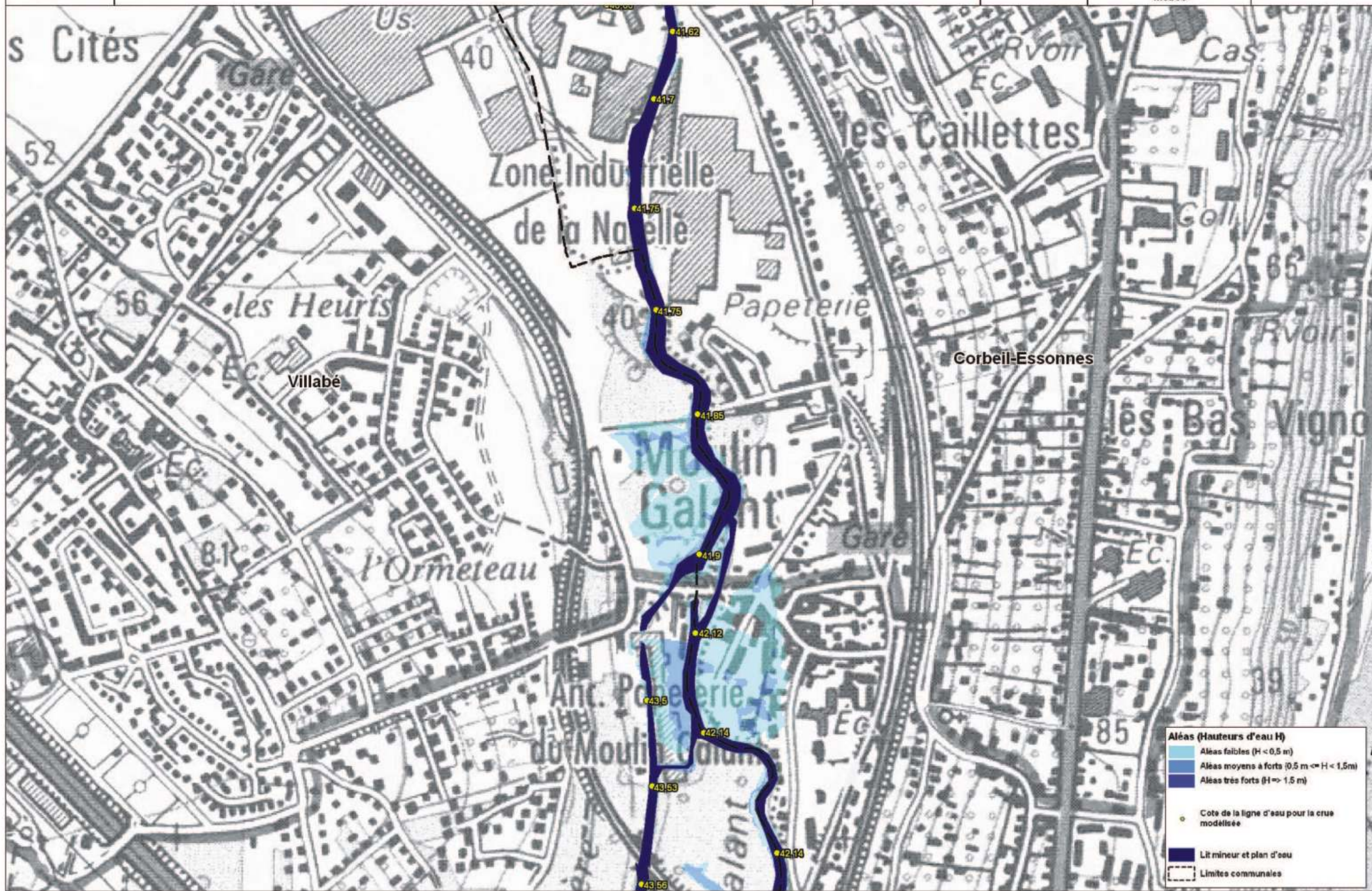
Communes
Corbeil-Essonnes
Villabé

Planche 2

Echelle : 1:5000



Marché n° 2006-518
Juillet 2010



Aleas (Hauteurs d'eau H)

- Aleas faibles (H < 0,5 m)
- Aleas moyens à forts (0,5 m <= H < 1,5 m)
- Aleas très forts (H > 1,5 m)

● Cote de la ligne d'eau pour la crue modélisée

■ Lit mineur et plan d'eau

Limites communales



Ministère de l'Énergie et de l'Équipement
et de l'Administration
Électronique

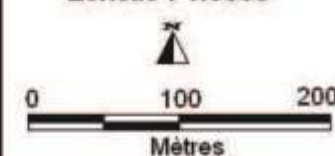
ETUDE PREALABLE A L'ELABORATION DU PLAN DE PREVENTION DE RISQUES INONDATION (PPRI) DE L'ESSONNE

Carte des alics

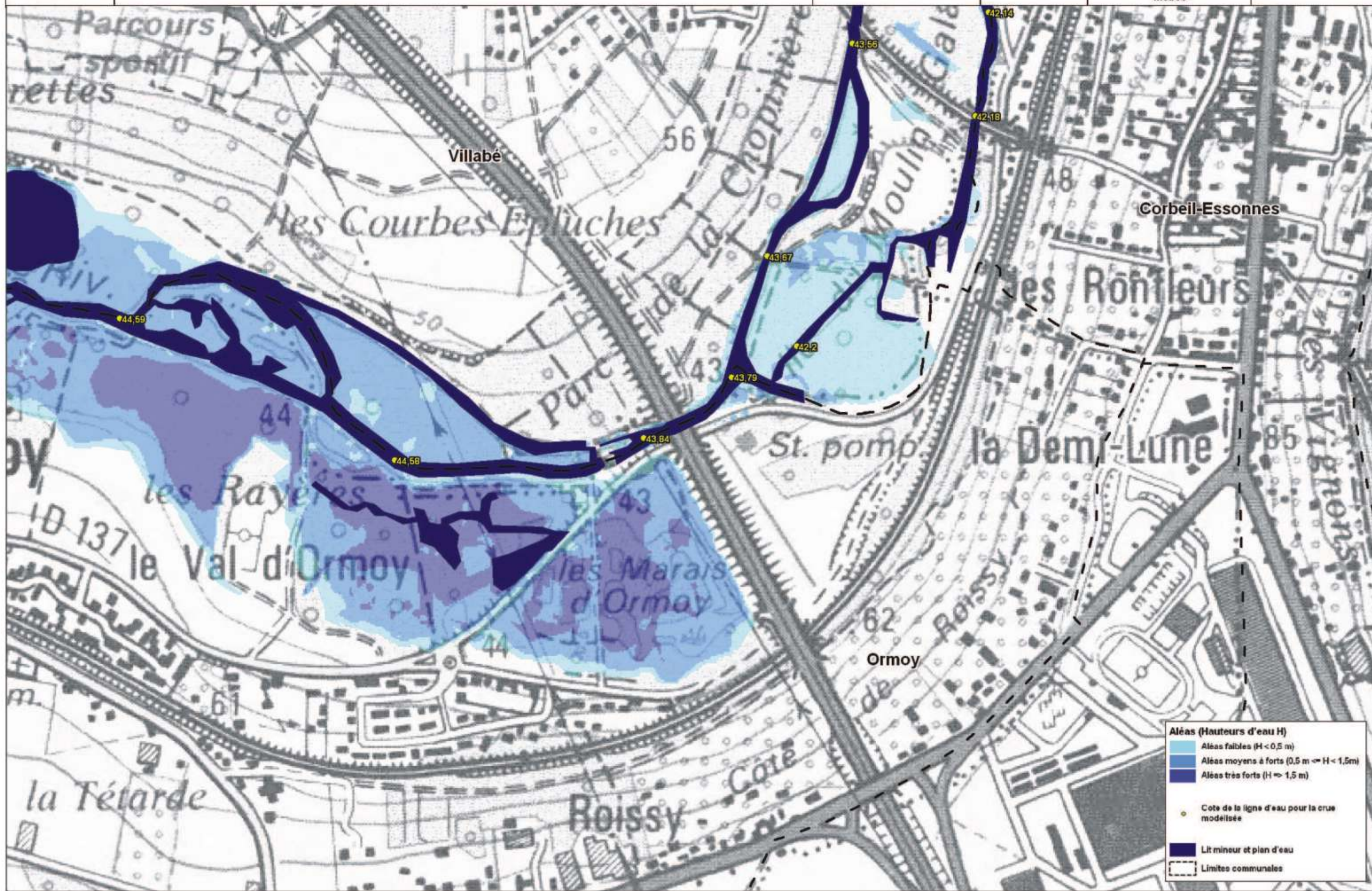
Communes
Corbeil-Essonnes
Villabé
Ormoij

Planche 3

Echelle : 1:5000



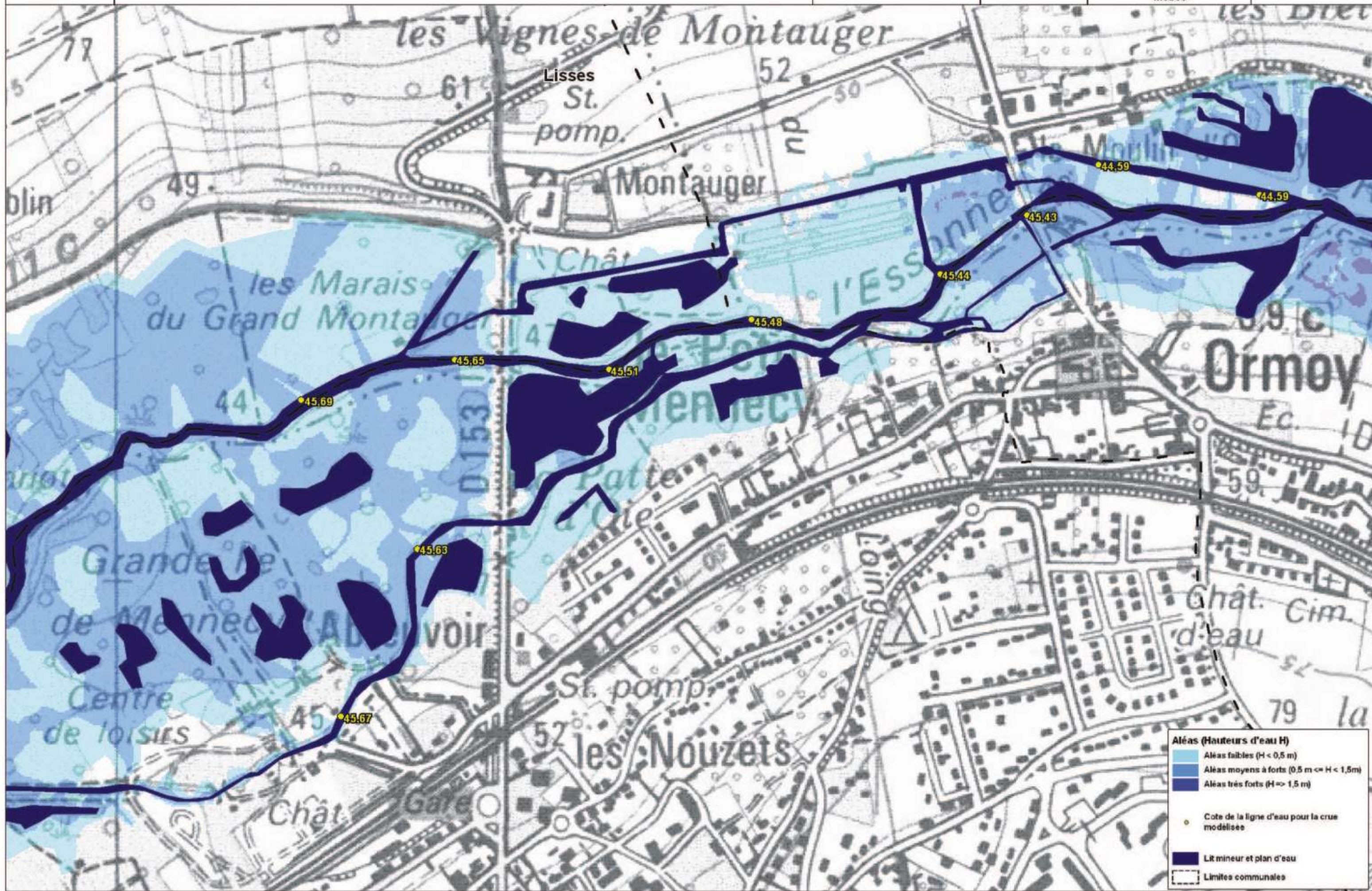
Marché n° 2006-518
Juillet 2010



Aléas (Hauteurs d'eau H)

- Aléas faibles ($H < 0,5$ m)
- Aléas moyens à forts ($0,5 \text{ m} \leq H < 1,5$ m)
- Aléas très forts ($H \geq 1,5$ m)

- Cote de la ligne d'eau pour la crue modélisée
- Lit mineur et plan d'eau
- Limites communales



Aleas (Hauteurs d'eau H)

- Aléas faibles ($H < 0,5 \text{ m}$)
- Aléas moyens à forts ($0,5 \text{ m} \leq H < 1,5 \text{ m}$)
- Aléas très forts ($H \geq 1,5 \text{ m}$)

● Cote de la ligne d'eau pour la crue modélisée

■ Lt mineur et plan d'eau

--- Limites communales



Ministère de l'Énergie, du Développement durable et de l'Équipement
Ministère de l'Environnement, de l'Énergie et de la Mer

ETUDE PREALABLE A L'ELABORATION DU PLAN DE PREVENTION DE RISQUES INONDATION (PPRI) DE L'ESSONNE

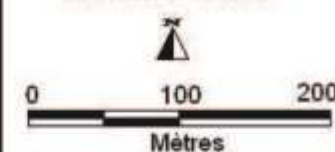
Carte des aieas

Communes

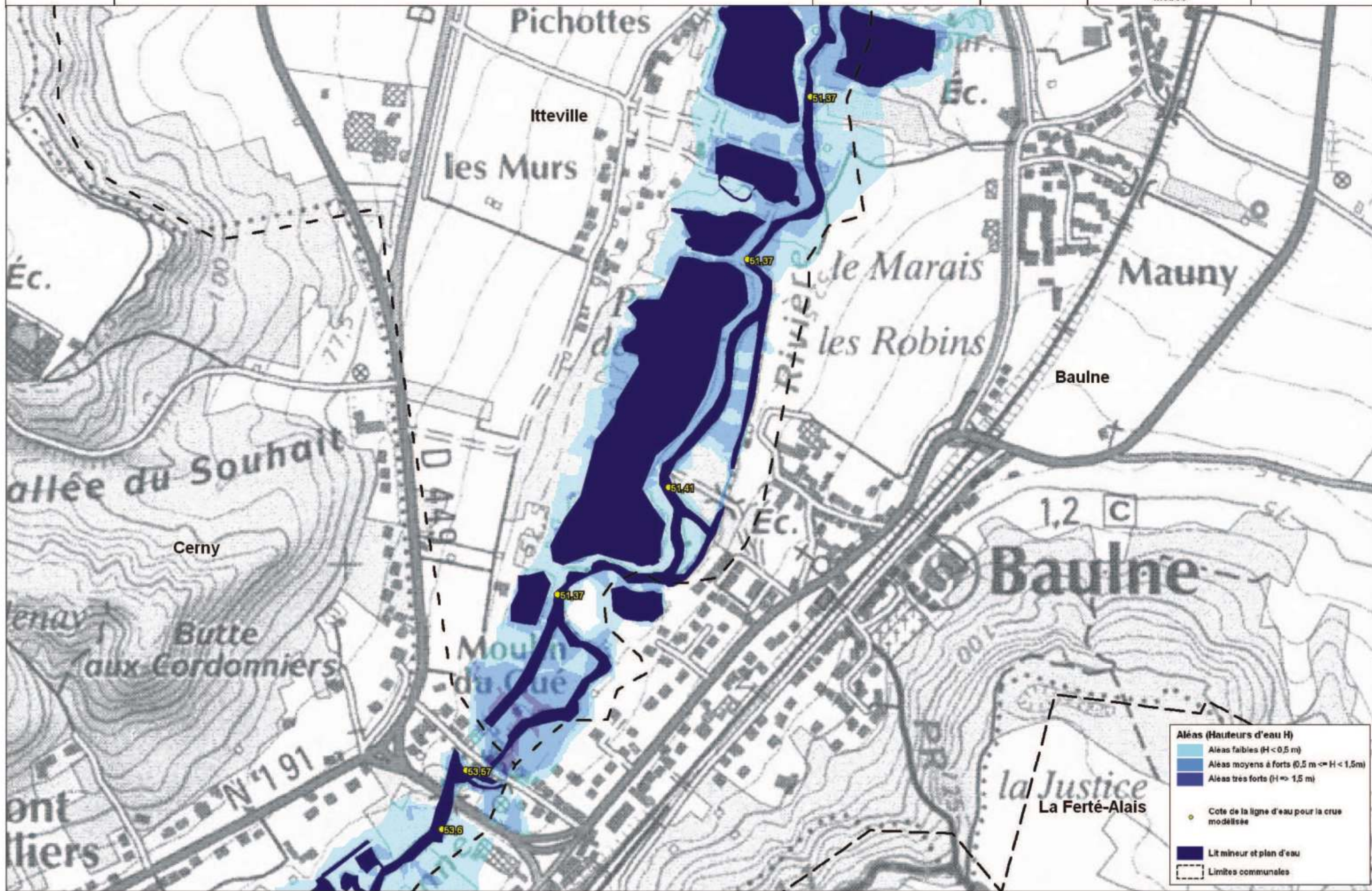
Baulne
Cerny
Itteville
La Ferté-Alais

Planche 5

Echelle : 1:5000



Marché n° 2006-518
Juillet 2010



Aieas (Hauteurs d'eau H)

- Aieas faibles ($H < 0,5$ m)
- Aieas moyens à forts ($0,5 \text{ m} \leq H < 1,5$ m)
- Aieas très forts ($H \geq 1,5$ m)

Cote de la ligne d'eau pour la crue modélisée

Lit mineur et plan d'eau

Limites communales



Direction
départementale
des territoires
et de l'équipement
Seine-et-Marne

ETUDE PREALABLE A L'ELABORATION DU PLAN DE PREVENTION DE RISQUES INONDATION (PPRI) DE L'ESSONNE

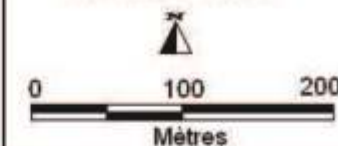
Carte des aleas

Communes

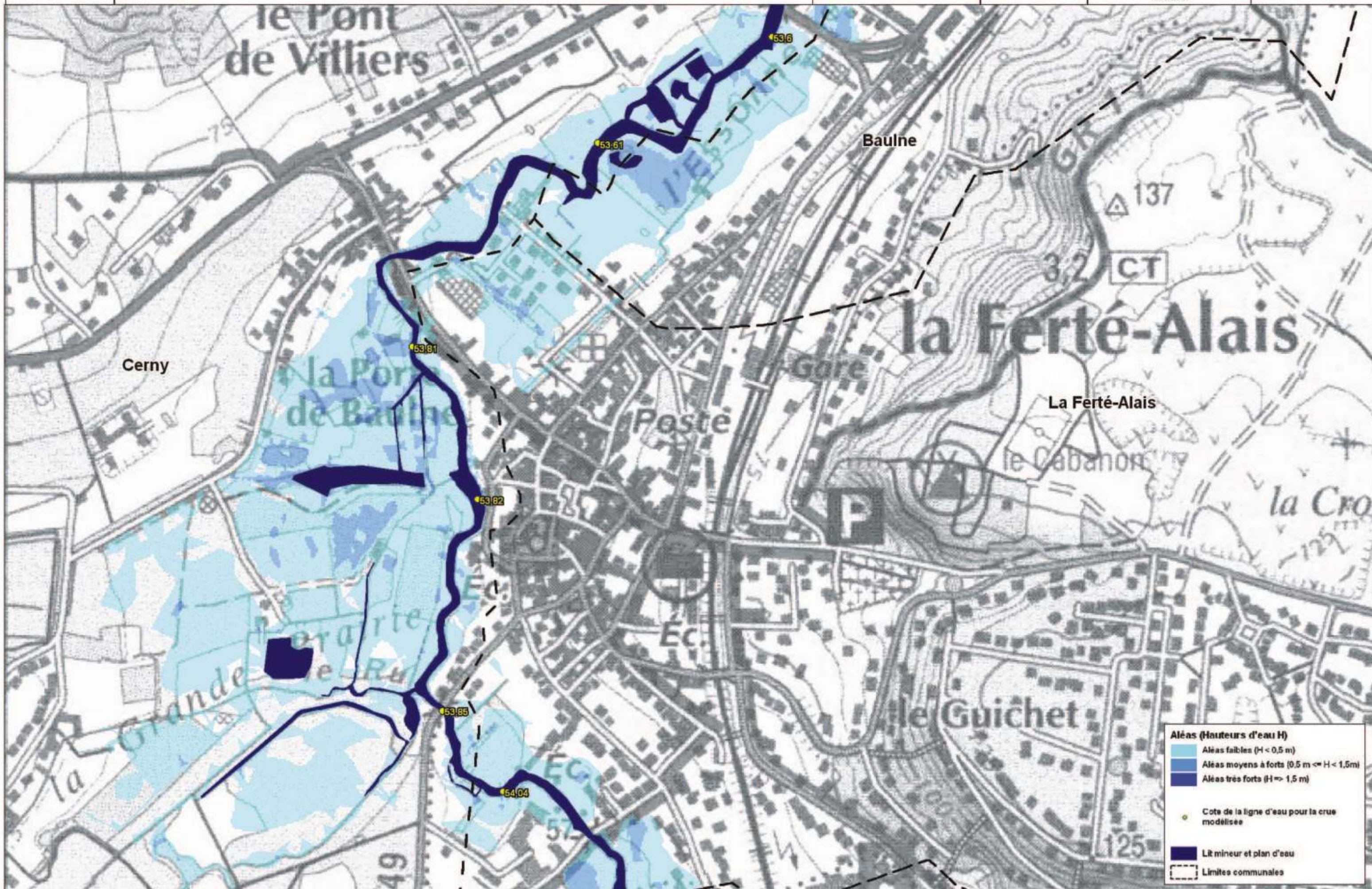
Cerny
La Ferté-Alais
Baulne

Planche 6

Echelle : 1:5000



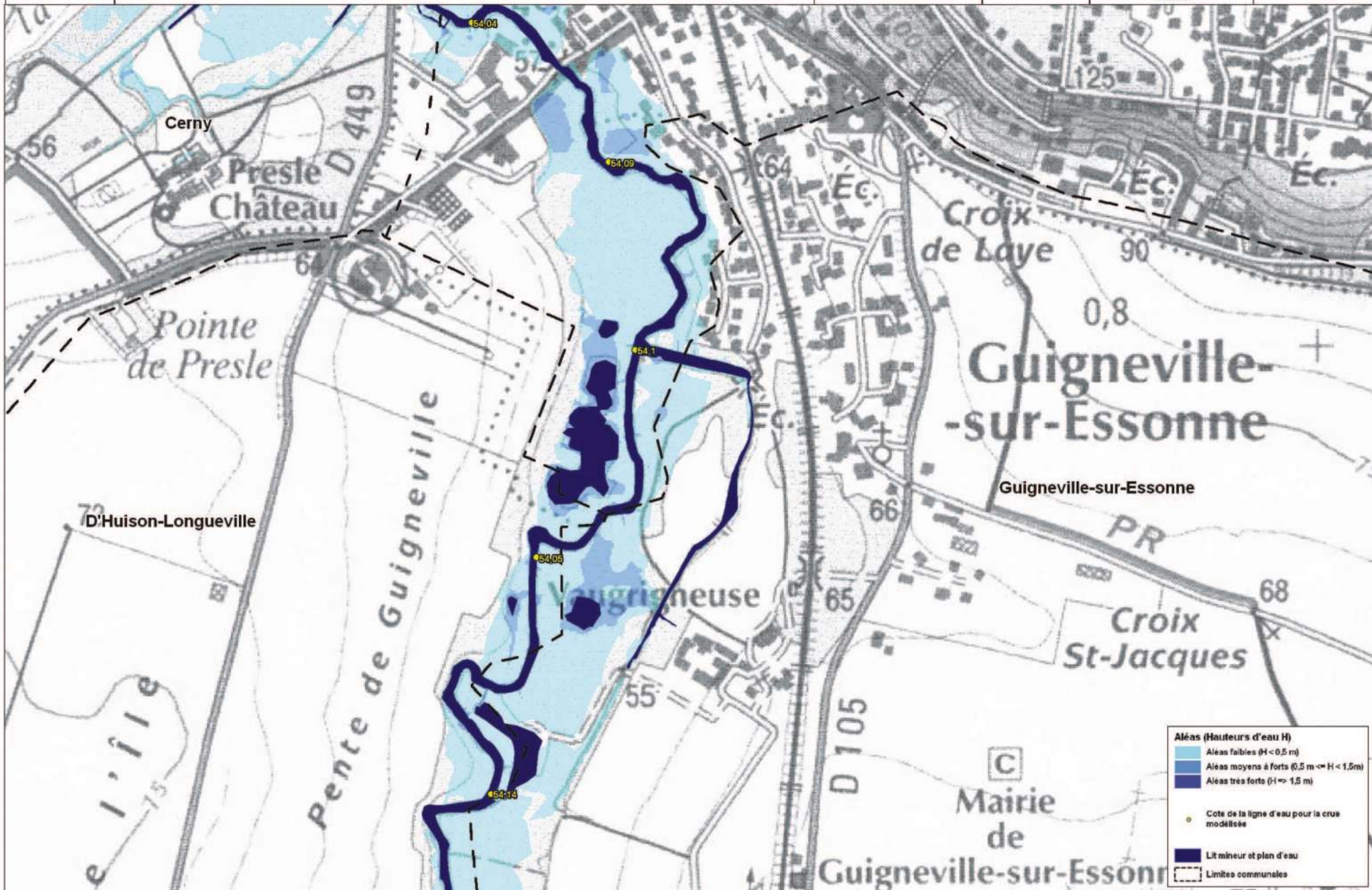
Marché n° 2006-518
Juillet 2010



Aléas (Hauteurs d'eau H)

- Aléas faibles ($H < 0,5 \text{ m}$)
- Aléas moyens à forts ($0,5 \text{ m} \leq H < 1,5 \text{ m}$)
- Aléas très forts ($H \geq 1,5 \text{ m}$)

- Cote de la ligne d'eau pour la crue modélisée
- Lit mineur et plan d'eau
- Limites communales





Ministère de l'Énergie et de l'Équipement
et de l'Administration
Énergie

ETUDE PREALABLE A L'ELABORATION DU PLAN DE PREVENTION DE RISQUES INONDATION (PPRI) DE L'ESSONNE

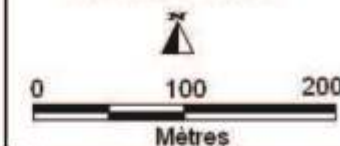
Carte des alics

Communes

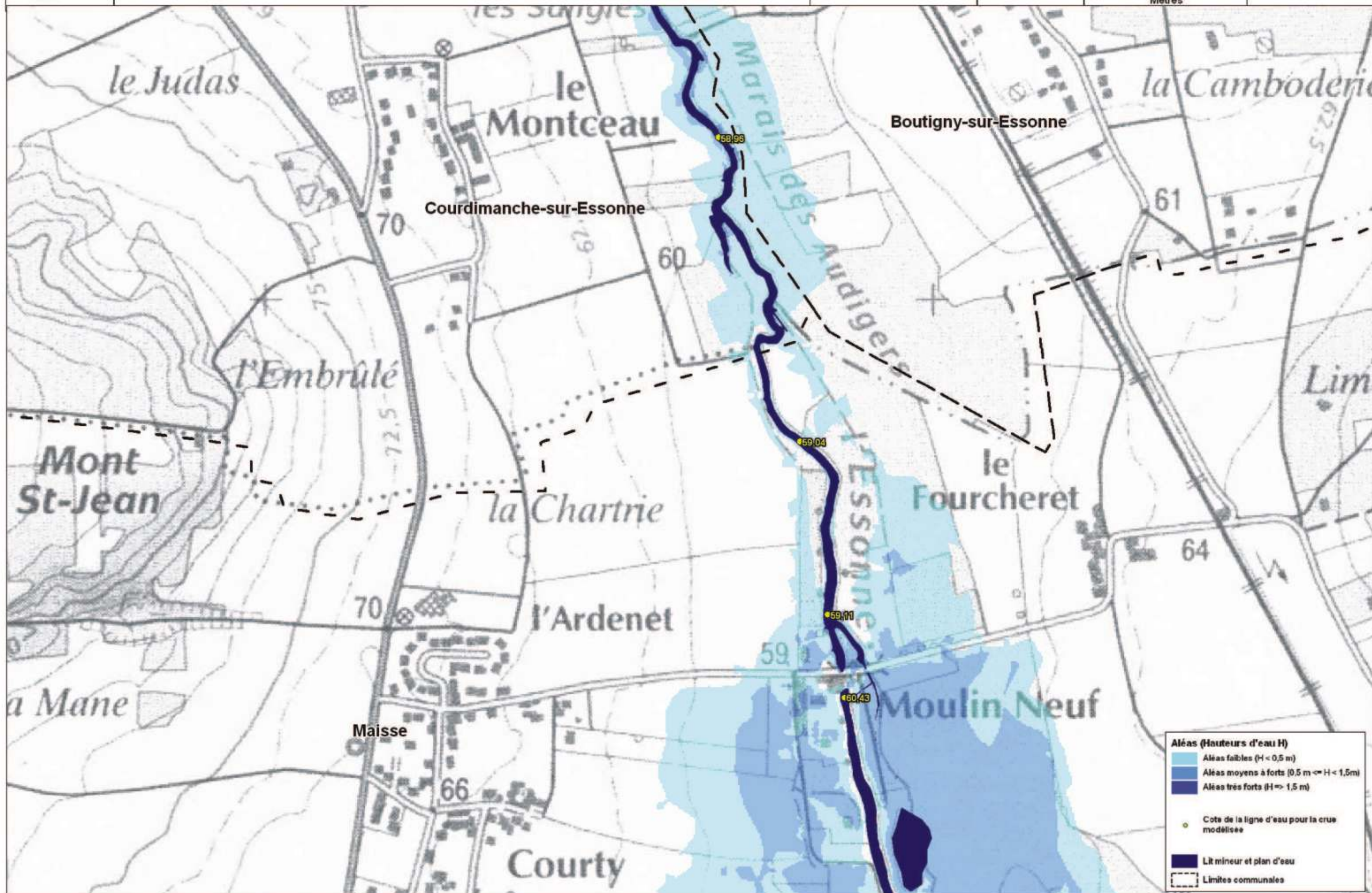
Maise
Courdimanche-sur-Essonne
Boutigny-sur-Essonne

Planche 8

Echelle : 1:5000



Marché n° 2006-518
Juillet 2010



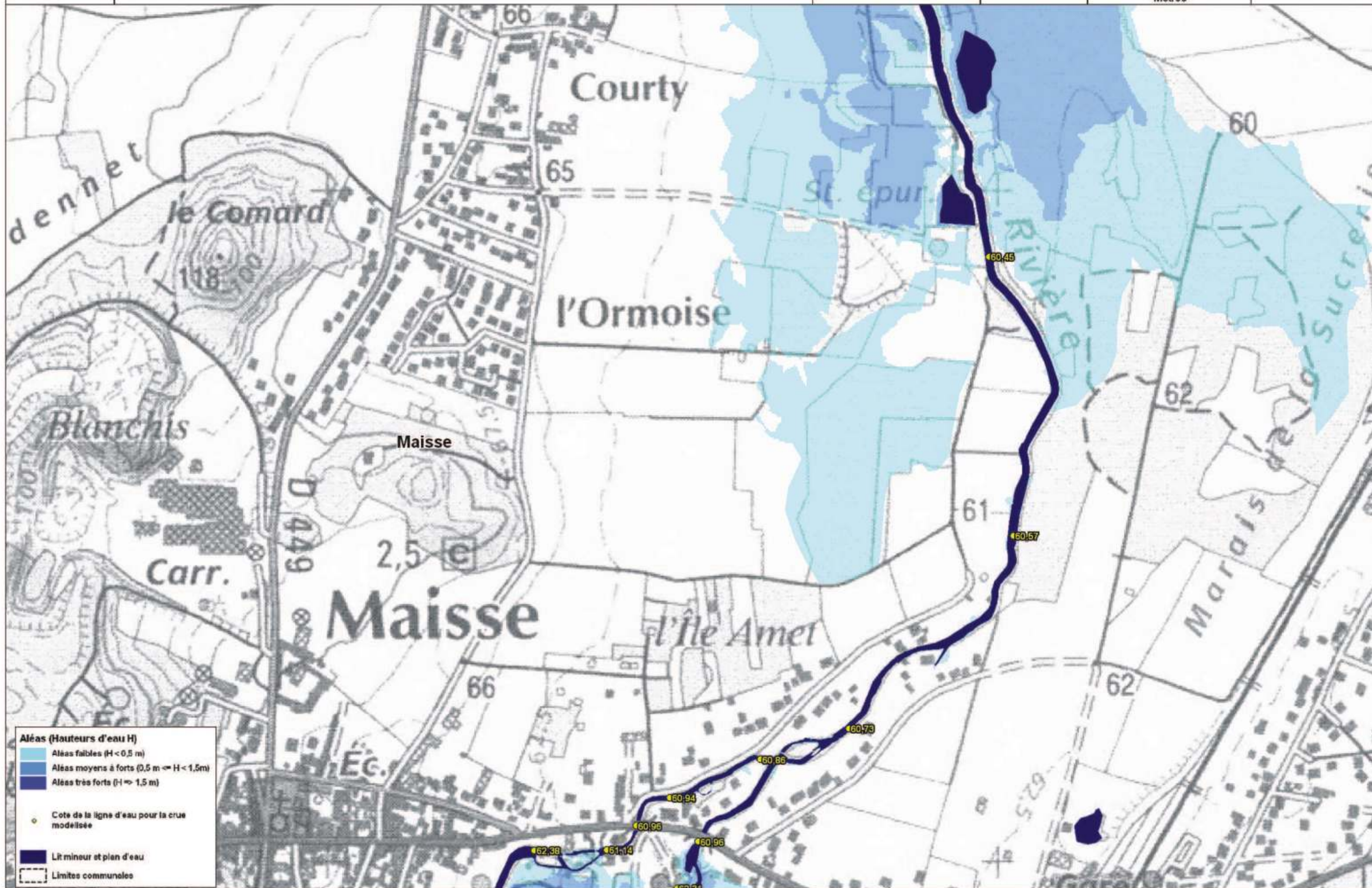
Aléas (Hauteurs d'eau H)

- Aléas faibles (H < 0,5 m)
- Aléas moyens à forts (0,5 m <= H < 1,5 m)
- Aléas très forts (H > 1,5 m)

Cote de la ligne d'eau pour la crue modélisée

Lit mineur et plan d'eau

Limites communales



Aléas (Hauteurs d'eau H)

- Aléas faibles ($H < 0,5$ m)
- Aléas moyens à forts ($0,5 \text{ m} \leq H < 1,5 \text{ m}$)
- Aléas très forts ($H \geq 1,5$ m)

○ Cote de la ligne d'eau pour la crue modélisée

■ Lit mineur et plan d'eau

--- Limites communales



Ministère de l'Énergie et de l'Équipement
et de l'Administration
Électronique

ETUDE PREALABLE A L'ELABORATION DU PLAN DE PREVENTION DE RISQUES INONDATION (PPRI) DE L'ESSONNE

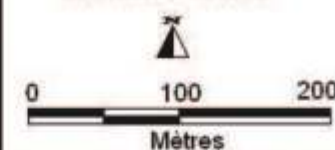
Carte des aleas

Communes

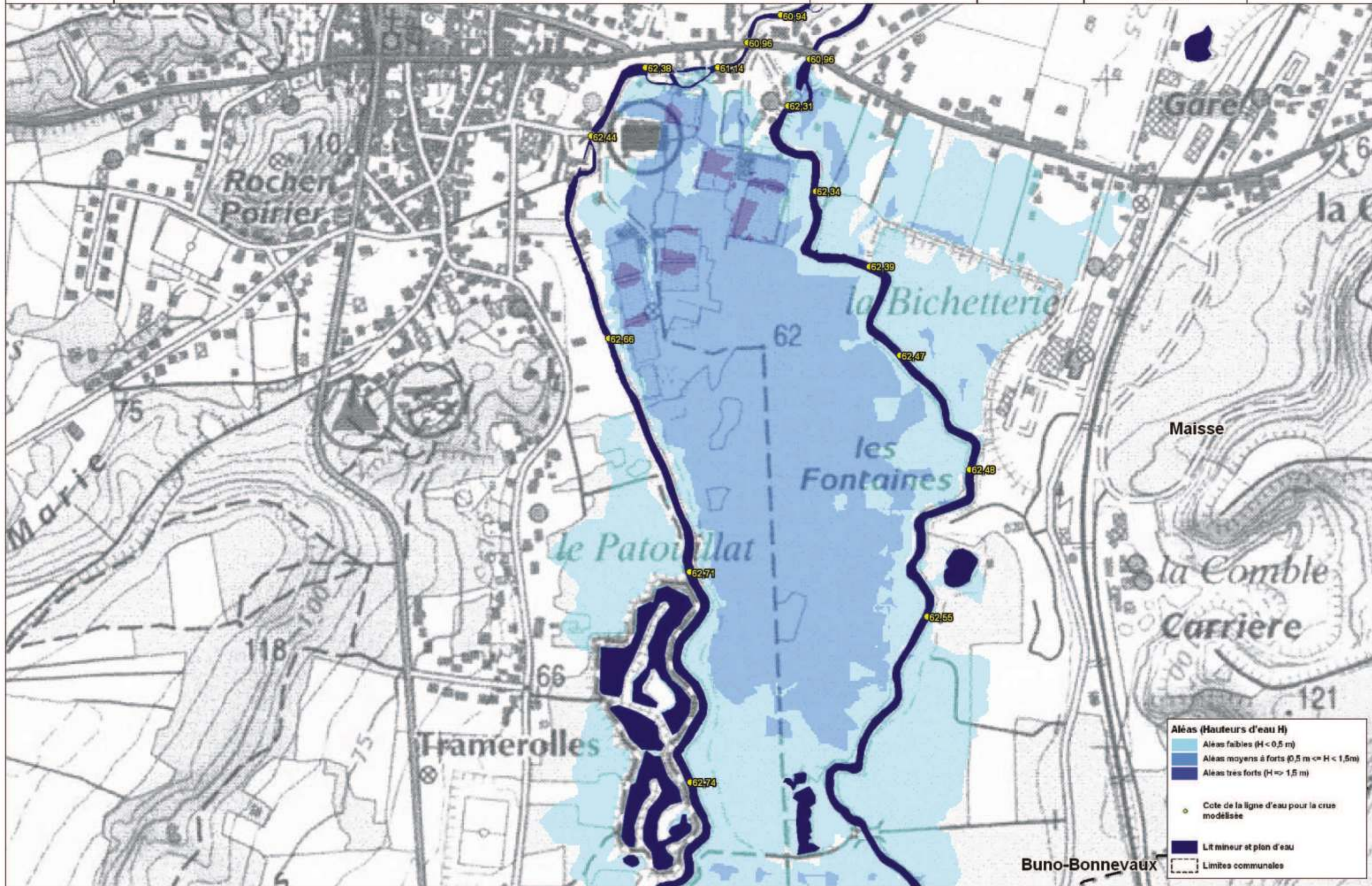
Maise
Buno-BonneVaux

Planche 10

Echelle : 1:5000



Marché n° 2006-518
Juillet 2010





Ministère de l'Équipement, du Transport et de l'Énergie
et de l'Administration
de l'État

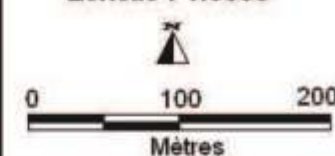
ETUDE PREALABLE A L'ELABORATION DU PLAN DE PREVENTION DE RISQUES INONDATION (PPRI) DE L'ESSONNE

Carte des aleas

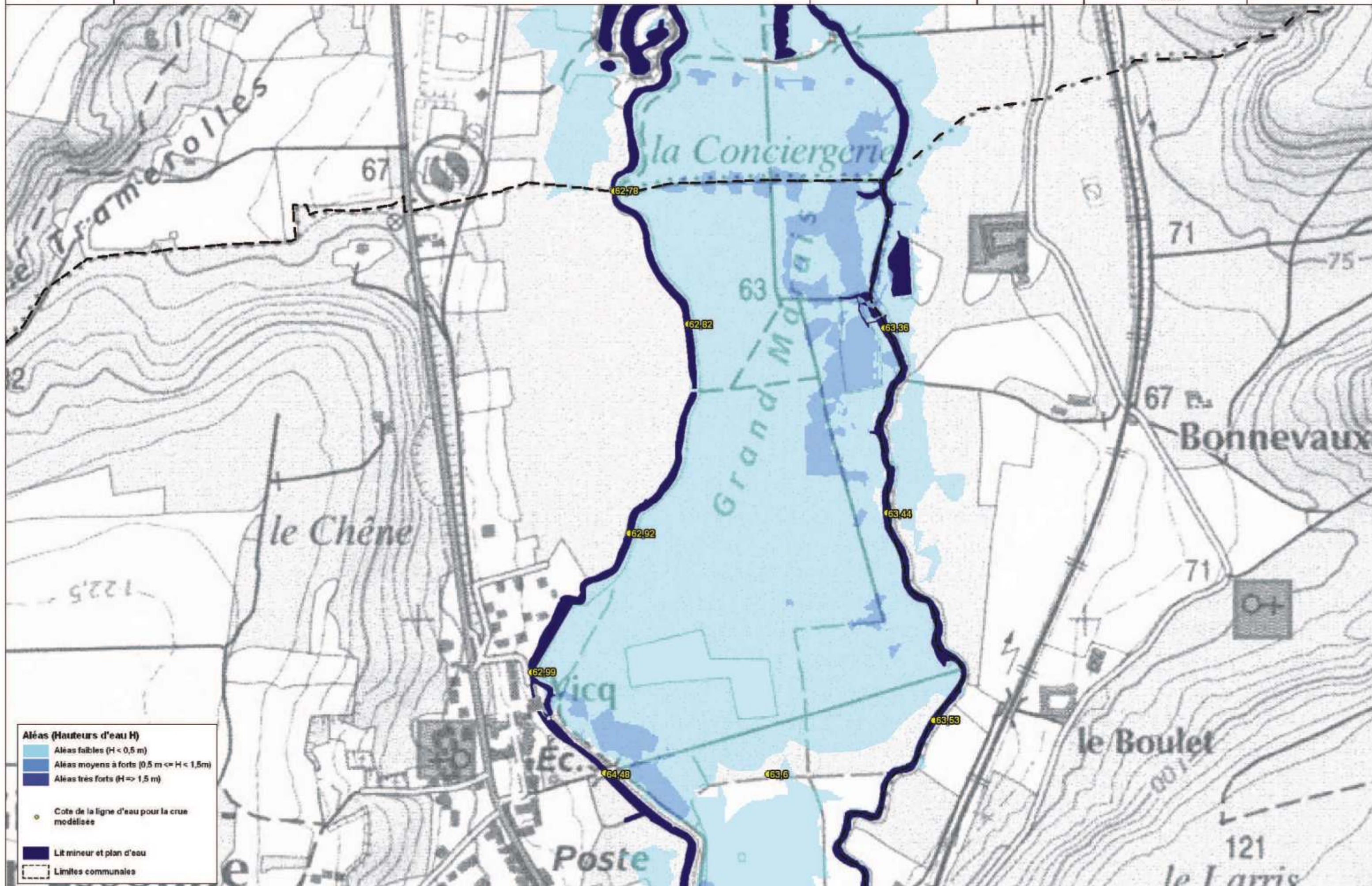
Communes
Malesherbes
Nanteau-Sur-Essonne

Planche 11

Echelle : 1:5000



Marché n° 2006-518
Juillet 2010

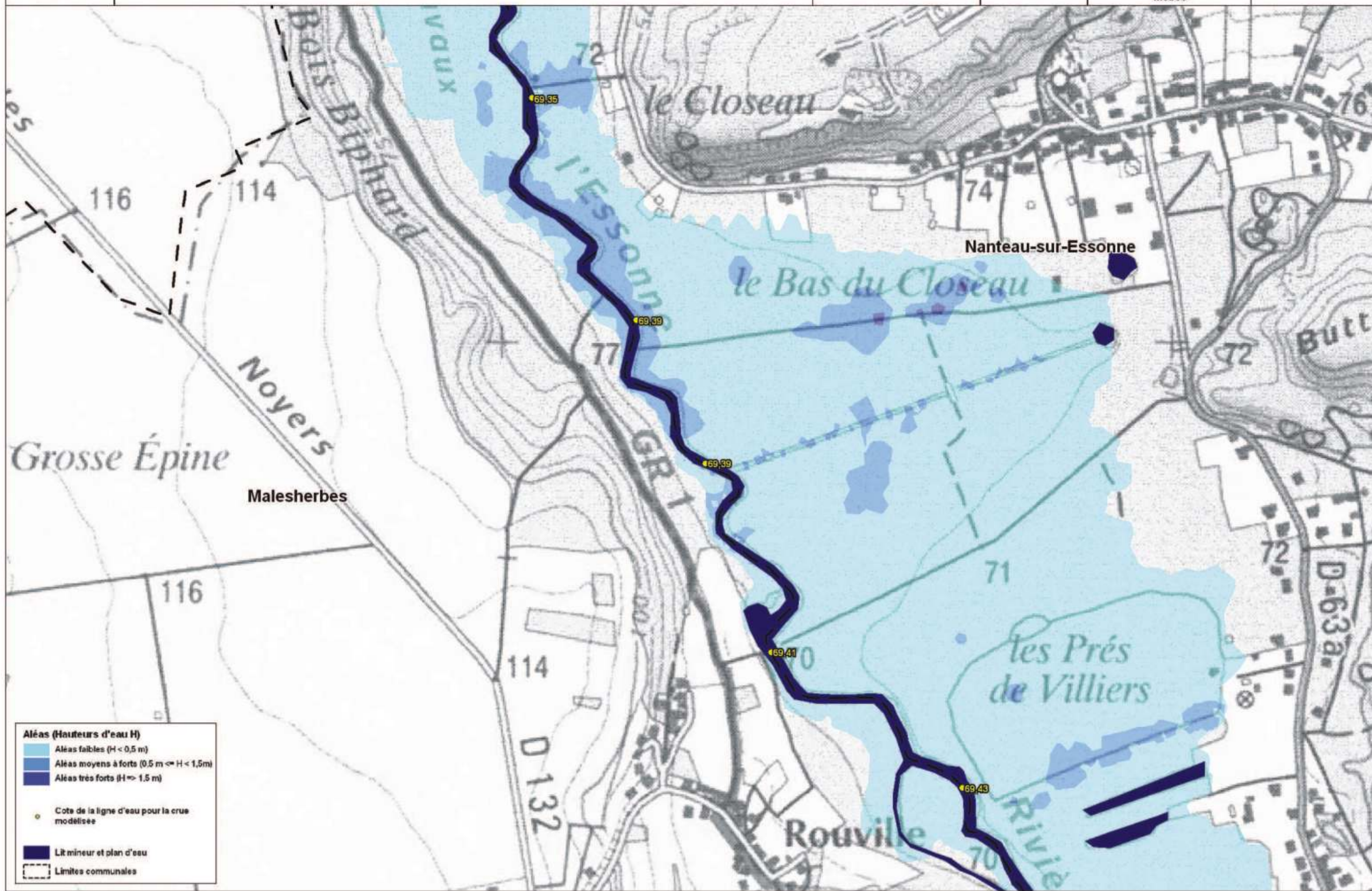


- Aléas (Hauteurs d'eau H)**
- Aléas faibles ($H < 0,5 \text{ m}$)
 - Aléas moyens à forts ($0,5 \text{ m} \leq H < 1,5 \text{ m}$)
 - Aléas très forts ($H \geq 1,5 \text{ m}$)

● Cote de la ligne d'eau pour la crue modélisée

■ Lit mineur et plan d'eau

- - - Limites communales



Aléas (Hauteurs d'eau H)

- Aléas faibles ($H < 0,5$ m)
- Aléas moyens à forts ($0,5 \text{ m} \leq H < 1,5$ m)
- Aléas très forts ($H \geq 1,5$ m)

● Cote de la ligne d'eau pour la crue modélisée

■ Lit mineur et plan d'eau

--- Limites communales



Ministère de l'Énergie et de l'Équipement
et de l'Agriculture
Rural

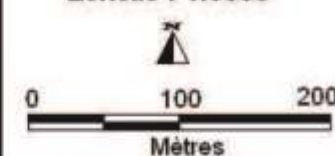
ETUDE PREALABLE A L'ELABORATION DU PLAN DE PREVENTION DE RISQUES INONDATION (PPRI) DE L'ESSONNE

Carte des aleas

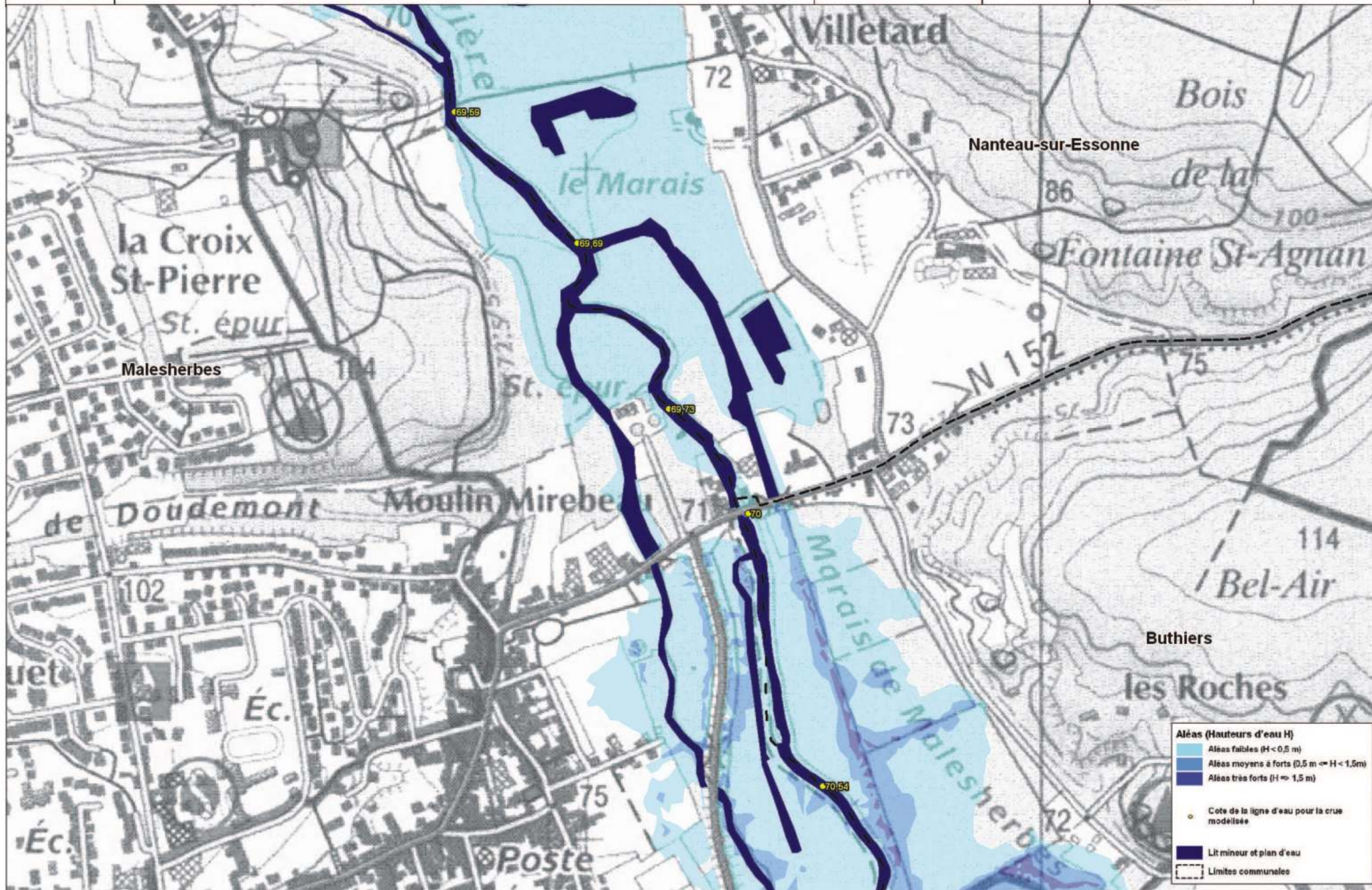
Communes
Malesherbes
Nanteau-sur-Essonne
Buthiers

Planche 13

Echelle : 1:5000



Marché n° 2006-518
Juillet 2010



Aléas (Hauteurs d'eau H)

- Aléas faibles ($H < 0,5$ m)
- Aléas moyens à forts ($0,5 \text{ m} \leq H < 1,5$ m)
- Aléas très forts ($H \geq 1,5$ m)

Cote de la ligne d'eau pour la crue modélisée

Lit mineur et plan d'eau

Limites communales



Ministère de l'Énergie et de l'Équipement
Ministère de l'Environnement

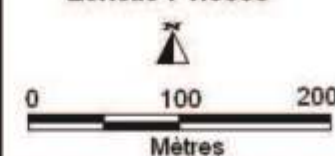
ETUDE PREALABLE A L'ELABORATION DU PLAN DE PREVENTION DE RISQUES INONDATION (PPRI) DE L'ESSONNE

Carte des aleas

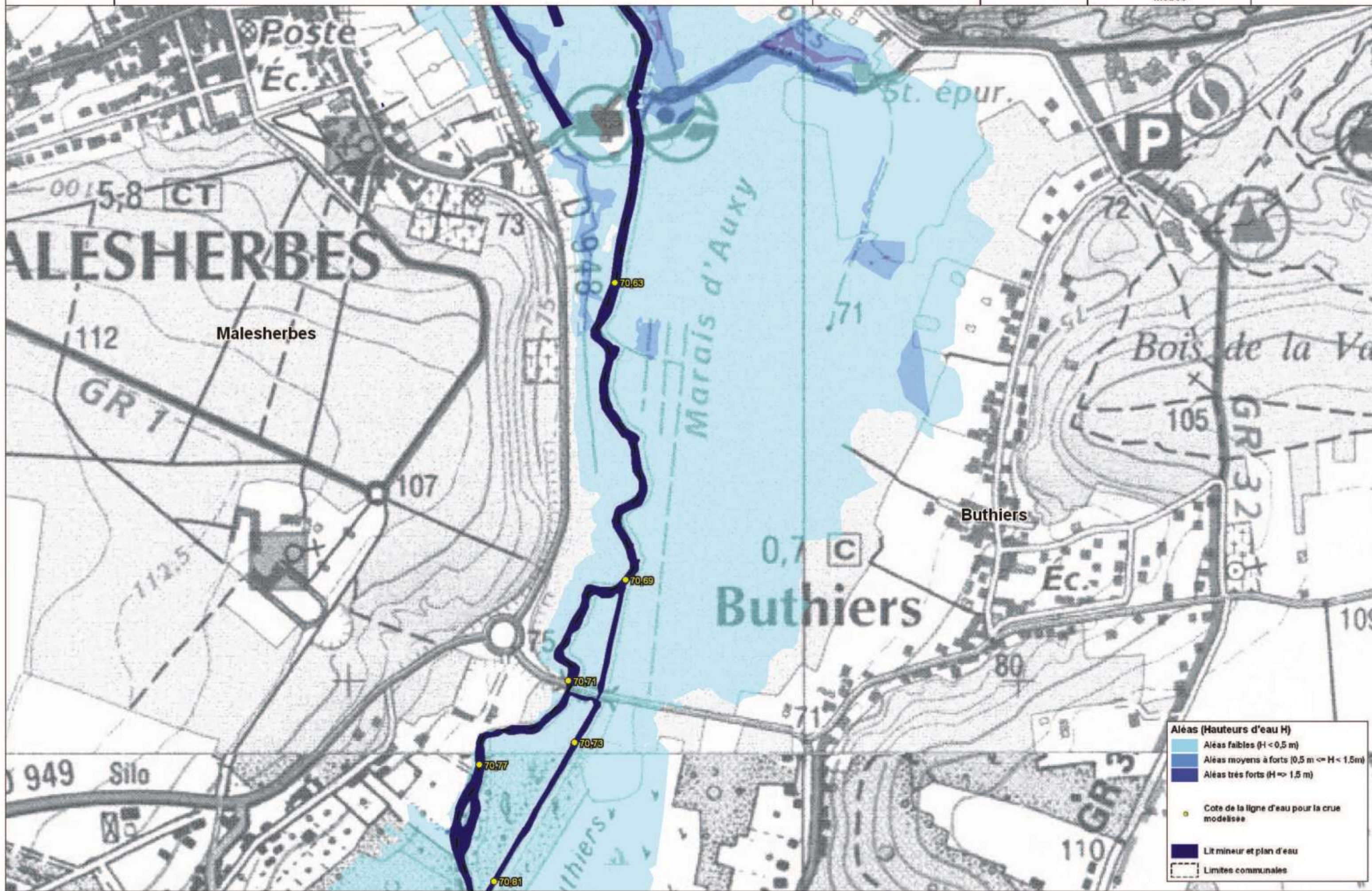
Communes
Malesherbes
Buthiers

Planche 14

Echelle : 1:5000



Marché n° 2006-518
Juillet 2010



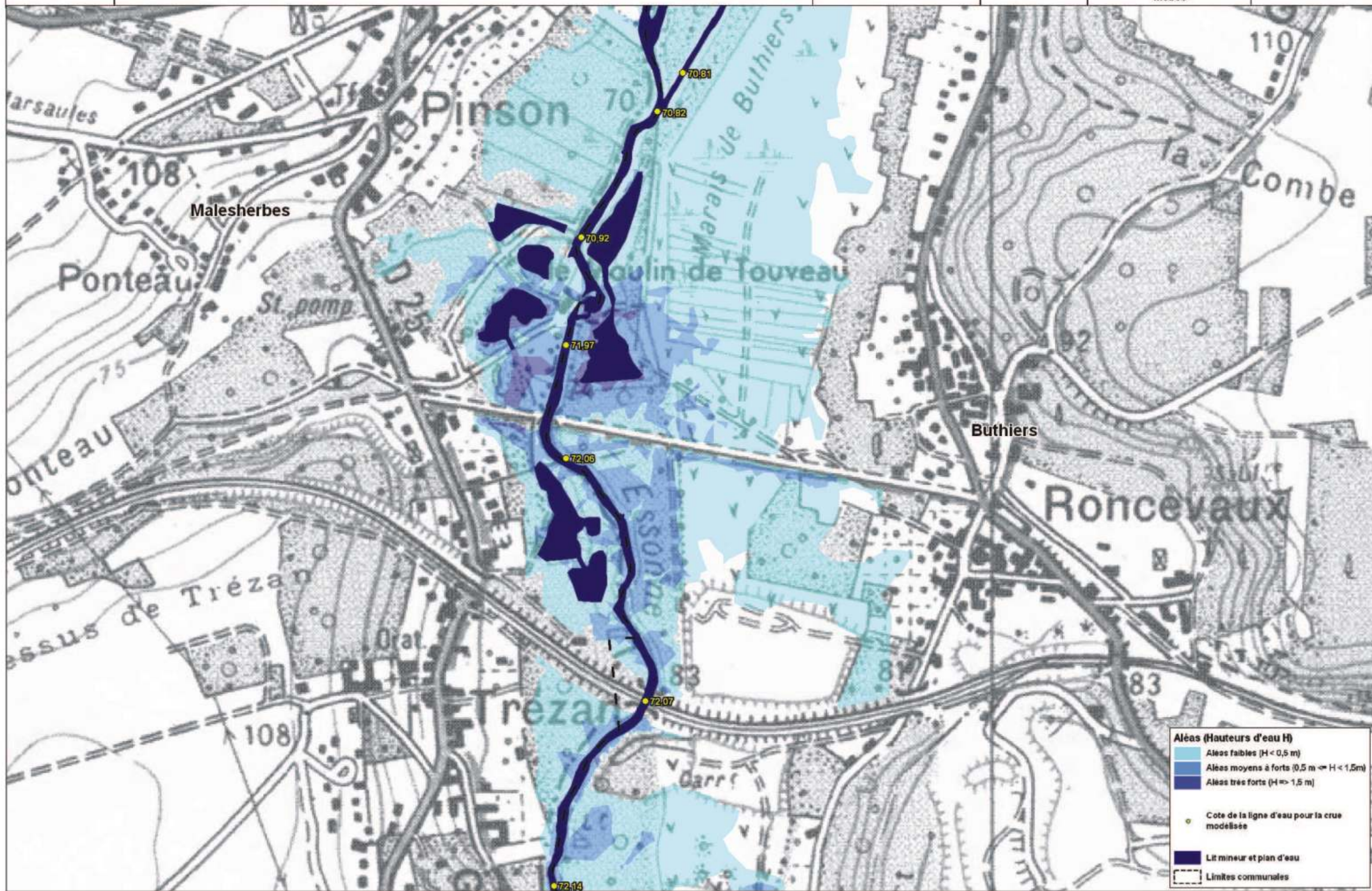
Aléas (Hauteurs d'eau H)

- Aléas faibles ($H < 0,5\text{ m}$)
- Aléas moyens à forts ($0,5\text{ m} \leq H < 1,5\text{ m}$)
- Aléas très forts ($H \geq 1,5\text{ m}$)

Cote de la ligne d'eau pour la crue modélisée

Lit mineur et plan d'eau

Limites communales



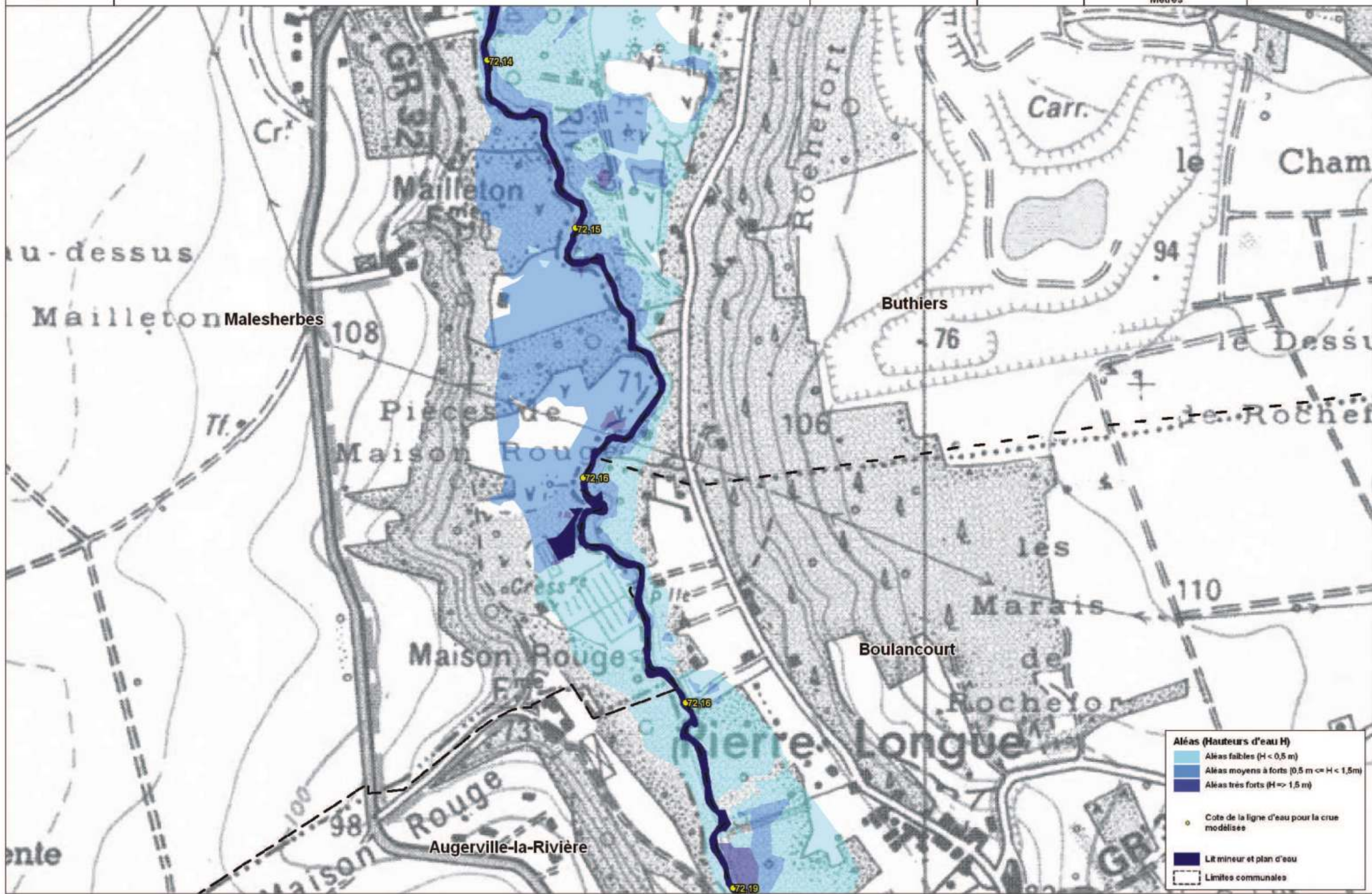
Aléas (Hauteurs d'eau H)

- Aléas faibles ($H < 0,5$ m)
- Aléas moyens à forts ($0,5 \text{ m} \leq H < 1,5$ m)
- Aléas très forts ($H \geq 1,5$ m)

● Cote de la ligne d'eau pour la crue modélisée

■ Lit mineur et plan d'eau

--- Limites communales



Aléas (Hauteurs d'eau H)

- Aléas faibles ($H < 0,5 \text{ m}$)
- Aléas moyens à forts ($0,5 \text{ m} \leq H < 1,5 \text{ m}$)
- Aléas très forts ($H \geq 1,5 \text{ m}$)

● Cote de la ligne d'eau pour la crue modélisée

■ LR mineur et plan d'eau

--- Limites communales