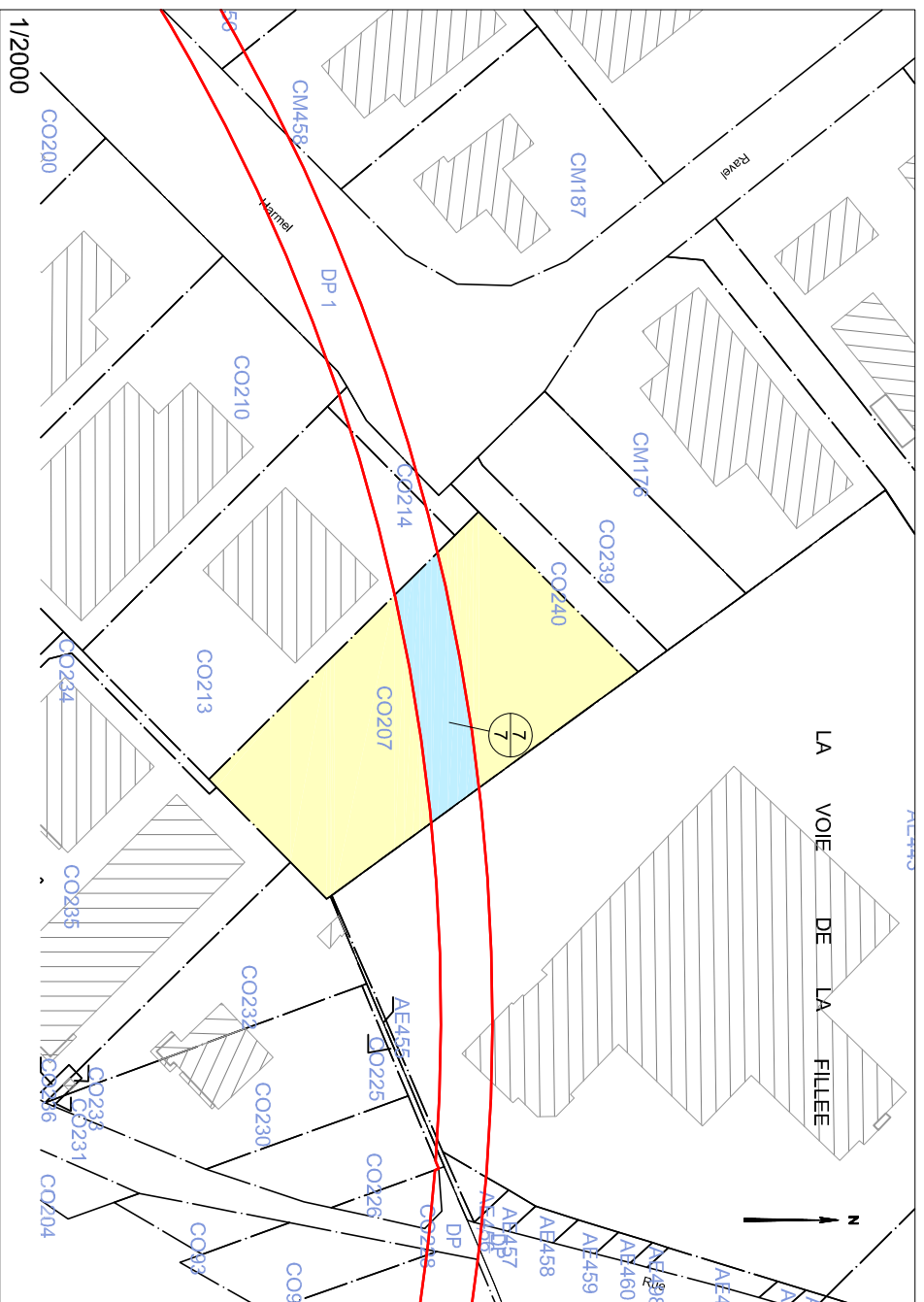


N° 1 : Plan de Situation



N° 2 : Etat Descriptif de Division en Volumes

HAUTS-DE-SEINE - ANTONY - Section CO n° 207 - 55a89ca

Vol.	Numéro de fraction	Niveau	Désignation sommaire	Cote altimétrique inférieure (NGF)	Cote altimétrique supérieure (NGF)	Superficie en m ²	Teinte	
Σ (2)	-	Tréfonds		Voie Souterraine	69.36	900 m²	Bleue	
		1	Tréfonds	Plein sol	Sans limitation	69.36	2022 m ²	Jaune
		2	Tréfonds	Plein sol	Sans limitation	69.36	2667 m ²	
	3	Sursoil	Sol et Constructions	69.36	Sans Limitation	5589 m ²		

N°3 : Plan Tréfonds

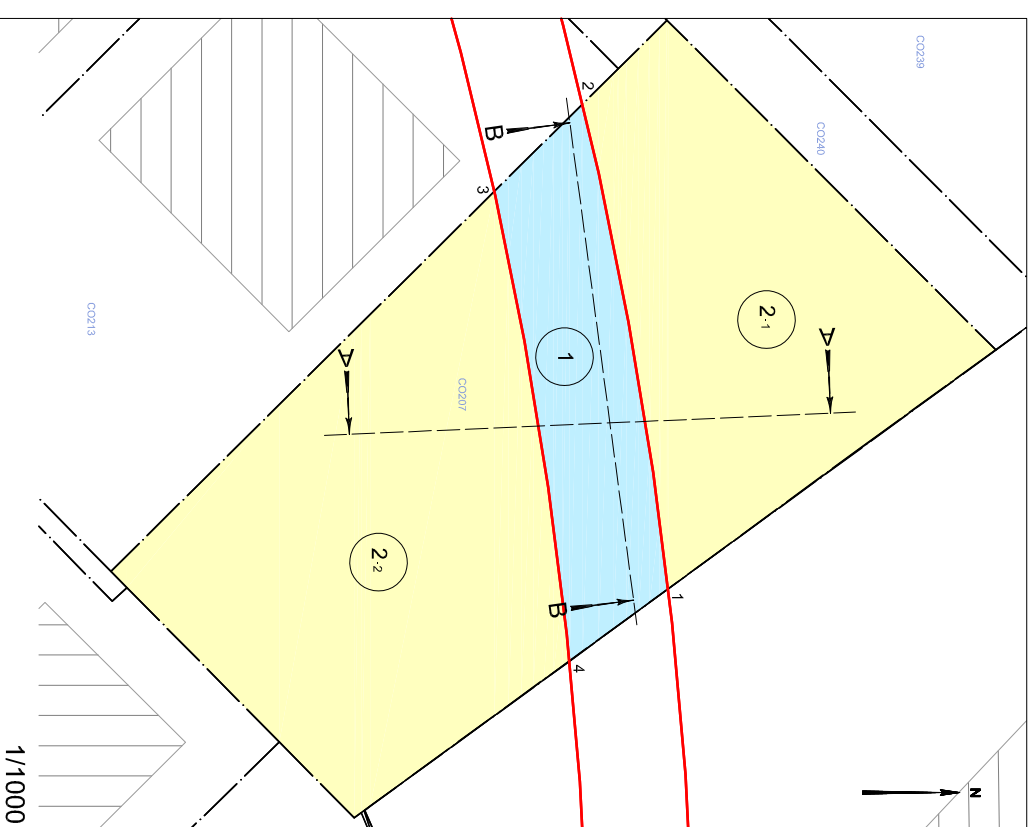


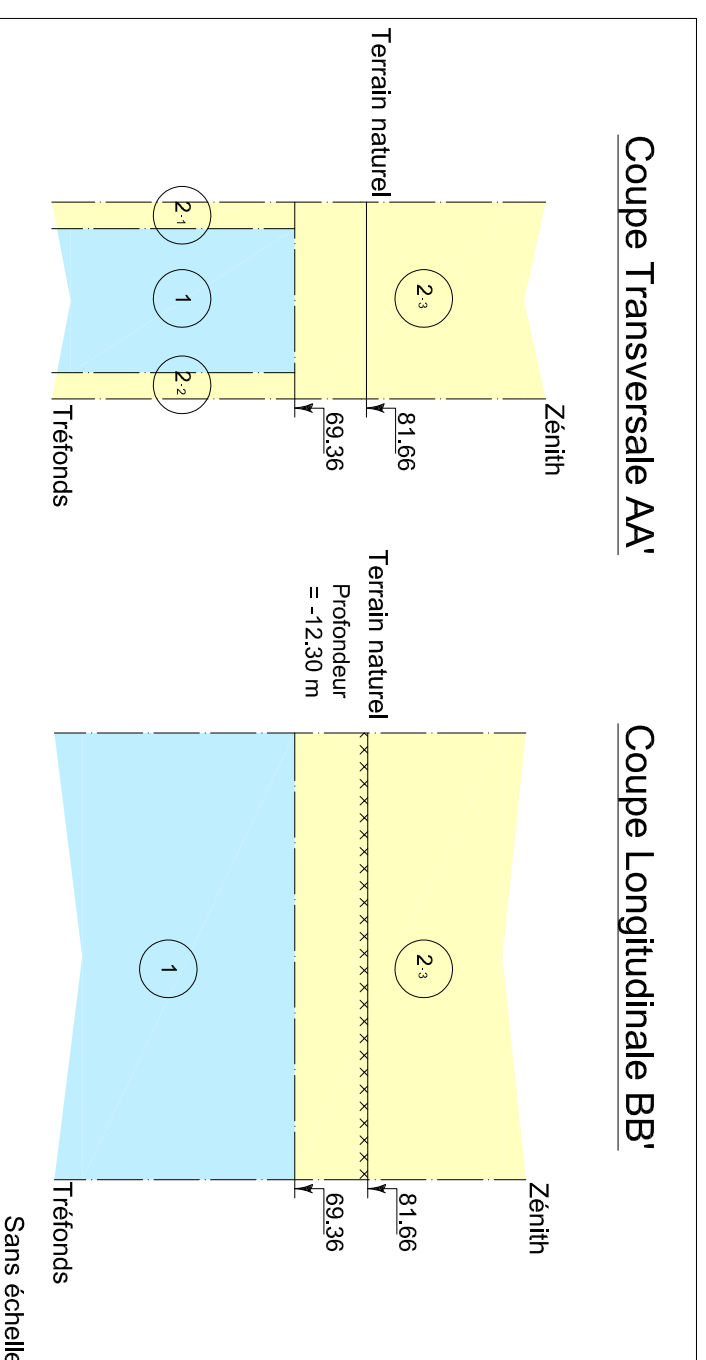
Tableau indicatif de coordonnées : CC49

Matricule	X	Y
1	1649555.2	8171005.7
2	1649491.1	8170994.4
3	1649502.7	8170982.7
4	1649564.8	8170992.7

- Légende :
- Emprise du projet
 - Limite parcellaire
 - Axe de tracé du projet
 - 20 DA3 Numéro de parcelle
 - 115 N° au plan parcellaire
 - .100 Sommet en coordonnées
 - Volume résiduel
 - Volume "Tunnel"

NB : EDDV sans valeur de délimitation du périmètre du terrain, ni bornage.

N°4 : Coupes Schématisques



Coupe Transversale AA'

Coupe Longitudinale BB'

NB : Cote NGF Terrain Naturel Issue de la BD ALti. Représentation et valeur indicatives.

MATRISE D'OUVRAGE
Société du Grand Paris
30, Avenue des Fruitières
93200 Saint-Denis



Réseau de transport public du Grand Paris - Lot 1
N° à l'état parcellaire : 7 / 7
Etat Descriptif de Division en Volumes (annexe)

Ce document est la propriété de la SGP - Toutes reproductions et communications sont interdites sans autorisation

MANDATAIRE :
GEOFIT Expert
7 Rue du Fossé Blanc
Bâtiment C1
92230 Gennevilliers
Tel : 01.41.11.30.80
Asifrid MARTIN

EMETTEUR :
GEOFIT Expert
7 Rue du Fossé Blanc
Bâtiment C1
92230 Gennevilliers
Tel : 01.41.11.30.80

Emetteur	N° de marché	N°SGP	Spécialité	Phase	Type de document	N° de plan et Folio	Indice
GEOFIT Expert	11LOTXMSXX	XXX	FON	HPH	212	XXXXX XXXX	a 1

Echelle : 1/1000
Fr:A3
Coordonnées : RGF 93 CC49
Nivellement : NGF IGN 69

Format d'impression A3