N° 1 : Plan de Situation

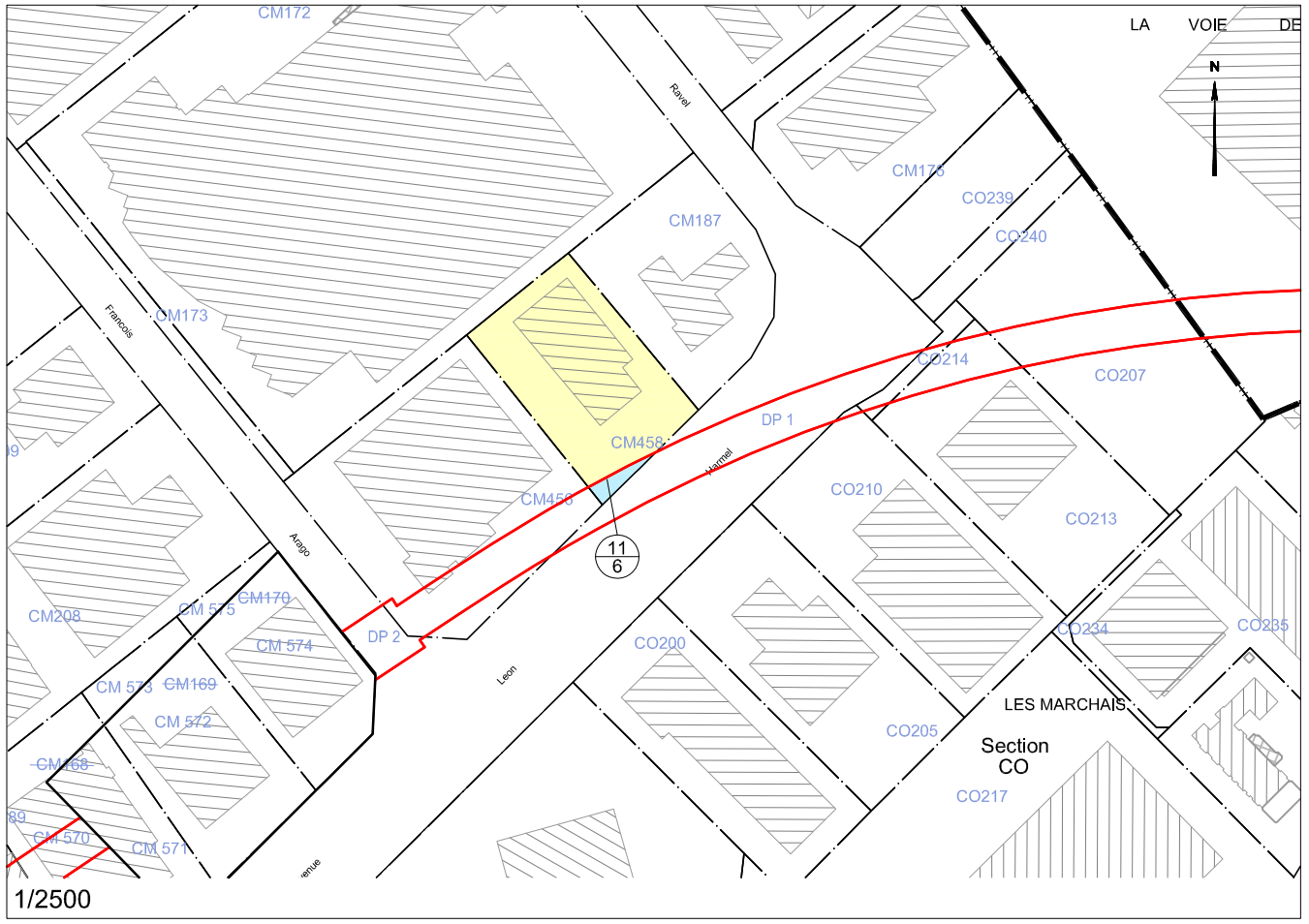

1/2500

N° 2 : Etat Descriptif de Division en Volumes

HAUTS-DE-SEINE - ANTONY - Section CM n° 458 - 32a31ca

Vol.	Numéro de fraction	Niveau	Désignation sommaire	Cote altimétrique inférieure (NGF)	Cote altimétrique supérieure (NGF)	Superficie en m²	Teinte
UN (1)	-	***Tréfonds***	***Voie Souterraine***	***Sans limitation***	***71.00***	101 m²	*Bleue*
DEUX (2)	1	***Tréfonds***	***Plein Sol***	***Sans limitation***	***71.00***	3130 m²	*Jaune*
	2	***Sursol***	***Sol et Constructions***	***71.00***	***Sans limitation***	3231 m²	

MAITRISE D'OUVRAGE
Société du Grand Paris
30, Avenue des Fruitiers
93200 Saint-Denis

Société du Grand Paris

Réseau de transport public du Grand Paris - Lot 1
N° à l'état parcellaire : 11 / 6
Etat Descriptif de Division en Volumes (annexe)

Ce document est la propriété de la SGP - Toutes reproductions et communications sont interdites sans autorisation

MANDATAIRE :
GEOFIT Expert
7 Rue du Fossé Blanc
Bâtiment C1
92230 Gennevilliers
Tel : 01.41.11.30.80
Astrid MARTIN

EMETTEUR :
GEOFIT Expert
7 Rue du Fossé Blanc
Bâtiment C1
92230 Gennevilliers
Tel : 01.41.11.30.80

Emetteur	N° de marché	N°SGP	Spécialité	Phase	Type de document	N° de plan et Folio	Indice	
GEOFIT Expert	11LOTXMSXX	XXX	FON	HPH	212	XXXXX XX/XX	a	1
Echelle : 1/1000	Ft:A3	Coordonnées : RGF 93 CC49			Nivellement : NGF IGN 69			

Format d'Impression A3

N°3 : Plan Tréfonds

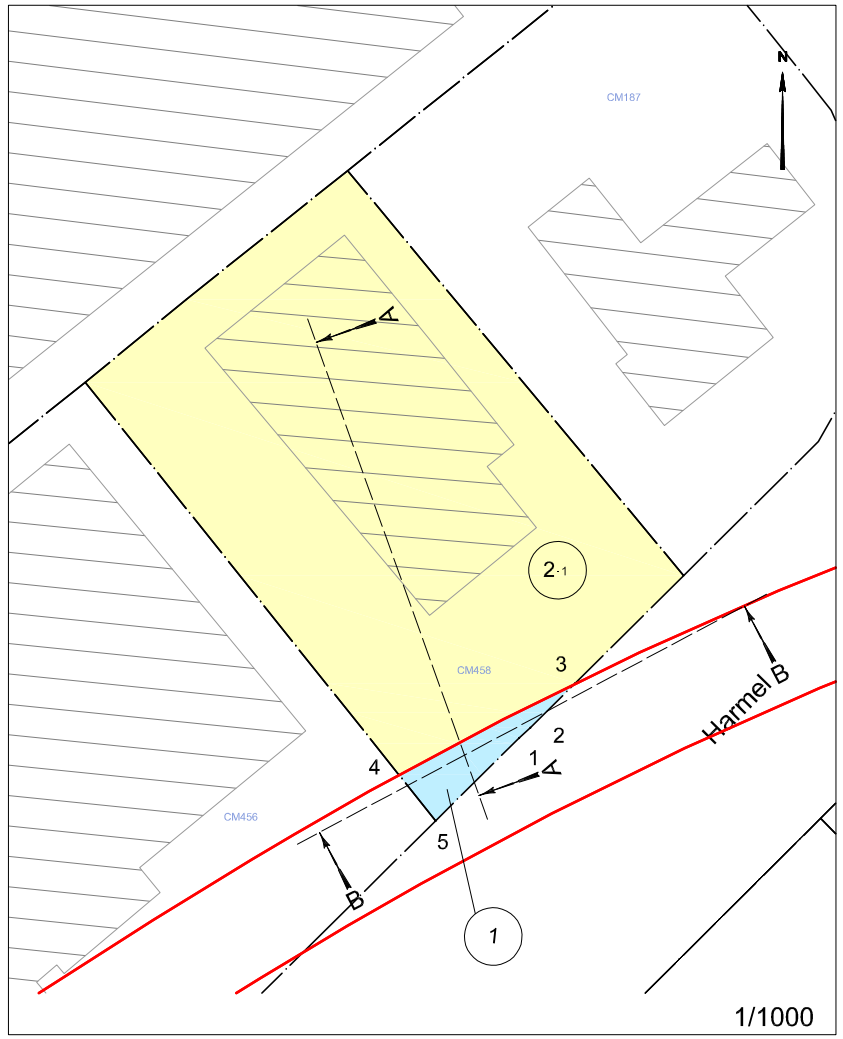

1/1000

Tableau indicatif de coordonnées : CC49

Matricule	X	Y
1	1649370.4	8170946.6
2	1649371.9	8170947.9
3	1649377.8	8170953.8
4	1649354.5	8170941.7
5	1649359.4	8170935.6

Légende :

- Emprise du projet
- Limite parcellaire
- Axe du tracé du projet
- DA3 Numéro de parcelle
- 20/115 N° au plan parcellaire
- .100 Sommet en coordonnées
- Volume résiduel
- Volume "Tunnel"

NB : EDDV sans valeur de délimitation du périmètre du terrain, ni bornage.

N°4 : Coupes Schématiques

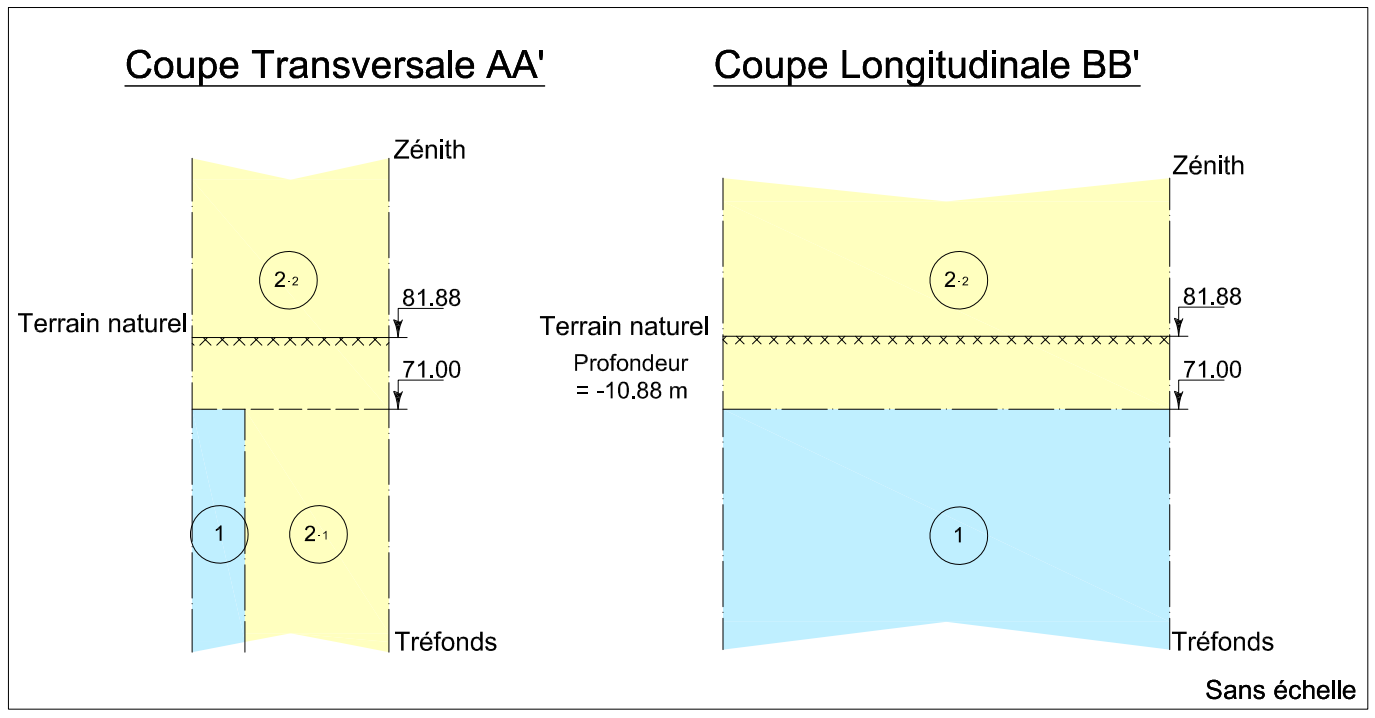

NB : Cote NGF Terrain Naturel Issue de la BD Alti. Représentation et valeur indicatives.