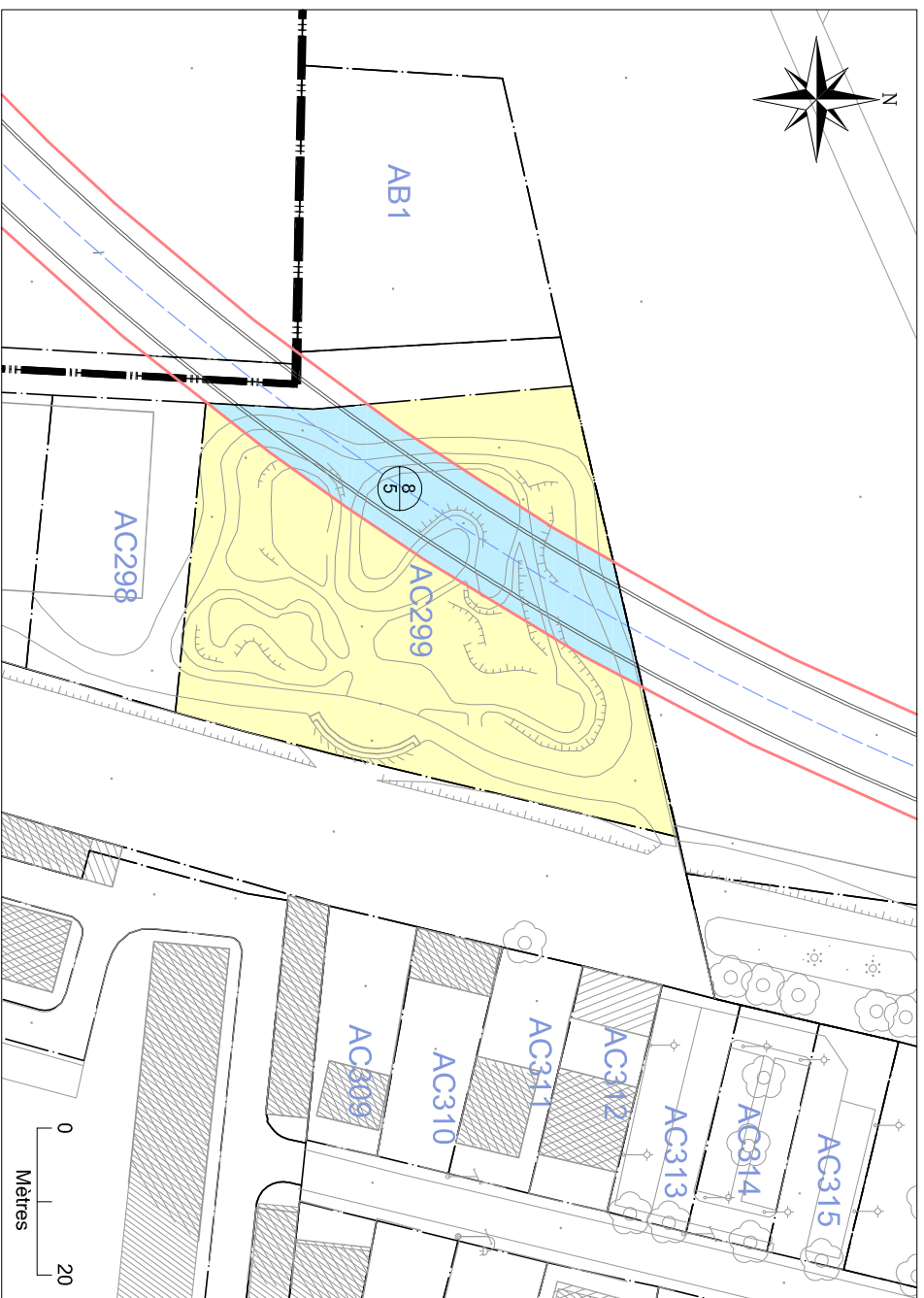


N° 1 : Plan de Masse 1/1000



N° 2 : Etat Descriptif de Division en Volumes

ESSONNE - PARAY VIEILLE POSTE - Section AC n°299 - Contenance 29a 68ca

Vol.	Numéro de fraction	Niveau	Désignation sommaire	Cote NGF altimétrique inférieure (m)	Cote NGF altimétrique supérieure (m)	Superficie en m ²	Teinte
Σ	-	Tréfonds	Voie Souterraine	Sans limitation	75.41	709	Bleue
	1	Tréfonds	Plein sol	Sans limitation	75.41	352	
	2	Tréfonds	Plein sol	Sans limitation	75.41	1907	
DEUX	3	Sursol	Constructions	75.41	Sans Limitation	2968	Jaune

MATRISE D'OUVRAGE
Société du Grand Paris
 30, Avenue des Fruitiers
 93200 Saint-Denis

Société du Grand Paris
 Réseau de transport public du Grand Paris - Lot 1
 N° à l'état parcellaire : 8 / 5
 Etat Descriptif de Division en Volumes (annexe)

Ce document est la propriété de la SGP - Toutes reproductions et communications sont interdites sans autorisation

MANDATAIRE :		EMETTEUR :	
GEOFIT Expert 7 Rue du Fossé Blanc Bâtiment C1 92230 Gennevilliers Tel : 01.41.11.30.80 Asitid MARTIN	GEOFIT Expert 7 Rue du Fossé Blanc Bâtiment C1 92230 Gennevilliers Tel : 01.41.11.30.80	Emetteur GEOFIT Expert	N° de marché 11LOTXMSXX
		N° SGP XXX	Spécialité FON
		Phase HPH	Type de document 212
		N° de plan et Folio XXXXX XXXX	Indice a 1
		Echelle : 1/1000	Niveaulement : NGF IGN 69

Format d'impression A3

N°3 : Plan en Tréfonds 1/1000

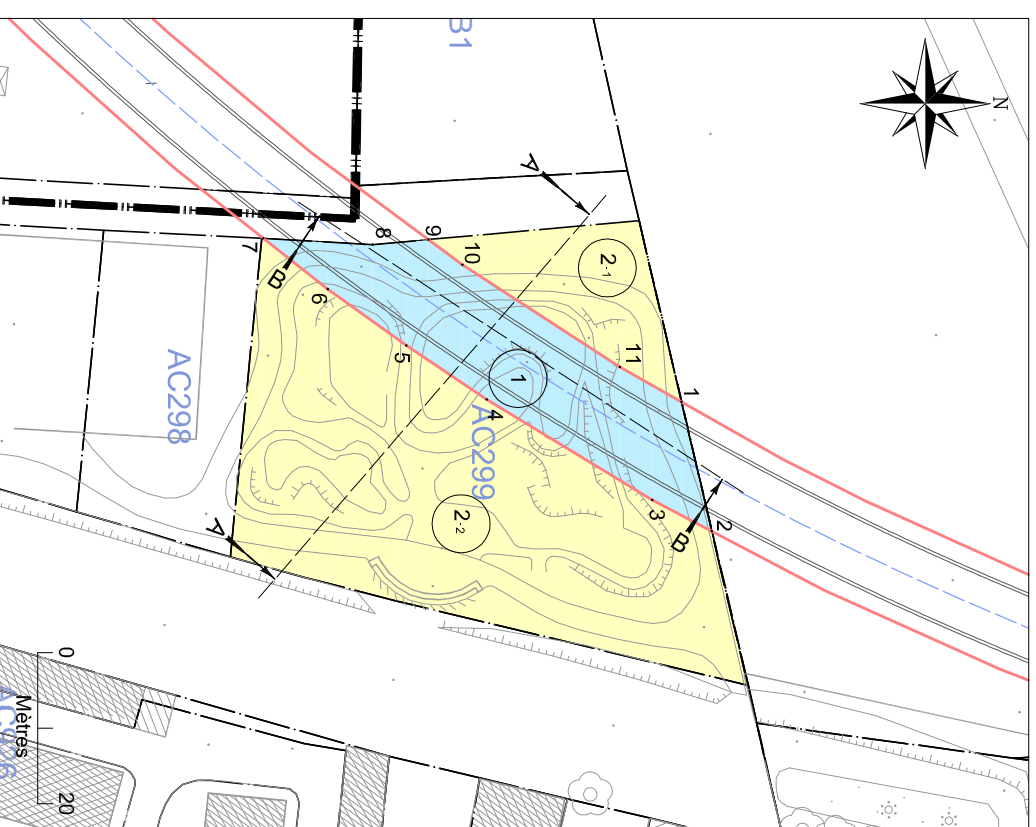


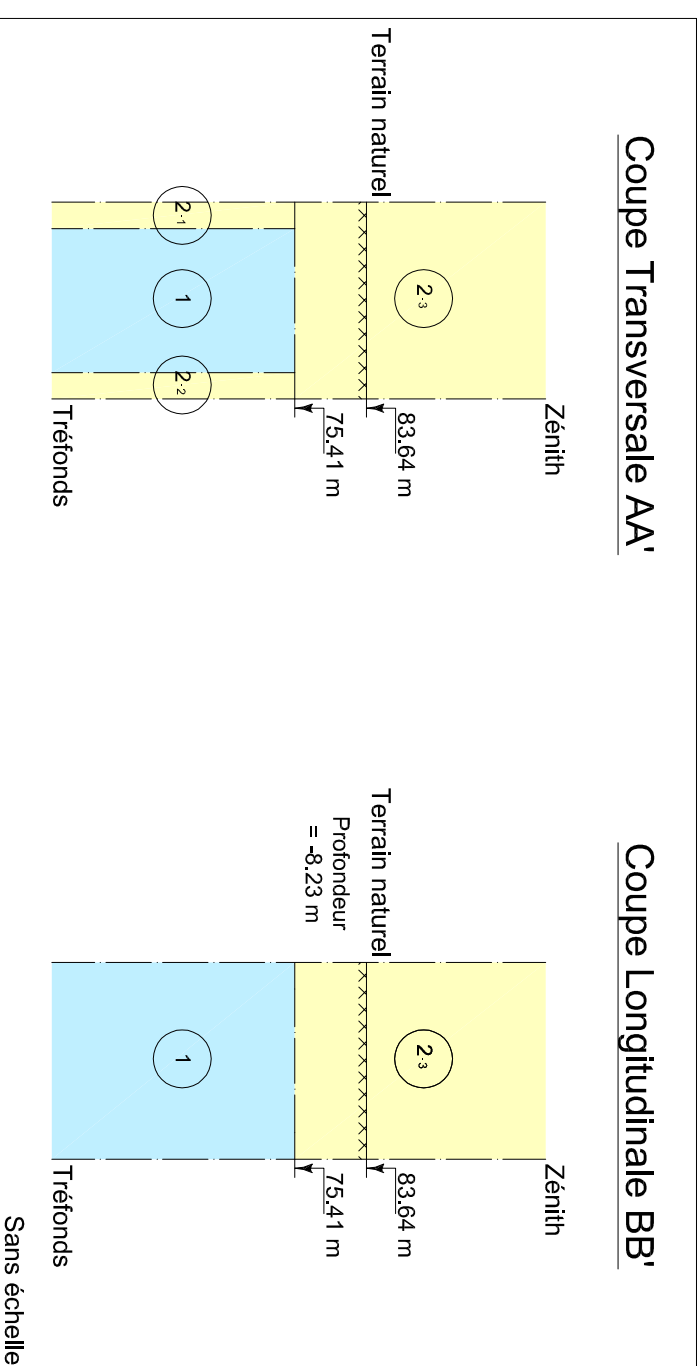
Tableau indicatif de coordonnées : CC49

Matricule	X Insertion	Y Insertion
1	1652633.8	8168710.0
2	1652650.9	8168714.0
3	1652646.7	8168706.1
4	1652633.5	8168684.2
5	1652626.3	8168673.6
6	1652618.9	8168663.2
7	1652612.1	8168654.7
8	1652613.0	8168669.2
9	1652612.3	8168676.5
10	1652615.6	8168681.0
11	1652629.2	8168701.8

- Légende :
- Emprise du projet
 - Limite parcellaire
 - Axe de tracé du projet
 - DA3 Numéro de parcelle
 - 20/115 N° au plan parcellaire
 - 100 Sommet en coordonnées
 - Volume résiduel
 - Volume "Tunnel"

NB : EDDV sans valeur de délimitation du périmètre du terrain, ni bornage.

N°4 : Coupes Schématiques



NB : Cote NGF Terrain Naturel Issue de la BD ALti. Représentation et valeur indicatives.