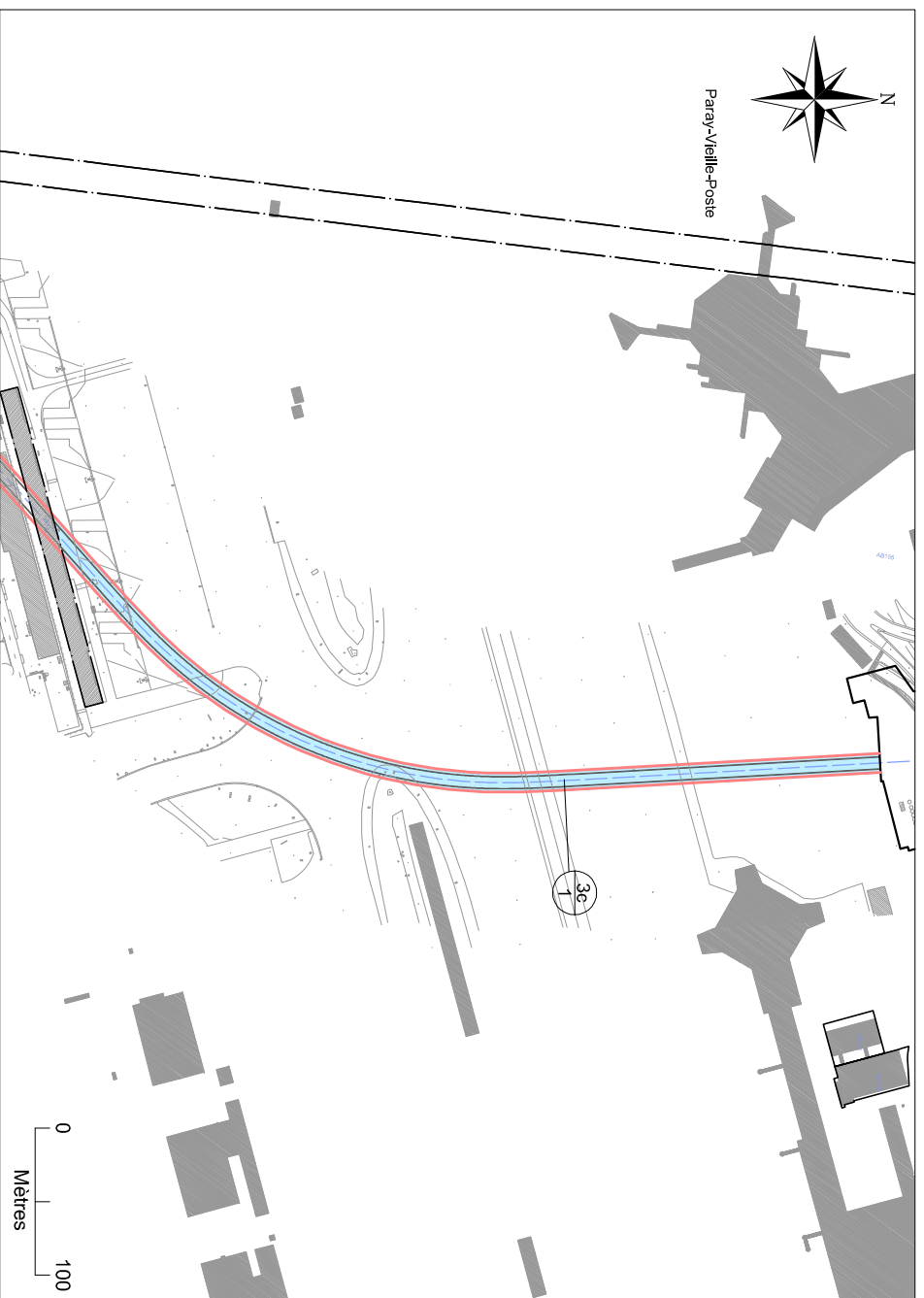


N° 1 : Plan de Masse 1/5000



N° 2 : Etat Descriptif de Division en Volumes

ESSONNE - PARAY VIEILLE POSTE - Section AB n°155p-c - Contenance 80a 51ca

Vol.	Numéro de fraction	Niveau	Désignation sommaire	Cote NGF altimétrique inférieure (m)	Cote NGF altimétrique supérieure (m)	Superficie en m ²	Teinte
N (±)	-	Tréfonds	Voie Souterraine	Sans limitation	74.87	8051	Bleue
DEUX (2)	-	Sursol	Constructions	74.87	Sans Limitation	8051	Jaune

MATRISE D'OUVRAGE
Société du Grand Paris
 30, Avenue des Fruitiers
 93200 Saint-Denis

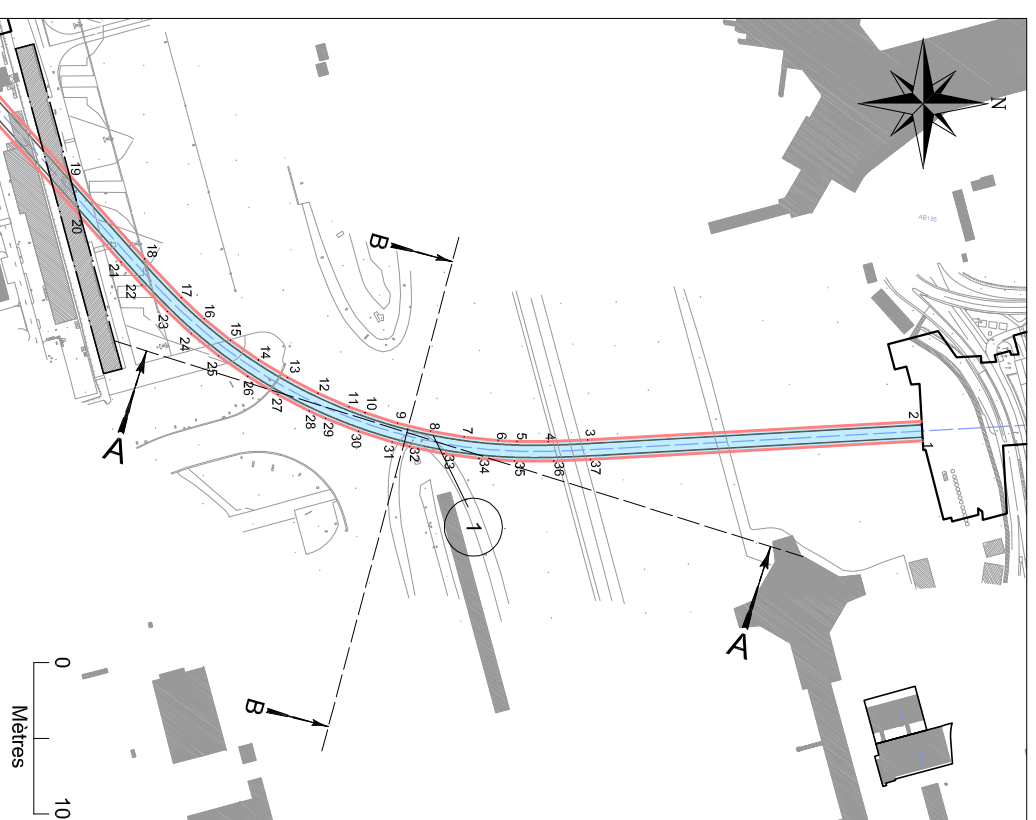
Société du Grand Paris
 Réseau de transport public du Grand Paris - Lot 1
 N° à l'état parcellaire : 3c / 1
 Etat Descriptif de Division en Volumes (annexe)

Ce document est la propriété de la SGP - Toutes reproductions et communications sont interdites sans autorisation

MANDATAIRE :		EMETTEUR :	
GEOFIT Expert 7 Rue du Fossé Blanc 92230 Gennevilliers Tel : 01.41.11.30.80	Asitrd MARTIN	GEOFIT Expert 7 Rue du Fossé Blanc Bâtiment C1 92230 Gennevilliers Tel : 01.41.11.30.80	Asitrd MARTIN
Emetteur	N° de marché	N° SGP	Spécialité
GEOFIT Expert	11LOTXMSXX	XXX	FON
Phase	Type de document	N° de plan et Folio	Indice
HPH	212	XXXXX XXXX	a 1
Echelle : 1/1000		FLA3	Coordonnées : RGF 93 CC49
Niveaulement : NGF IGN 69			

Format d'impression A3

N°3 : Plan en Tréfonds 1/5000



NB : EDDV sans valeur de délimitation du périmètre du terrain, ni bornage.

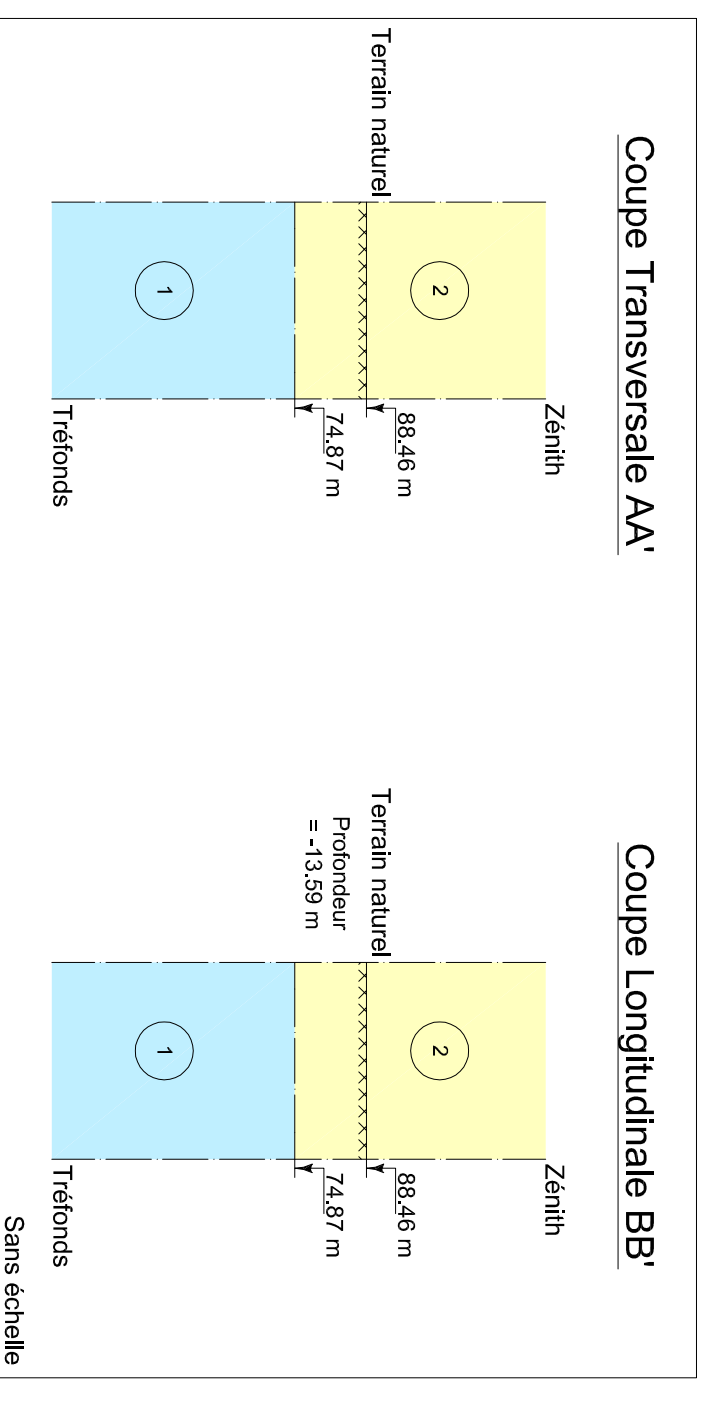
Tableau indicatif de coordonnées : CC49

Matricule	X Insertion	Y Insertion
1	1653118.9	8169923.8
2	1653105.9	8169923.1
3	1653118.3	8169702.1
4	1653119.3	8169676.1
5	1653118.6	8169655.6
6	1653118.6	8169642.9
7	1653116.3	8169620.5
8	1653112.5	8169598.3
9	1653107.2	8169576.4
10	1653100.4	8169555.0
11	1653096.4	8169544.4
12	1653087.4	8169523.8
13	1653077.1	8169503.8
14	1653065.4	8169484.5
15	1653052.4	8169466.1
16	1653038.2	8169448.7
17	1653024.1	8169433.5
18	1652998.5	8169409.2
19	1652942.9	8169359.4
20	1652970.9	8169367.0
21	1653000.7	8169393.7
22	1653015.8	8169407.4
23	1653033.4	8169424.4
24	1653048.0	8169440.1
25	1653076.2	8169458.3
26	1653062.7	8169477.4
27	1653088.4	8169497.4
28	1653099.2	8169518.2
29	1653104.0	8169528.9
30	1653112.6	8169550.6
31	1653119.7	8169572.9
32	1653122.7	8169584.3
33	1653127.4	8169607.2
34	1653130.6	8169630.4
35	1653132.2	8169653.7
36	1653132.3	8169679.8
37	1653131.2	8169704.0

Légende :

- Emprise du projet
- Limite parcellaire
- Axe du tracé du projet
- DAA3 Numéro de parcelle
- N° au plan parcellaire
- Sommet en coordonnées
- Volume résiduel
- Volume "Tunnel"

N°4 : Coupes Schématiques



Coupe Transversale AA'

Coupe Longitudinale BB'

NB : Cote NGF Terrain Naturel Issue de la BD ALti. Représentation et valeur indicatives.