

## N° 1 : Plan de Masse 1/5000



## N° 2 : Etat Descriptif de Division en Volumes

ESSONNE - PARAY VIEILLE POSTE - Section AB n°155p-b- Contenance 92a 15ca

Vol.	Numéro de fraction	Niveau	Désignation sommaire	Cote NGF altimétrique inférieure (m)	Cote NGF altimétrique supérieure (m)	Superficie en m <sup>2</sup>	Teinte
N (1)	-	Tréfonds	Voie Souterraine	Sans limitation	74.87	9215	Bleue
DEUX (2)	-	Sursol	Constructions	74.87	Sans Limitation	9215	Jaune

MATRISE D'OUVRAGE  
Société du Grand Paris  
30, Avenue des Fruitières  
93200 Saint-Denis

**Société du Grand Paris**

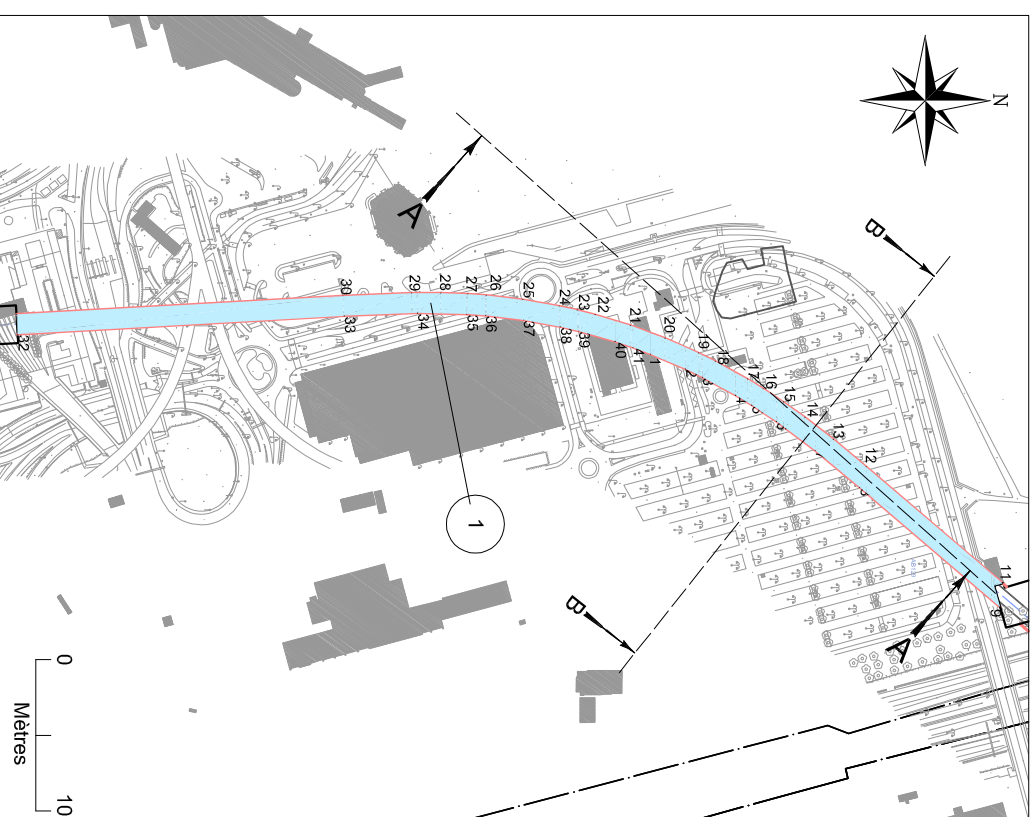
Réseau de transport public du Grand Paris - Lot 1  
N° à l'état parcellaire : 3b / 1  
Etat Descriptif de Division en Volumes (annexe)

Ce document est la propriété de la SGP - Toutes reproductions et communications sont interdites sans autorisation

MANDATAIRE :		EMETTEUR :	
GEOFIT Expert 7 Rue du Fossé Blanc Bâtiment C1 92230 Gennevilliers Tel : 01.41.11.30.80 Asitrd MARTIN		GEOFIT Expert 7 Rue du Fossé Blanc Bâtiment C1 92230 Gennevilliers Tel : 01.41.11.30.80	
Emetteur	N° de marché	N° SGP	Spécialité
GEOFIT Expert	11LOTXMSXX	XXX	FON
Echelle : 1/1000	FLA3	Coordonnées : RGF 93 CC49	Nivellément : NGF IGN 69
Type de document	N° de plan et Folio	Indice	
212	XXXXX XXXX	a	1

Format d'impression A3

## N°3 : Plan en Tréfonds 1/5000



NB : EDDV sans valeur de délimitation du périmètre du terrain, ni bornage.

## N°4 : Coupes Schématiques

Tableau indicatif de coordonnées : CC49

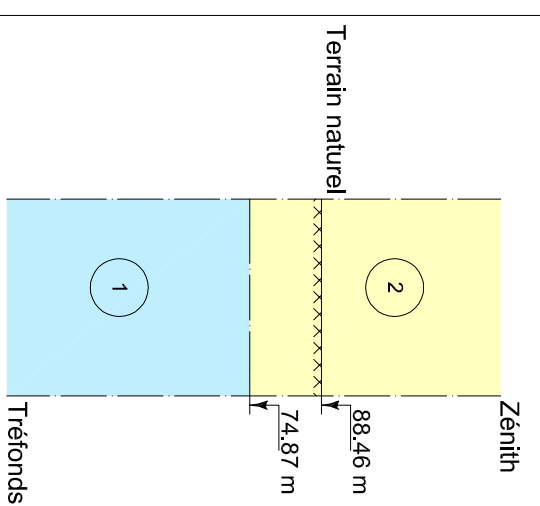
Matricule	X insertion	Y insertion
1	1653124.8	8170471.2
2	1653134.6	8170494.2
3	1653140.1	8170505.4
4	1653152.0	8170527.4
5	1653158.5	8170538.0
6	1653169.4	8170554.3
7	1653188.6	8170580.0
8	1653213.1	8170609.5
9	1653292.2	8170702.3
10	1653278.0	8170698.4
11	1653276.5	8170703.9
12	1653199.5	8170613.6
13	1653181.4	8170591.7
14	1653166.8	8170573.0
15	1653156.7	8170558.9
16	1653147.9	8170545.6
17	1653141.6	8170535.2
18	1653129.8	8170513.8
19	1653124.4	8170502.9
20	1653114.5	8170480.6
21	1653106.0	8170457.7
22	1653099.0	8170434.4
23	1653095.9	8170422.6
24	1653093.3	8170410.7
25	1653089.0	8170386.6
26	1653086.2	8170362.4
27	1653085.3	8170350.3
28	1653084.7	8170332.4
29	1653084.7	8170313.2
30	1653086.5	8170267.8
31	1653098.7	8170051.9
32	1653111.7	8170052.6
33	1653099.5	8170268.5
34	1653097.6	8170317.0
35	1653098.3	8170349.5
36	1653099.2	8170362.0
37	1653102.2	8170386.8
38	1653106.7	8170411.4
39	1653109.6	8170423.6
40	1653116.4	8170447.6
41	1653120.4	8170459.5

Légende :

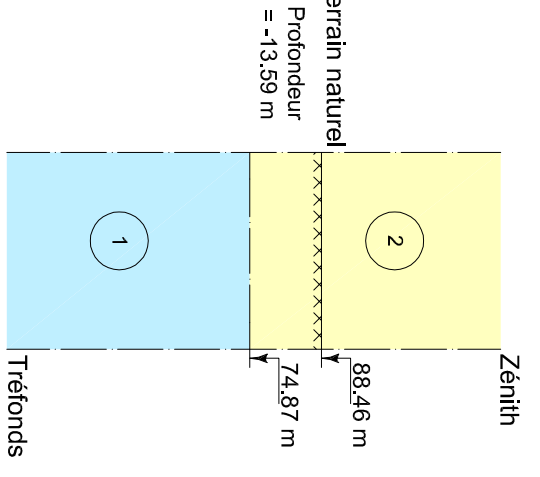
Emprise du projet (20/115)  
Limite parcellaire  
Axe du tracé du projet  
N° au plan parcellaire (20/115)  
Sommet en coordonnées UTM

DA3 Numéro de parcelle  
Volume résiduel  
Volume "Tunnel"

### Coupe Transversale AA'



### Coupe Longitudinale BB'



NB : Cote NGF Terrain Naturel Issue de la BD ALti. Représentation et valeur indicatives.