N° 1 : Plan de Masse 1/30000

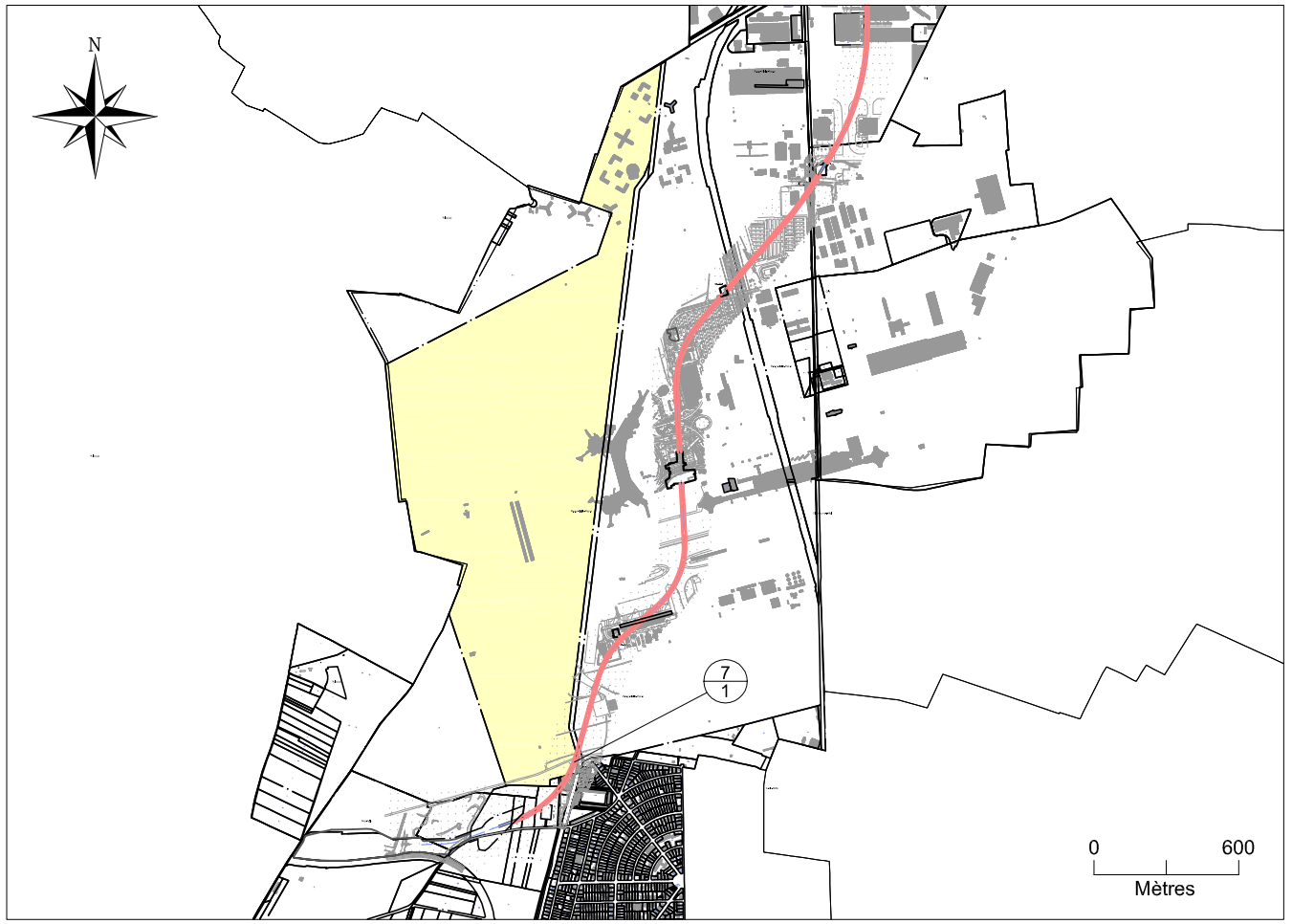

N° 2 : Etat Descriptif de Division en Volumes

ESSONNE - PARAY VIEILLE POSTE - Section AB n°105 - Contenance 144ha 69a 31ca

Vol.	Numéro de fraction	Niveau	Désignation sommaire	Cote NGF altimétrique inférieure (m)	Cote NGF altimétrique supérieure (m)	Superficie en m²	Teinte
UN (1)	-	***Tréfonds***	***Voie Souterraine***	***Sans limitation***	***75.25***	1188	*Bleue*
DEUX (2)	1	***Tréfonds***	***Plein sol***	***Sans limitation***	***75.25***	1444982	*Jaune*
	2	***Tréfonds***	***Plein sol***	***Sans limitation***	***75.25***	761	
	3	***Sursol***	***Constructions***	***75.25***	***Sans Limitation***	1446931	

MAITRISE D'OUVRAGE
Société du Grand Paris
30, Avenue des Fruitiers
93200 Saint-Denis

Société du Grand Paris

Réseau de transport public du Grand Paris - Lot 1
N° à l'état parcellaire : 7 / 1
Etat Descriptif de Division en Volumes (annexe)

Ce document est la propriété de la SGP - Toutes reproductions et communications sont interdites sans autorisation

MANDATAIRE :
GEOFIT Expert
7 Rue du Fossé Blanc
Bâtiment C1
92230 Gennevilliers
Tel : 01.41.11.30.80
Astrid MARTIN

EMETTEUR :
GEOFIT Expert
7 Rue du Fossé Blanc
Bâtiment C1
92230 Gennevilliers
Tel : 01.41.11.30.80

Emetteur	N° de marché	N°SGP	Spécialité	Phase	Type de document	N° de plan et Folio	Indice	
GEOFIT Expert	11LOTXMSXX	XXX	FON	HPH	212	XXXXX XX/XX	a	1
Echelle : 1/1000	Ft:A3	Coordonnées : RGF 93 CC49		Nivellement : NGF IGN 69				

Format d'Impression A3

N°3 : Plan en Tréfonds 1/1000

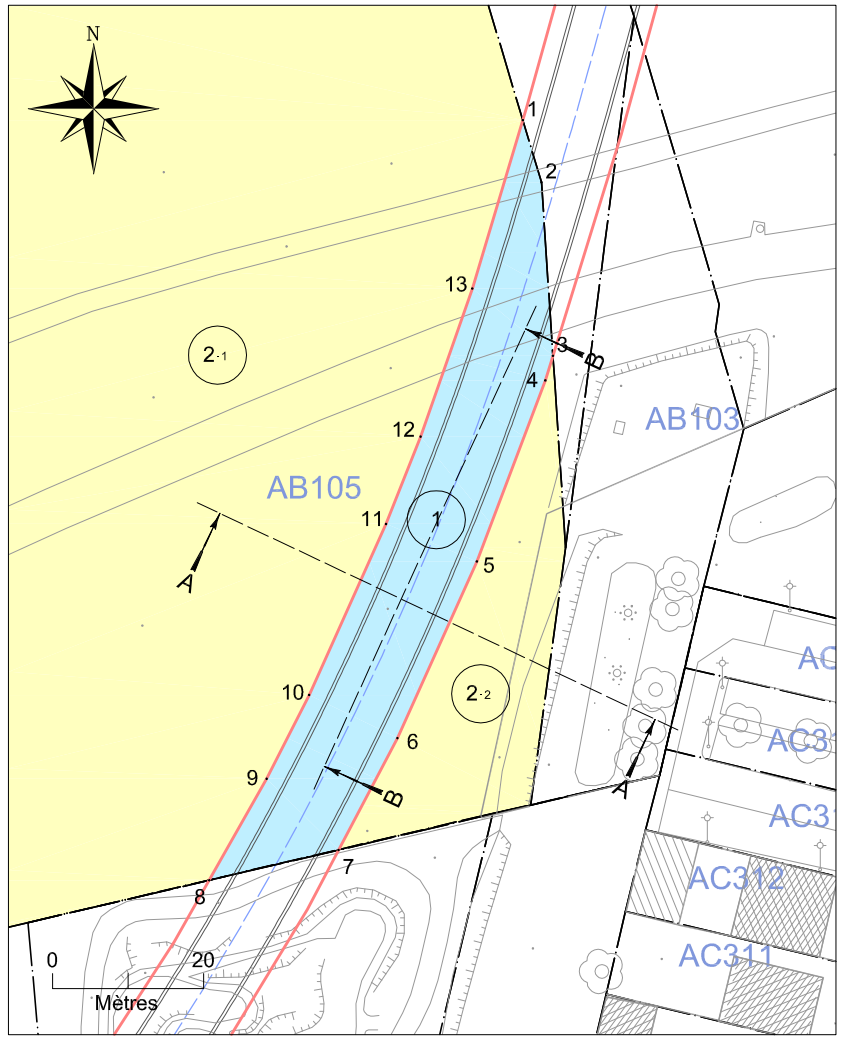

Tableau indicatif de coordonnées : CC49

Matricule	X insertion	Y insertion
1	1652675.3	8168810.5
2	1652677.7	8168802.3
3	1652679.2	8168779.3
4	1652678.2	8168776.1
5	1652669.2	8168752.1
6	1652658.7	8168728.8
7	1652650.9	8168714.0
8	1652633.8	8168710.0
9	1652641.4	8168723.4
10	1652647.0	8168734.5
11	1652657.2	8168757.1
12	1652661.7	8168768.6
13	1652668.6	8168788.2

Légende :

- Emprise du projet
- Limite parcellaire
- Axe du tracé du projet
- DA3 Numéro de parcelle
- 20/115 N° au plan parcellaire
- .100 Sommet en coordonnées
- Volume résiduel
- Volume "Tunnel"

NB : EDDV sans valeur de délimitation du périmètre du terrain, ni bornage.

N°4 : Coupes Schématiques

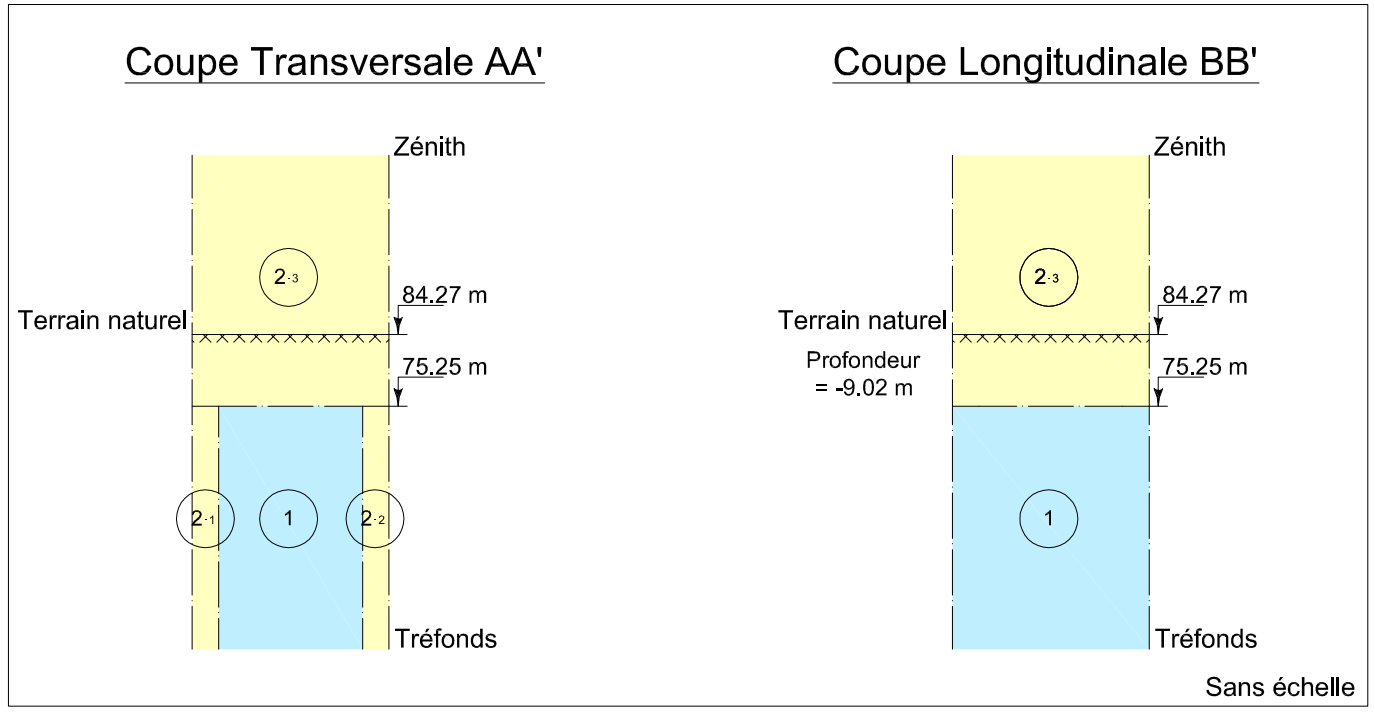

NB : Cote NGF Terrain Naturel Issue de la BD Alti. Représentation et valeur indicatives.